



ДЕПАРТАМЕНТ ЛЕСНОГО ХОЗЯЙСТВА
КОСТРОМСКОЙ ОБЛАСТИ

П Р И К А З

«28» 02 2023 года № 137

**О проведении аукциона на право заключения
договора аренды лесного участка**

В соответствии со статьями 78 и 80 Лесного Кодекса Российской Федерации и Положением о Департаменте лесного хозяйства Костромской области:

ПРИКАЗЫВАЮ:

1. Выставить на аукцион на право заключения договоров аренды лесной участок согласно Приложению 1 к настоящему приказу.
2. Утвердить извещение о проведении аукциона согласно Приложению 1.
3. Утвердить документацию об аукционе согласно Приложению 2.
4. Аукционной комиссии в соответствии с пунктом 1 настоящего приказа и приказом департамента лесного хозяйства Костромской области от 12 декабря 2022 года № 794 «Об утверждении состава комиссии по проведению аукциона» организовать проведение аукциона.

Директор департамента

Д.П.Никулин

ИЗВЕЩЕНИЕ О ПРОВЕДЕНИИ АУКЦИОНА
на право заключения договора аренды лесного участка

1. Организатор аукциона: департамент лесного хозяйства Костромской области, адрес: 156013, г. Кострома, пр. Мира, 128а, ИНН 4401071292, ОГРН 1074401000112, Банк: Отделение Кострома Банка России//УФК по Костромской области г. Кострома БИК 013469126, Единый казначейский счет 40102810945370000034, Казначейский счет №03100643000000014100.

2. Решение о проведении аукциона: приказ департамента лесного хозяйства Костромской области от «_28_» _____02_____2023 года № __137__ «О проведении аукциона на право заключения договора аренды лесного участка».

3. Предмет аукциона: право на заключение договора аренды лесного участка:
лот № 1 – в целях использования лесов для заготовки древесины.

4. Предлагаемый к предоставлению в аренду лесной участок:

№ п/п	Местоположение лесных участков			Площадь, га	Кадастровый номер	№ лота
	Наименование		№ лесного квартала			
	Муниципального района, лесничества	Участкового лесничества				
1	Чухломский муниципальный район, Чухломское лесничество	2-е Судайское	126-129,133, 146, 147,163, 167,170,179	1282 га. - согласно государственного лесного реестра, 12270144 +/- 192347 кв.м. - согласно Единого государственного реестра недвижимости	44:23:000000:520	1

Права на лесные участки/ограничение этих прав
лот № 1 – Собственность Российской Федерации / нет.

Подлежащие заготовке лесные ресурсы:
лот № 1 – древесина.

5. Виды и параметры разрешенного использования:
лот № 1 – заготовка древесины,
ежегодный объем заготовки древесины

Хозяйство	Ежегодный объем заготовки древесины (тыс. куб. м)		
	всего	в том числе	
		сплошные рубки	выборочные рубки

I. Защитные леса			
1. При рубке спелых и перестойных лесных насаждений			
Хвойное	0	0	0
Твердолиственное	0	0	0
Мягколиственное	0	0	0
Итого	0	0	0
2. При уходе за лесами			
Хвойное	0	0	0
Твердолиственное	0	0	0
Мягколиственное	0	0	0
Итого	0	0	0
3. При вырубке погибших и поврежденных лесных насаждений			
Хвойное	0	0	0
Твердолиственное	0	0	0
Мягколиственное	0	0	0
Итого	0	0	0
Всего по разделу I	0	0	0
II. Эксплуатационные леса			
1. При рубке спелых и перестойных лесных насаждений			
Хвойное	1,27	1,27	0
в т.ч. сосновая хозсекция	0,61	0,61	0
еловая хозсекция	0,66	0,66	0
Твердолиственное	0	0	0
Мягколиственное	2,86	2,86	0
в т.ч. березовая хозсекция	2,82	2,82	0
осиновая хозсекция	0,04	0,04	0
Итого	4,13	4,13	0
2. При уходе за лесами			
Хвойное	0	0	0
Твердолиственное	0	0	0
Мягколиственное	0	0	0
Итого	0	0	0
3. При вырубке погибших и поврежденных лесных насаждений			
Хвойное	0	0	0
Твердолиственное	0	0	0
Мягколиственное	0	0	0
Итого	0	0	0
Всего по разделу II	4,13	4,13	0
III. Всего в защитных и эксплуатационных лесах			
1. При рубке спелых и перестойных лесных насаждений			
Хвойное	1,27	1,27	0
в т.ч. сосновая хозсекция	0,61	0,61	0
еловая хозсекция	0,66	0,66	0
Твердолиственное	0	0	0

Мягколиственное	2,86	2,86	0
в т.ч. березовая хозсекция	2,82	2,82	0
осиновая хозсекция	0,04	0,04	
Итого	4,13	4,13	0
2. При уходе за лесами			
Хвойное	0	0	0
Твердолиственное	0	0	0
Мягколиственное	0	0	0
Итого	0	0	0
3. При вырубке погибших и поврежденных лесных насаждений			
Хвойное	0	0	0
Мягколиственное	0	0	0
Твердолиственное	0	0	0
Итого	0	0	0
Всего по разделу III	4,13	4,13	0

6. Место, дата и время проведения аукциона:

аукцион проводится на электронной площадке РТС–тендер (www.rts-tender.ru)
«Имущественные торги: Торги по приватизации, аренде и продаже имущества»
7 апреля 2023 года в 10 часов (время московское).

7. Начальная цена предмета аукциона:

лот № 1 – 557847,90 руб.

8. Величина повышения начальной цены предмета аукциона («шаг аукциона»):

лот № 1 – 27892,39 руб.

9. Форма заявки на участие в аукционе, порядок ее приема, адрес места ее приема, дата и время начала и окончания приема заявок на участие в аукционе:

Форма заявка на участие в аукционе

**В Департамент лесного хозяйства
Костромской области от**

_____ (наименование юридического лица ,или

_____ Ф.И.О. индивидуального предпринимателя)

_____ (адрес)

_____ (данные документа, удостоверяющего личность индивид.предприним)

КОНТАКТНЫЙ ТЕЛЕФОН _____

Факс./E-mail _____

ИНН _____

ОГРН _____

БАНКОВСКИЕ РЕКВИЗИТЫ:

Р/С _____

НАИМЕН.БАНКА _____

БИК _____

КОР.СЧЕТ _____

заявка.

Прошу разрешения принять участие в аукционе на право заключения договора аренды лесного участка проводимом департаментом лесного хозяйства Костромской области « ___ » _____ 20__ года в _____ часов в электронной форме, на _____
(дата и время проведения аукциона)
электронной площадке РТС – тендер.

Желаю заключить договор аренды на лесной участок, расположенный на землях лесного фонда _____ лесничества, аукционная единица (лот) № _____
(наименование лесничества)

С условиями аукциона ознакомлен и согласен.

(дата)

(подпись заявителя)
М.П.

Для участия в аукционе заявитель представляет на электронную площадку РТС–тендер (www.rts-tender.ru) (лично либо через своего уполномоченного представителя) в установленный срок заявку, содержание которой должно соответствовать требованиям Методических указаний по подготовке, организации и проведению аукционов по продаже права на заключение договоров аренды лесных участков, находящихся в государственной или муниципальной собственности, либо права на заключение договора купли-продажи лесных насаждений в соответствии со статьями 78 - 80 Лесного кодекса Российской Федерации, утвержденных приказом Минсельхоза России от 24 февраля 2009 года № 75 и Лесному кодексу Российской Федерации.

Полномочия представителей заявителей должны быть оформлены в соответствии с гражданским законодательством Российской Федерации.

Заявитель вправе подать только одну заявку на участие в аукционе.

Если на аукционе проводятся торги по нескольким лотам (аукционным единицам), заявитель вправе подать только одну заявку на один и тот же лот, при этом заявитель вправе подать несколько заявок на разные лоты.

Заявитель вправе отозвать заявку на участие в аукционе в любое время до окончания срока подачи заявок на участие в аукционе.

Отзыв заявки осуществляется на электронной площадке РТС–тендер (www.rts-tender.ru) (лично либо через своего уполномоченного представителя).

Основаниями для отказа в допуске к участию в аукционе являются:

1) несоответствие представленной заявки на участие в аукционе требованиям установленным статьей 78 Лесного кодекса Российской Федерации;

2) представление заявки на участие в аукционе на право заключения договора аренды лесного участка лицом, которому в соответствии с настоящим Кодексом, другими федеральными законами лесной участок не может быть предоставлен в аренду;

3) представление заявки на участие в аукционе лицом, в отношении которого осуществляется проведение процедур, применяемых в деле о банкротстве;

4) нахождение заявителя - юридического лица в процессе ликвидации или принятие заявителем-гражданином решения о прекращении деятельности в качестве индивидуального предпринимателя;

5) непоступление задатка на счет, указанный в документации об аукционе, до окончания срока подачи заявок на участие в аукционе;

6) наличие заявителя в реестре недобросовестных арендаторов лесных участков и покупателей лесных насаждений.

При рассмотрении заявок необходимо учитывать ограничения на предоставление лесных участков отдельным категориям лиц, установленные законодательством Российской Федерации:

в соответствии с Лесным кодексом Российской Федерации использование лесов, представляющее собой предпринимательскую деятельность, осуществляется на землях лесного фонда лицами, зарегистрированными в Российской Федерации в соответствии с частью 3 статьи 25 Федерального закона от 8 августа 2001 года № 129-ФЗ «О государственной регистрации юридических лиц и индивидуальных предпринимателей» (Собрание законодательства Российской Федерации, 2001, № 33, часть I, ст. 3431);

в соответствии с Земельным кодексом Российской Федерации (Собрание законодательства Российской Федерации, 2001, № 44, ст. 4147) иностранные граждане, лица без гражданства и иностранные юридические лица не могут обладать на праве собственности земельными участками, находящимися на приграничных территориях, перечень которых устанавливается Президентом Российской Федерации в соответствии с федеральным законодательством о Государственной границе Российской Федерации, и на иных установленных особо территориях Российской Федерации в соответствии с федеральными законами (статья 15, часть 3);

иные ограничения, предусмотренные законодательством Российской Федерации.

Аукционная комиссия вправе получать сведения об осуществлении в отношении заявителя процедур банкротства из официальных источников, в том числе путем использования официального сайта соответствующего арбитражного суда субъекта Российской Федерации или территориального органа Федеральной налоговой службы Российской Федерации.

Заявки на участие в аукционе принимаются на электронной площадке РТС–тендер (www.rts-tender.ru) «Имущественные торги: Торги по приватизации, аренде и

продаже имущества». Начало приема заявок **10.00 часов 6 марта 2023 года** окончание приема заявок **10.00 часов 5 апреля 2023 года** (время московское).

10. Размер задатка, порядок его внесения и возврата, банковские реквизиты счета для перечисления задатка.

Размер задатка:

лот № 1 – 557847,90 руб.

Порядок внесения и возврата задатка:

участники аукциона вносят задаток в размере, в сроки, которые указаны в извещении о проведении аукциона. Если аукцион не состоялся, задаток подлежит возврату в течение пяти дней с даты размещения извещения об отказе в проведении аукциона. Задаток возвращается также лицам, которые участвовали в аукционе, но не выиграли их. Задатки возвращаются заявителям по реквизитам, указанным в заявке на участие в аукционе.

В случае уклонения победителя аукциона, единственного заявителя или единственного участника аукциона от заключения договора внесенный ими задаток не возвращается.

При заключении договора с лицом, выигравшим аукцион, сумма внесенного им задатка засчитывается в счет исполнения обязательств по заключенному договору.

В случае, если победитель аукциона уклонился от заключения договора, соответствующий договор подлежит заключению с участником аукциона, который сделал предпоследнее предложение о цене предмета аукциона.

Департамент рекомендует задаток для участия в аукционе внести по реквизитам счета указанным ниже не позднее чем за три рабочих дня до окончания срока подачи заявок.

Департамент лесного хозяйства Костромской области не несет ответственности за сроки перечисления денежных средств (задатков) банками и за срок поступления в департамент лесного хозяйства Костромской области банковской выписки, подтверждающей поступление задатка на указанный ниже счет, открытый в департаменте финансов Костромской области.

В случае если Заявитель не будет допущен к участию в аукционе, Организатор аукциона обязуется вернуть сумму внесенного Заявителем задатка в течение 3 (трех) рабочих дней со дня подписания Организатором аукциона протокола приема заявок на участие в торгах.

В случае если Заявитель не признан по результатам аукциона победителем аукциона, единственным заявителем аукциона, единственным участником аукциона или участником аукциона, который сделал предпоследнее предложение о цене предмета аукциона, Организатор аукциона обязуется вернуть сумму внесенного Заявителем задатка в течение 3 (трех) рабочих дней со дня подписания Протокола о результатах аукциона.

В случае если Заявитель признан участником аукциона, который сделал предпоследнее предложение о цене предмета аукциона, Организатор аукциона обязуется вернуть сумму внесенного Заявителем задатка в течение 3 (трех) рабочих дней со дня заключения соответствующего договора участником торгов, признанным по результатам аукциона победителем.

В случае отзыва Заявителем заявки на участие в аукционе до окончания срока приема заявок Организатор аукциона обязуется возвратить сумму внесенного Заявителем задатка в течение 3 (трех) рабочих дней с даты получения уведомления об отзыве заявки на участие в торгах. В случае отзыва заявки заявителем позднее дня окончания срока приема заявок задаток возвращается в порядке, установленном для участников торгов.

В случае отказа Организатором аукциона от проведения аукциона, он возвращает сумму внесенного Заявителем задатка в течение 5 (пяти) дней с даты размещения извещения об отказе в проведении аукциона на официальном сайте торгов.

Банковские реквизиты счета для перечисления задатка:

ДЕПАРТАМЕНТ ФИНАНСОВ КОСТРОМСКОЙ ОБЛАСТИ (департамент лесного хозяйства Костромской области, л/с 820010018) ИНН 4401071292, КПП 440101001, ОТДЕЛЕНИЕ КОСТРОМА БАНКА РОССИИ//УФК ПО КОСТРОМСКОЙ ОБЛАСТИ г. Кострома, БИК ТОФК 013469126, Единый казначейский счет 40102810945370000034, Казначейский счет 03222643340000004100 (КБК 05311204012016000120 и ОКТМО 34646101), назначение платежа: Задаток для участия в аукционе лот № 1.

11. Срок аренды лесного участка:

Лот №1 – 25 лет.

12. Сроки заключения договора аренды лесного участка:

не допускается подписание договора аренды лесного участка, ранее чем через десять дней со дня размещения информации о результатах аукциона на официальном сайте торгов.

Результаты аукциона оформляются протоколом, который подписывается организатором аукциона в день проведения аукциона и подлежит размещению организатором аукциона на официальном сайте торгов в течение одного дня со дня подписания.

Единственный заявитель или единственный участник аукциона обязан заключить договор аренды лесного участка не позднее чем через двадцать дней после дня проведения аукциона.

Сведения о лицах, уклонившихся от заключения договора, включаются в реестр недобросовестных арендаторов лесных участков и покупателей лесных насаждений.

13. Иные сведения:

- 1) аукцион проводится в электронной форме;
- 2) документация об аукционе размещена на электронной площадке РТС-тендер (www.rts-tender.ru) «Имущественные торги: Торги по приватизации, аренде и продаже имущества».

Документация об аукционе

1. Проектная документация лесного участка (лот №1) на 124 л.
2. Выписки из Единого государственного реестра недвижимости (лот №1) на 135 л.
3. Проект договора аренды лесного участка (лот №1) на 30 л.
4. Форма заявки на участие в аукционе, инструкция по ее заполнению на 3 л.

УТВЕРЖДАЮ

Директор департамента лесного

(наименование должности руководителя органа

хозяйства Костромской области

государственной власти, органа местного самоуправления)

(Ф.И.О., подпись и печать)

" _____ " _____ 20__ г.

(дата утверждения)

ПРОЕКТНАЯ ДОКУМЕНТАЦИЯ ЛЕСНОГО УЧАСТКА

1. Местоположение, границы и площадь проектируемого лесного участка

Субъект Российской Федерации	Костромская область
Муниципальное образование	Чухломской район
Категория земель	Земли лесного фонда
Лесничество (лесопарк)	Чухломское лесничество
Участковое лесничество, урочище (при наличии)	2-е Судайское участковое лесничество -
Целевое назначение лесов, категория защитных лесов	Эксплуатационные леса - -
Квартал(ы)	126.127.128.129.163.179
Лесотаксационный выдел/часть лесотаксационного выдела	все
Квартал(ы)	133
Лесотаксационный выдел/часть лесотаксационного выдела	1.2.3.4.5.6.7.8
Квартал(ы)	146
Лесотаксационный выдел/часть лесотаксационного выдела	8.9.10.11.12.13.14.15.16.17.18.19.20.21.22.23.24.25.2 6.27.28.29.30.32.33.34.35.36.37
Квартал(ы)	147
Лесотаксационный выдел/часть лесотаксационного выдела	4.5.6.7.8.9.10.11.12.13.15.16.17.18.19.20..21.22. 23.24
Квартал(ы)	167
Лесотаксационный выдел/часть лесотаксационного выдела	1.2.3.4.5.6.7.8.9..10.11.12.13.14.15.16.17.18.19.20.21. 22.23.24.25.27.28.29.30.32.33.34.35.36.37

Квартал(ы)	170
Лесотаксационный выдел/часть лесотаксационного выдела	1.2.3.4.5.6.8.9.10.12.14.15.17.18.19.20.21.22.23. 24.26.27.29.30.31.32.33
	Защитные леса
	Леса, выполняющие функции защиты природных и иных объектов
Целевое назначение лесов, категория защитных лесов	Защитные полосы лесов, расположенные вдоль железнодорожных путей общего пользования, федеральных автомобильных дорог общего пользования, автомобильных дорог общего пользования, находящихся в собственности субъектов Российской Федерации
Квартал(ы)	133
Лесотаксационный выдел/часть лесотаксационного выдела	9
Квартал(ы)	146
Лесотаксационный выдел/часть Квартал(ы)	1.2.3.4.5.6.7.31 147
Лесотаксационный выдел/часть Квартал(ы)	1.2.3.14 167
лесотаксационного выдела	26.31.38.39
Квартал(ы)	170
лесотаксационного выдела	7.10.11.13.16.25.28.34.35.36.37
Площадь проектируемого лесного	1282.0000

Местоположение и границы лесного участка указаны на схеме расположения проектируемого лесного участка

2. Целевое назначение лесов

В соответствии с приказом Федерального агентства лесного хозяйства от "04" мая 2016 года № 159 «Об установлении границ Вохомского, Галичского, Кадыйского, Макарьевского, Межевского, Октябрьского, Парфеньевского, Солигаличского, Чухломского и Шарьинского лесничеств, об отнесении лесов к защитным лесам, эксплуатационным лесам, о выделении особо защитных участков лесов и установлении их границ на территории Костромской области"

Введенское. Слудное

участковые лесничества входят в состав Чухломского лесничества
(наименование)

На момент проектирования лесного участка, на территории Чухломского
(наименование)

лесничества распространяется действие лесохозяйственного регламента, утвержденного
Постановлением ДЛХ Костромской области от 01.08.2018 года № 4
(наименование решения и органа государственной власти, органа местного самоуправления)

Леса на территории Костромской области в соответствии со статьей 8
(наименование субъекта Российской Федерации)

Федерального закона от 04.12.2006 № 201 - ФЗ "О введении в действие Лесного кодекса Российской Федерации" отнесены к эксплуатационным и защитным лесам,
(указать целевое назначение лесов)

что отражено в Лесном плане Костромской области, утвержденном
(наименование субъекта Российской Федерации)

Постановлением Губернатора Костромской области "25" января 2019 года № 17
(наименование решения и органа государственной власти, органа местного самоуправления)

и лесохозяйственном регламенте Чухломского лесничества.
(наименование)

Согласно указанным документам лесного планирования:

Квартала 126.127.128.129.163.179 части кварталов 133.146.147.167.170 2-ого Судайского участкового лесничества в которых расположен проектируемый лесной участок.относится к эксплуатационным лесам.

Части кварталов 133.146.147.167.170 2-ого Судайского участкового лесничества в которых расположен проектируемый лесной участок,относятся к защитным лесам (Леса,выполняющие функции защиты природных и иных объектов; Защитные полосы лесов, расположенные вдоль железнодорожных путей общего пользования, федеральных автомобильных дорог общего пользования,автомобильных дорог общего пользования, находящихся в собственности субъектов Росси Российской Федерации")

3. Количественные и качественные характеристики проектируемого лесного участка

Количественные и качественные характеристики проектируемого лесного участка составляются на основании данных государственного лесного реестра Чухломского лесничества и необходимости натурного обследования
(наименование)

Таблица 1. Распределение земель

Общая площадь, га	в том числе									
	лесные земли					нелесные земли				
	занятые лесными насаждениям и - всего	в том числе покрытые лесными культурами	лесные питомники, плантации	не занятые лесными насаждениями	итого	дороги	просеки	болота	другие	итого
1	2	3	4	5	6	7	8	9	10	11
1282	1247.8	17.1	0	34.2	1282					0

Таблица 2. Характеристика насаждений проектируемого лесного участка

Таблица 3. Средние таксационные показатели насаждений проектируемого лесного участка

Целевое назначение лесов	Хозяйство, преобладающая порода	Состав насаждений	Возраст	Бонитет	Полнота	Средний запас древесины (куб.м/га)		
						средневозрастные	приспевающие	спелые и перестойные
1	2	3	4	5	6	7	8	9
Защитные	мягколиственное (Береза)	4Б1Ос1Олс3С1Е	67	2	0.7	200	211	230
Эксплуатационные леса	мягколиственное (Береза)	5Б1Ос2Е2С	65	2	0.7	119	280	220

Таблица 4. Виды и объёмы использования лесов на проектируемом лесном участке

Целевое назначение лесов	Хозяйство (хвойное, твердолиственное, мягколиственное)	Площадь, га	Единица измерения	Объёмы использования лесов (изъятия лесных ресурсов)
1	2	3	4	5
Вид использования лесов - заготовка древесины				
Цель предоставления лесного участка - аренда				
Сплошные рубки				
Эксплуатационные леса	Хвойное		куб.м	1270
	в т.ч. Сосновая		куб.м	610
	Еловая		куб.м	660
	Мягколиственное		куб.м	2860
	в т.ч. Березовая		куб.м	2820
	Осиновая		куб.м	40
	Итого	1282	куб.м	4130
Выборочные рубки (при рубке лесных насаждений при уходе за лесами)				
Эксплуатационные леса	Хвойное		куб.м	0
	в т.ч. Сосновая		куб.м	
	Еловая		куб.м	
	Мягколиственное		куб.м	0
	в т.ч. Березовая		куб.м	
	Осиновая		куб.м	
	Итого		куб.м	0
Всего по лесничеству		1282	куб.м	4130

4. Виды разрешенного использования лесов на проектируемом лесном участке

Лесохозяйственным регламентом Чухломского лесничества и соответственно в
(наименование)

проектируемом лесном участке установлены следующие виды разрешенного использования лесов:

Виды разрешённого использования лесов	Наименование участкового лесничества	Перечень кварталов и их частей
Заготовка древесины	2-ое Судайское	126.127.128.129.133.146.147.163.167.170.179
Заготовка живицы	2-ое Судайское	126.127.128.129.133.146.147.163.167.170.179
Заготовка и сбор недревесных лесных ресурсов	2-ое Судайское	126.127.128.129.133.146.147.163.167.170.179
Заготовка пищевых лесных ресурсов и сбор лекарственных	2-ое Судайское	126.127.128.129.133.146.147.163.167.170.179
Осуществление видов деятельности в сфере охотничьего хозяйства	2-ое Судайское	126.127.128.129.133.146.147.163.167.170.179
Ведение сельского хозяйства	2-ое Судайское	126.127.128.129.133.146.147.163.167.170.179

Осуществление научно-исследовательской деятельности, образовательной деятельности	2-ое Судайское	126.127.128.129.133.146.147.163.167.170.179
Осуществление рекреационной деятельности	2-ое Судайское	126.127.128.129.133.146.147.163.167.170.179
Создание лесных плантаций и их эксплуатация	2-ое Судайское	126.127.128.129.163.179 части кварталов 133.146.147.167.170
Выращивание лесных плодовых, ягодных, декоративных растений, лекарственных растений	2-ое Судайское	126.127.128.129.133.146.147.163.167.170.179
Выращивание посадочного материала лесных растений (саженцев, сеянцев)	2-ое Судайское	126.127.128.129.133.146.147.163.167.170.179
Осуществление геологического изучения недр, разведка и добыча полезных ископаемых	2-ое Судайское	126.127.128.129.133.146.147.163.167.170.179
Строительство и эксплуатация водохранилищ и иных искусственных водных объектов, а также гидротехнических сооружений, морских портов, морских терминалов, речных портов, причалов	2-ое Судайское	126.127.128.129.133.146.147.163.167.170.179
Строительство, реконструкция, эксплуатация линейных объектов	2-ое Судайское	126.127.128.129.133.146.147.163.167.170.179
Переработка древесины и иных лесных ресурсов	2-ое Судайское	126.127.128.129.163.179 части кварталов 133.146.147.167.170
Осуществление религиозной деятельности	2-ое Судайское	126.127.128.129.133.146.147.163.167.170.179

5. Проектирование вида использования лесов лесного участка

Согласно лесохозяйственному регламенту Чухломского лесничества, квартала
(наименование)
квартала 126.127.128.129.133.146.147.163.167.170.179 2-ого Судайского участкового
лесничества в границах которых расположен проектируемый лесной участок относится
к зоне планируемого освоения лесов для:

заготовки древесины

(наименование вида использования лесов)

6. Сведения об обременениях проектируемого лесного участка

По данным государственного лесного реестра квартала 126.127.128.129.133.146.147.163.167.170.179 2-ого Судайского участкового лесничества Чухломского лесничества не имеют обременения

7. Сведения об ограничениях использования лесов

С учетом целевого назначения и правового режима лесов, установленного лесным законодательством Российской Федерации, лесохозяйственным регламентом Чухломского лесничества (лесопарка) предусмотрены

(наименование)

следующие ограничения в использовании лесов:

№№ п.п.	Целевое назначение лесов	Ограничения при использовании лесов
1	2	3
1	Защитные леса, в том числе:	
1.1	1. Леса, выполняющие функции защиты природных и иных объектов, в том числе:	
1.1.1	Защитные полосы лесов, расположенные вдоль железнодорожных путей общего пользования, федеральных автомобильных дорог общего пользования, находящихся в собственности субъектов РФ	Запрещается: - проведение сплошных рубок, за исключением, если выборочные рубки не обеспечивают замену лесных насаждений, утрачивающих свои средообразующие, водоохранные, санитарно-гигиенические, оздоровительные и иные полезные функции, на лесные насаждения, обеспечивающие сохранение целевого назначения защитных лесов и выполняемых ими полезных функций; - использование лесов для переработки древесины и иных лесных ресурсов; - создание лесоперерабатывающей инфраструктуры; - создание и эксплуатация лесных плантаций.
2	Эксплуатационные леса	Запрещается заготовка древесины в объёме, превышающем расчётную лесосеку, а также с нарушением возрастов рубок

Ограничения при заготовке древесины

Использование лесов для заготовки древесины ограничивается в соответствии со статьей 27 Лесного кодекса Российской Федерации, приказом Минприроды России от 01.12.2020 № 993 «Об утверждении Правил заготовки древесины и особенностей заготовки древесины в лесничествах, лесопарках, указанных в статье 23 Лесного кодекса Российской Федерации» и другими нормативными правовыми актами.

При заготовке древесины:

- а) не допускается использование русел рек и ручьев в качестве трасс волоков и лесных дорог;
- б) не допускается повреждение лесных насаждений, растительного покрова и почв, захламление лесов промышленными и иными отходами за пределами лесосеки на смежных с ними 50-метровых полосах;
- в) не допускается повреждение дорог, мостов, просек, осушительной сети, дорожных, гидромелиоративных и других сооружений, русел рек и ручьев;
- г) запрещается оставление завалов (включая срубленные и оставленные на лесосеке деревья) и срубленных зависших деревьев, повреждение или уничтожение подроста, подлежащего сохранению.
- д) запрещается уничтожение или повреждение граничных, квартальных, лесосечных и других столбов и знаков;
- е) запрещается рубка и повреждение деревьев, не предназначенных для рубки и подлежащих сохранению в соответствии с настоящими Правилами и лесным законодательством Российской Федерации, в том числе источников обсеменения и плюсовых деревьев;

- ж) не допускается заготовка древесины по истечении разрешенного срока (включая предоставление отсрочки), а также заготовка древесины после приостановления или прекращения права пользования лесным участком;
- з) не допускается оставление не вывезенной в установленный срок (включая предоставление отсрочки) древесины на лесосеке;
- и) не допускается вывозка, трелевка древесины в места, не предусмотренные проектом освоения лесов или технологической картой лесосечных работ;
- к) не допускается невыполнение или несвоевременное выполнение работ по очистке лесосеки;
- л) не допускается уничтожение верхнего плодородного слоя почвы вне волоков и погрузочных площадок.

Перечень видов (пород) деревьев и кустарников, заготовка древесины которых не допускается, утвержден приказом Рослесхоза от 05.12.2011 № 513 «Об утверждении Перечня видов (пород) деревьев и кустарников, заготовка древесины которых не допускается».

При заготовке древесины на лесосеках не допускается рубка жизнеспособных деревьев ценных древесных пород (дуба, бука, ясеня, кедра, липы, граба, ильма, ольхи черной, каштана посевного), произрастающих на границе их естественного ареала (в случаях, когда доля площади насаждений соответствующей древесной породы в составе лесов не превышает 1 процента от площади лесничества).

Подлежат сохранению деревья, кустарники и лианы, занесенные в Красную книгу Российской Федерации, в Красные книги субъектов Российской Федерации. При заготовке древесины не допускается проведение рубок спелых, перестойных лесных насаждений с долей кедра 3 и более единиц в породном составе древостоя лесных насаждений.

При заготовке древесины в целях повышения биоразнообразия лесов на лесосеках могут сохраняться отдельные ценные деревья в любом ярусе и их группы (старовозрастные деревья, деревья с дуплами, гнездами птиц, а также потенциально пригодные для гнездования и мест укрытия мелких животных и т.п.).

8. Сведения о наличии зданий, сооружений, объектов, связанных с созданием лесной инфраструктуры и объектов, не связанных с созданием лесной инфраструктуры на проектируемом лесном участке

Таблица 5

№ п/п	Участковое лесничество/урочище (при наличии)	Номер квартала	Номер выдела	Площадь объекта, (га)	Наименование объекта
1	2	3	4	5	6
					нет

9. Сведения о наличии на проектируемом лесном участке особо защитных участков лесов,

Согласно данных государственного лесного реестра на проектируемом лесном участке имеются особо защитные участки лесов (ОЗУ) и особо охраняемые природные территории (ООПТ), зоны с особыми условиями использования территорий на участке отсутствуют.

Таблица 6

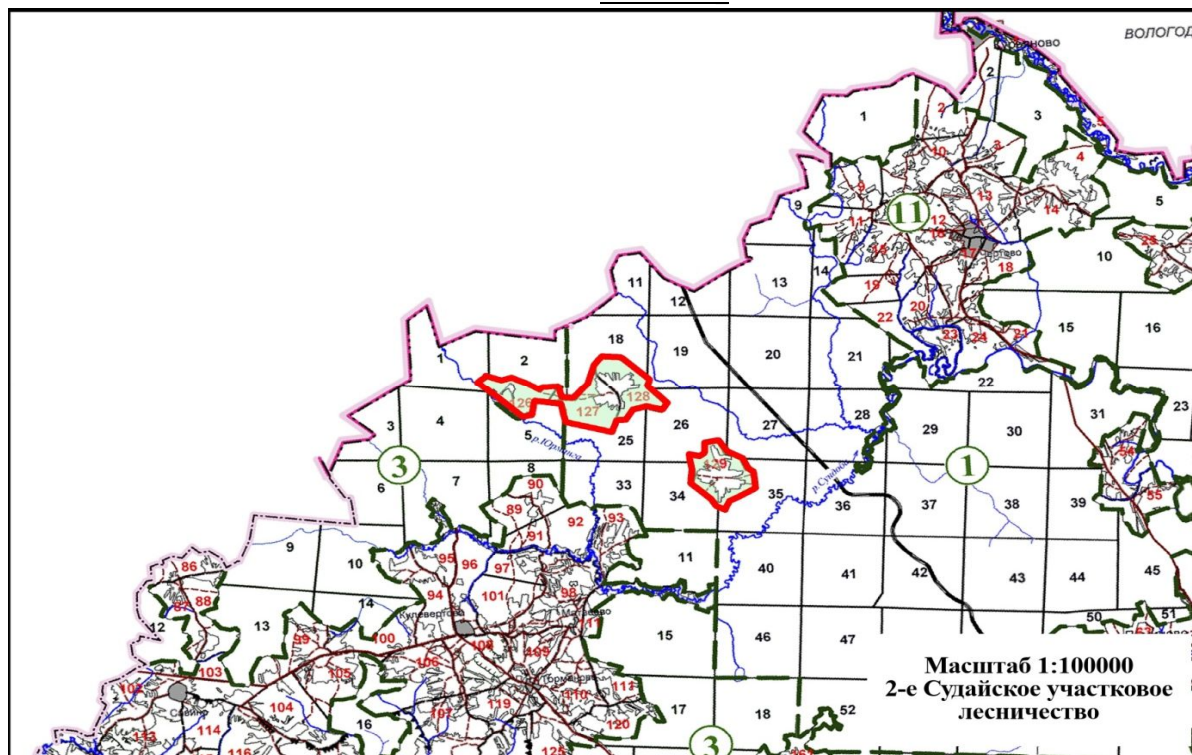
№ п/п	Наименование участкового лесничества/урочища (при наличии)	Номер квартала	номер выдела	Виды ОЗУ, наименование ООПТ, виды зон с особыми условиями использования территорий	Общая площадь, га
1	2	3	4	5	6
				нет	

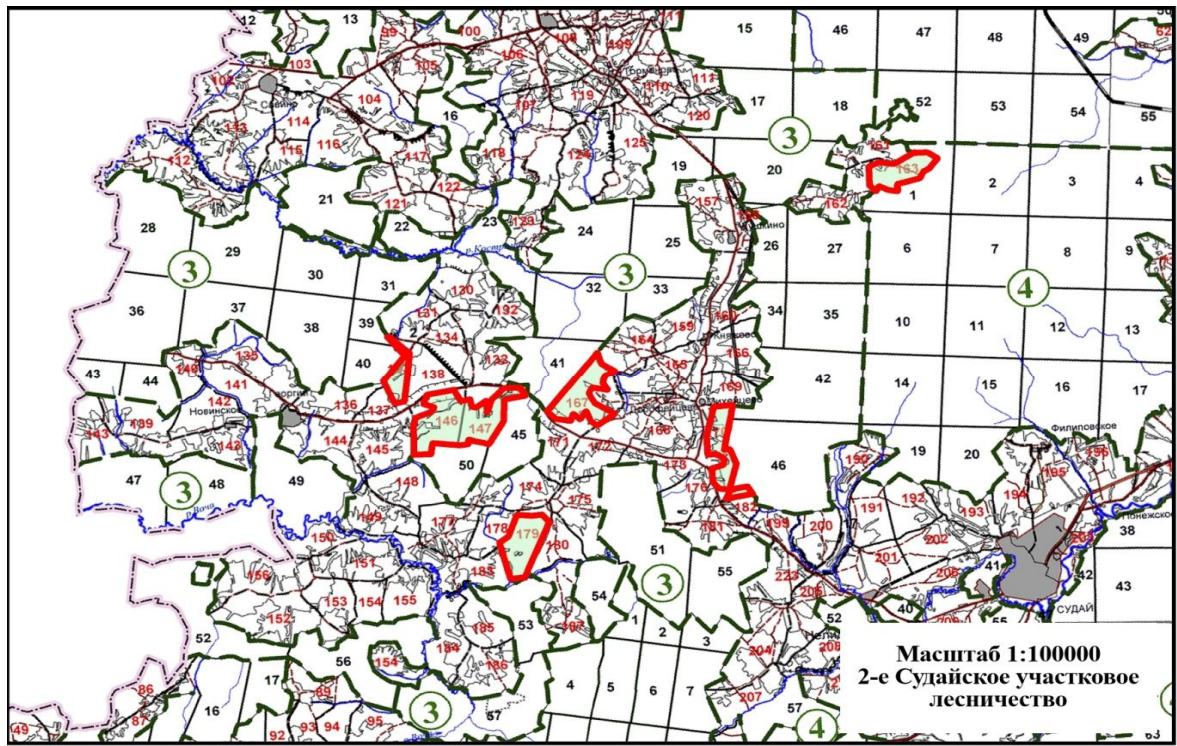
СХЕМА РАСПОЛОЖЕНИЯ ПРОЕКТИРУЕМОГО ЛЕСНОГО УЧАСТКА

Субъект Российской Федерации	Костромская область
Муниципальное образование	Чухломской район
Категория земель	Земли лесного фонда
Лесничество (лесопарк)	Чухломское лесничество
Вид использования лесов	Заготовка древесины
Цель предоставления лесного участка	Заготовка древесины
Особые отметки:	

2-ое Судайское участковое лесничество

Масштаб 1: 100 000





Согласовано

Лицо, ответственное за подготовку проектной документации лесного участка представителя органа государственной власти, органа местного самоуправления, утверждающего проектную документацию лесного участка

(подпись)

Ф.И.О.

Заинтересованное лицо (представитель заинтересованного лица)

(подпись)

Ф.И.О.

2-е Судайское уч. лес-во

Категория защитности: Эксплуатационные леса

Квартал 126

: N : Пло- : Состав. Подр. Подл. : Я: Вы- : Эле- : Воз: Вы- : Ди: Кл. Гр. Бо: Тип : Полн: Запас сырораст. : Кл. Запас на выделе, дес.кбм: :
: вы- : щадь, : Покров, почва, ре- : Р: со- : мент: : : : ам: во: во: ни: : ота : леса, дес.кбм : то: -----: :
: де- : льеф, особ. выд. Про: У: та : : ра : со- : ет: зр: зр: те: леса : ----: -----: ва: су- : ре- : еди- : захламлен. : Хозяйственные :
: ла : га : исхожд. Кат. земель: С: Яр : ле- : : : р : ас: ас: т : : Сумм: на : общий: по : рн: хо- : : : нич- : -----: :
: : : Хар. лесн. культур: : ус : са : ст : та : : та: та: : : а пл: 1 : на : соста: ос: стоя: дин : ных : общий: лик- : мероприятия :
: : : Кадастров. оценка : : а : : : : : : : : ТЛУ : сеч.: га : выдел: вляющ: ти: стар. : дер.: : вида: :

: 1 : 2 : 3 : 4: 5 : 6 : 7 : 8 : 9:10:11:12: 13 : 14 : 15 : 16 : 17 : 18: 19 : 20 : 21 : 22 : 23 : 24 : :

1	2.1	6Б4Б	1	27	Б	65	26	24	7	4	1	ЕКИС	0.6	21	44.1	26.5	2
					Б		28	32				СЗ				17.6	3
		подрост: 10Е (30) 4 м, 3 тыс.шт/га															
		Особенности: Полнота неравномерная															
2	1.0	4Б4ОС2ОЛС	1	13	Б	30	13	12	3	2	1	ЕКИС	0.8	9	9	3.6	2
					ОС		14	12				СЗ				3.6	3
					ОЛС		12	10								1.8	4
		подрост: 10Е (15) 1 м, 0.5 тыс.шт/га															
3	0.7	8В1ОС1С	1	27	Б	65	27	26	7	4	1А	СКИС	0.8	28	19.6	15.6	1
					ОС		28	32				СЗ				2	3
					С		26	26								2	1
		подрост: 10Е (30) 3 м, 3 тыс.шт/га															
4	6.4	3В3ОС2С2Е	1	26	Б	70	25	24	7	4	1	СЧ	0.6	20	128	38.4	2
					ОС		27	32				ВЗ				38.4	3
					С		26	26								25.6	1
					Е		24	24								25.6	1
		подрост: 10Е (20) 2 м, 1 тыс.шт/га															
		Особенности: Полнота неравномерная, Состав неоднородный															
5	43.0	9В1С+ОС	1	27	Б	65	27	26	7	4	1А	СКИС	0.7	25	1075	967.5	2
					С		26	26				СЗ				107.5	1
					ОС												
		подрост: 10Е (30) 4 м, 4 тыс.шт/га															
6	13.0	Насажд.с пород.иск.пр. 4В3ОС3ОЛС	1	12	Б	30	12	10	3	2	2	ЕКИС	0.7	7	91	36.4	
					ОС							СЗ				27.3	
					ОЛС											27.3	
		10Е	2	6	Е	31	6	6					0.4	2.5	32.5	32.5	

год создания л/к 1983, состояние Неудовлетворительные, Потрава животными

: N		: Пло-		: Состав. Подр. Подл.		: Я: Вы-		: Эле-		: Воз: Вы-		: Ди: Кл. Гр. Бо:		: Тип		: Полн: Запас сырораст.		: Кл. Запас на выделе, дес. кбм:											
: вы-		: щадь,		: Покров, почва, ре-		: Р: со-		: мент:		: : ам: во: во: ни:		: :ота		: : леса, дес. кбм		: :то:		: :-----:											
: де-		: льеф, особ. выд. Про:		: У: та		: : ра		: :со-		: :ет: зр: зр: те:		: леса		: :-----:		: :ва: су-		: :ре-		: :еди-: захлавлен. : Хозяйственные									
: ла		: га		: исхожд. Кат. земель:		: С: Яр		: :ле-		: : : р		: :ас:ас:т		: :Сумм:		: на		: :общий: по		: :рн:хо-		: :нич-:-----:							
: :		: Хар. лесн. культур:		: ус		: са		: :ст		: :та		: :та:та:		: :а пл:		: 1		: :на		: :соста:ос:стоя:		: :дин		: :ных		: :общий: лик-		: :мероприятия	
: :		: Кадастров. оценка		: :а		: : :		: : :		: : :		: : :		: : ТЛУ		: :сеч.:		: :га		: :выдел:вляющ:		: :ти:стар.		: :дер.:		: :вида:			
: 1	: 2	:	3	:4	: 5	: 6	: 7	: 8	: 9	:10	:11	:12	: 13	: 14	: 15	: 16	: 17	:18	: 19	: 20	: 21	: 22	: 23	:	24	:			
13	1.7		8В10С1С	1	27	Б	65	27	26	7	4	1А	СКИС	0.7	25	42.5	34.1	2											
						ОС		28	30				СЗ				4.2	3											
						С		26	26								4.2	1											
			подрост: 10Е (30) 4 м, 4 тыс.шт/га																										
			Особенности: 30-км зона вокруг аэс																										
14	1.4		5ЕЗВ2ОС	1	27	Е	90	27	32	5	4	1	ЕЧ	0.6	32	44.8	22.4	1											
						Б		27	28				ВЗ				13.4	3											
						ОС		28	34								9	4											
			подрост: 10Е (35) 3 м, 2.5 тыс.шт/га																										
			Особенности: 30-км зона вокруг аэс																										
			Селекционная оценка: Нормальные																										
15	3.0		ЗВ3ОС2С2Е	1	26	Б	70	25	24	7	4	1	СЧ	0.6	20	60	18	2											
						ОС		27	32				ВЗ				18	3											
						С		26	26								12	1											
						Е		24	24								12	1											
			подрост: 10Е (20) 2 м, 1 тыс.шт/га																										
			Особенности: Состав неоднородный, 30-км зона вокруг аэс, Полнота неравномерная																										
99.0			Итого по категории														2085												
			По составляющим породам																										
																	С		160										
																	Е		293										
																	Б		1409										
																	ОС		182										
																	ОЛС		41										
99.0			Итого по кварталу														2085												
			По составляющим породам																										
																	С		160										
																	Е		293										
																	Б		1409										
																	ОС		182										
																	ОЛС		41										

2-е Судайское уч. лес-во

Категория защитности: Эксплуатационные леса

Квартал 127

: N		: Пло-	: Состав. Подр. Подл. : Я: Вы-	: Эле-	: Воз: Вы-	: Ди: Кл. Гр. Бо:	Тип	: Полн: Запас сыро	: раст. : Кл. Запас на выделе, дес. км:	:									
: вы-		: щадь, : Покров, почва, ре-	: Р: со-	: мент:	: : : ам: во: во: ни:	:	:	: ота : леса, дес. км	: то:-----:	:									
: де-		: льеф, особ. выд. Про: У: та	: : ра : со-	: ет: зр: зр: те:	леса	:-----:	: ва: су-	: ре-	: еди-	: захламли-	: Хозяйственные								
: ла :		: га : исхожд. Кат. земель: С: Яр	: ле-	: : : р : ас: ас: т :	:	:	: Сумм: на	: общий: по	: рн: хо-	: : : нич-:-----:	:								
: : :		: Хар. лесн. культур: : ус	: са	: ст : та :	: та: та: :	:	: а пл: 1	: на : соста:	: ос: стоя:	: дин : ных	: общий: лик-	: мероприя-							
: : :		: Кадастров. оценка : : а	: : : : : : : : : ТЛУ	:	:	:	: сеч.: га	: выдел: вляющ:	: ти: стар.	: дер.:	: вида:	:							
: 1	: 2	: 3	: 4: 5	: 6	: 7	: 8	: 9:10:11:12:	13	: 14	: 15	: 16	: 17	: 18: 19	: 20	: 21	: 22	: 23	: 24	:
1	16.7	10Б+ОС,С	1 28	Б ОС С	65	28	26 7 4	1А СКИС СЗ	0.7	27	450.9	450.9	1						
подрост: 10Е (30) 5 м, 4 тыс.шт/га																			
2	7.8	Насажд.с пород.иск.пр. 4БЗОСЗОЛС	1 12	Б ОС ОЛС	30	12	10 3 2 2	ЕКИС СЗ	0.7	7	54.6	21.8							
10Е																			
2 6 Е 31 6 6 0.4 2.5 19.5 19.5																			
год создания л/к 1983, состояние Неудовлетворительные, Потрава животными																			
3	5.7	6Е1С2В1ОС	1 29	Е С Б ОС	105	29	30 6 4 1	ЕКИС СЗ	0.6	35	199.5	119.6	1	5.7				17.1	
подрост: 10Е (15) 1 м, 0.5 тыс.шт/га																			
Селекционная оценка: Нормальные																			
4	1.6	8В2С+Е	1 27	Б С Е	65	27	26 7 4	1А СКИС СЗ	0.6	21	33.6	26.9	1						
подрост: 10Е (35) 4 м, 3 тыс.шт/га																			
5	0.7	8В1С1Е	1 15	Б С Е	55	15	14 6 3 3	СДМ А4	0.7	11	7.7	6.1	2						
подрост: 10Е (30) 2 м, 1.5 тыс.шт/га																			
6	0.7	7ЕЗВ	1 24	Е Б	65	24	24 4 3 1	ЕКИС СЗ	0.9	40	28	19.6	1						
Селекционная оценка: Нормальные																			

2-е Судайское уч. лес-во

Категория защитности: Эксплуатационные леса

Квартал 127

: N : Пло- : Состав. Подр. Подл. : Я: Вы- : Эле- : Воз: Вы- : Ди: Кл. Гр. Бо: Тип : Полн: Запас сыро- : Кл. Запас на выделе, дес. км: :
: вы- : щадь, : Покров, почва, ре- : Р: со- : мент: : : : ам: во: во: ни: : ота : леса, дес. км : то: ----- : :
: де- : льеф, особ. выд. Про: У: та : : ра : со- : ет: зр: зр: те: леса : ---- : ---- : ва: су- : ре- : еди- : захла- : Хозяйственные :
: ла : га : исхожд. Кат. земель: С: Яр : ле- : : : р: ас: ас: т : : Сумм: на : общий: по : рн: хо- : : : нич- : ---- : :
: : : Хар. лесн. культур: : ус : са : ст : та : : та: та: : : а пл: 1 : на : соста: ос: стоя: дин : ных : общий: лик- : мероприя :
: : : Кадастров. оценка : : а : : : : : : : : ТЛУ : сеч.: га : выдел: вляющ: ти: стар. : дер.: : вида: :

: 1 : 2 : 3 : 4: 5 : 6 : 7 : 8 : 9:10:11:12: 13 : 14 : 15 : 16 : 17 : 18: 19 : 20 : 21 : 22 : 23 : 24 : :

7 0.8 10Е 1 23 Е 65 23 24 4 3 1 ЕКИС 0.6 25 20 20 1
СЗ

подрост: 10Е (15) 1 м, 0.5 тыс.шт/га
Селекционная оценка: Нормальные

8 8.2 6Б1ОС1ОЛС2Е 1 3 Б 5 3 2 1 1 2 ЕКИС 0.6 1 8.2 5
ОС СЗ 0.8
ОЛС 0.8
Е 30 3 4 1.6
Единичные деревья
10Е 12 Е 70 12 12 1 8.2

9 26.0 5Б3ОС2Е 1 7 Б 20 7 6 2 1 2 ЕКИС 0.9 4.5 117 58.5
ОС СЗ 35.1
Е 35 6 6 23.4
Прочист. 2 оч.
40%

10 3.2 Насажд.с пород.иск.пр.
4Б4ОС2ОЛС 1 11 Б 25 11 10 3 2 2 ЕКИС 0.7 6 19.2 7.7
ОС СЗ 7.7
ОЛС 3.8
10Е 2 5 Е 26 5 4 0.4 2 6.4 6.4
год создания л/к 1988, состояние Неудовлетворительные, Потрава животными

11 5.3 7Б1ОС2С 1 27 Б 65 27 26 7 4 1А СКИС 0.7 25 132.5 92.8 1
ОС СЗ 13.2 3
С 28 28 26.5 1
подрост: 10Е (25) 4 м, 3 тыс.шт/га

12 2.8 4Б2ОС3Е1С 1 27 Б 70 26 24 7 4 1 ЕЧ 0.5 16 44.8 17.9 2
ОС ВЗ 9 4
Е 27 30 13.4 1
С 28 32 4.5 1
подрост: 10Е (25) 2 м, 1.5 тыс.шт/га
Особенности: Полнота неравномерная

: N		Пло-	Состав. Подр. Подл.	Я: Вы-	Эле-	Воз: Вы-	Ди: Кл. Гр. Бо:	Тип	Полн: Запас сырораст.	Кл. Запас на выделе, дес. кбм:															
: вы-		щадь,	Покров, почва, ре-	Р: со-	мент:	:	ам: во: во: ни:		: ота : леса, дес. кбм	: то: -----:															
: де-		льеф, особ. выд. Про:	У: та	:	ра	: со-	ет: зр: зр: те:	леса	: -----:	ва: су- : ре-	: еди- : захлавлен. : Хозяйственные														
: ла :		га	исхожд. Кат. земель:	С: Яр	: ле-	:	: р : ас: ас: т :		: Сумм: на : общий: по	: рн: хо- :	: нич- : -----:														
:			Хар. лесн. культур:	: ус	: са	: ст	: та : та: та: :		: а пл: 1 : на : соста: ос: стоя: дин	: ных : общий: лик- : мероприятия															
:			Кадастров. оценка :	: а	:	:	:	: ТЛУ	: сеч.: га	: выдел: вляющ: ти: стар.	: дер.: : вида:														
: 1	: 2	:	3	: 4	: 5	: 6	: 7	: 8	: 9	: 10	: 11	: 12	: 13	: 14	: 15	: 16	: 17	: 18	: 19	: 20	: 21	: 22	: 23	: 24	
13	2.4		6Б10С3С	1	27	Б	70	27	26	7	4	1А	СКИС	0.7	27	64.8	38.9	1							
						ОС		28	30				С3				6.5	3							
						С		28	28								19.4	1							
			подрост: 10Е (30) 4 м, 3 тыс. шт/га																						
14	1.7		5ОС3Б2Е	1	4	ОС	10	4	2	1	1	2	ЕЧ	0.8	2.5	4.2	2.1								
						Б							В3				1.3								
						Е	30	4	4								0.8								
15	29.7		6Б2С2Б	1	24	Е	90	24	26	5	4	2		0.5	22	653.4	392	1	59.4		89.1				
						С		26	30				С4				130.7	1							
						Б		24	24								130.7	3							
			подрост: 10Е (35) 3 м, 3 тыс. шт/га																						
			Особенности: Полнота неравномерная																						
			Селекционная оценка: Нормальные																						
16	6.5		5Б2ОС2Е1С	1	25	Б	65	26	24	7	4	1	ЕКИС	0.6	20	130	65	1							
						ОС		27	28				С3				26	3							
						Е		22	22								26	1							
						С		26	26								13	1							
			подрост: 10Е (35) 4 м, 3 тыс. шт/га																						
17	0.4		4Е3С2Б1ОС	1	28	Е	105	28	30	6	4	2	ЕЧ	0.5	28	11.2	4.5	1	0.4		1.2				
						С		28	32				В3				3.4	1							
						Б	80	27	26								2.2	3							
						ОС		29	34								1.1	4							
			подрост: 10Е (20) 1.5 м, 1 тыс. шт/га																						
			Особенности: Состав неоднородный																						
			Селекционная оценка: Нормальные																						
18	1.4		4ОС3Б2Е1С	1	26	ОС	80	27	34	8	4	1	СКИС	0.5	21	29.4	11.8	4	1.4		4.2				
						Б		26	24				С3				8.8	2							
						Е		25	26								5.9	1							
						С		27	28								2.9	1							
			подрост: 10Е (30) 3 м, 3 тыс. шт/га																						

2-е Судайское уч. лес-во

Категория защитности: Эксплуатационные леса

Квартал 127

1	2	3	4	5	6	7	8	9	10	11	12	13	14	15	16	17	18	19	20	21	22	23	24

: N	: Пло-	: Состав. Подр. Подл.	: Я: Вы-	: Эле-	: Воз:	: Вы-	: Ди:	: Кл. Гр. Бо:	Тип	: Полн:	: Запас сырораст.	: Кл. Запас на выделе, дес.кбм:											
: вы-	: щадь,	: Покров, почва, ре-	: Р: со-	: мент:	: :	: ам: во: во: ни:				: ота	: леса, дес.кбм	: то:											
: де-	: льеф, особ. выд. Про:	: У: та	: :	: ра	: со-	: ет: зр: зр: те:	леса			: ----	: ----	: ва: су-	: ре-	: еди-	: захлавлен.	: Хозяйственные							
: ла	: га	: исхожд. Кат. земель:	: С: Яр	: ле-	: :	: р	: ас: ас: т				: Сумм:	: на	: общий: по	: рн: хо-	: :	: нич-							
: :	: Хар. лесн. культур:	: ус	: са	: ст	: та	: :	: та: та:				: а пл: 1	: на	: соста: ос: стоя: дин	: ных	: общий: лик-	: мероприятия							
: :	: Кадастров. оценка	: а	: :	: :	: :	: :	: :	: :	: ТЛУ	: сеч.:	: га	: выдел: вляющ: ти: стар.	: дер.:	: вида:									

19 7.4 Вырубка - 2 ЕЧ ВЗ Естеств. возобн

подрост: 10Е (30) 2 м, 2 тыс.шт/га
 год вырубки 2013, количество пней 650, в том числе пней сосны 100, диаметр пней 32

Итого по категории	129.0												2036		67		8		112				
По составляющим породам																							
													С	228									
													Е	654									
													Б	983									
													ОС	150									
													ОЛС	21									
Итого по кварталу	129.0												2036		67		8		112				
По составляющим породам																							
													С	228									
													Е	654									
													Б	983									
													ОС	150									
													ОЛС	21									

2-е Судайское уч. лес-во

Категория защитности: Эксплуатационные леса

Квартал 128

: N :Пло- :Состав.Подр.Подл.:Я:Вы- :Эле-:Воз:Вы-:Ди:Кл.Гр.Бо: Тип :Полн:Запас сырораст. :Кл. Запас на выделе, дес.кбм: :
:вы-:щадь, :Покров,почва, ре-:Р:со- :мент: : :ам:во:во:ни: :ота : леса, дес.кбм :то:-----: :
:де- :льеф,особ.выд.Про:У:та : :ра :со-:ет:зр:зр:те: леса :----:-----:ва:су- :ре- :еди-:захлавлен.:Хозяйственные :
:ла : га :исхожд.Кат.земель:С:Яр :ле- : : :р :ас:ас:т : :Сумм: на :общий:по :рн:хо- : :нич-:-----: :
: : :Хар.лесн. культур: :ус :са :ст :та : :та:та: : :а пл: 1 :на :соста:ос:стоя:дин :ных :общий:лик-:мероприятия :
: : :Кадастров.оценка : :а : : : : : : : ТЛУ :сеч.: га :выдел:вляющ:ти:стар. :дер.: :вида: :

: 1 : 2 : : 3 : 4: 5 : 6 : 7 : 8 : 9:10:11:12: 13 : 14 : 15 : 16 : 17 : 18: 19 : 20 : 21 : 22 : 23 : 24 : :

1 0.6 4С4Е2В 1 25 С 105 26 28 6 4 2 СЧ 0.5 23 13.8 5.5 1
Е 25 28 В3 5.5 1
Б 25 28 2.8 2

подрост: 10Е (45) 6 м, 3 тыс.шт/га
Особенности: Состав неоднородный, Полнота неравномерная
Селекционная оценка: Нормальные

2 14.0 Вырубка - 1 ЕКИС С3 Лес.культуры РТК 2

подрост: 10Е (20) 2 м, 1 тыс.шт/га
год вырубки 2011, количество пней 600, в том числе пней сосны 150, диаметр пней 30

3 2.0 6Е1СЗВ+ОС 1 24 Е 85 24 28 5 4 2 ЕКИС 0.7 31 62 37.2 1
С 25 28 С3 6.2 1
Б 25 24 18.6 2
ОС

подрост: 10Е (15) 1.5 м, 1.5 тыс.шт/га
Особенности: Состав неоднородный, Полнота неравномерная
Селекционная оценка: Нормальные

4 1.9 8В2ОС+ОЛС 1 24 Б 65 24 22 7 4 1 ЕКИС 0.7 21 39.9 31.9 1
ОС 26 30 С3 8 3
ОЛС

подрост: 10Е (35) 4 м, 3 тыс.шт/га
Особенности: Состав неоднородный, Полнота неравномерная

5 2.2 6С4В+Е 1 20 С 95 20 24 5 4 3 СДМ 0.6 20 44 26.4 1
Б 21 22 В4 17.6 2
Е

подрост: 10Е (30) 2 м, 1 тыс.шт/га
Особенности: Состав неоднородный, Полнота неравномерная, Тлу варьирует
Селекционная оценка: Нормальные

2-е Судайское уч. лес-во

Категория защитности: Эксплуатационные леса

Квартал 128

: N :Пло- :Состав.Подр.Подл.:Я:Вы- :Эле-:Воз:Вы-:Ди:Кл.Гр.Бо: Тип :Полн:Запас сырораст. :Кл. Запас на выделе, дес.кбм: : :вы-:щадь, :Покров, почва, ре-:Р:со- :мент: : : :ам:во:во:ни: :ота : леса, дес.кбм :то:-----: : :де-: :льеф, особ.выд.Про:У:та : : :ра :со-:ет:зр:зр:те: леса :----:-----:ва:су- :ре- :еди-:захлавлен.:Хозяйственные : :ла : га :исхожд.Кат.земель:С:Яр :ле- : : :р :ас:ас:т : :Сумм: на :общий:по :рн:хо- : : :нич-:-----: : : : :Хар.лесн. культур: :ус :са :ст :та : :та:та: : :а пл: 1 :на :соста:ос:стоя:дин :ных :общий:лик-:мероприятия : : : :Кадастров.оценка : :а : : : : : : : : ТЛУ :сеч.: га :выдел:вляющ:ти:стар. :дер.: :вида: : -----																							
: 1	: 2	: 3	: 4	: 5	: 6	: 7	: 8	: 9	: 10	: 11	: 12	: 13	: 14	: 15	: 16	: 17	: 18	: 19	: 20	: 21	: 22	: 23	: 24

6	5.1	8Е1С1В	1	24	Е	85	24	28	5	4	1	ЕКИС	0.6	26	132.6	106	1	5.1			5.1		
					С		25	28				СЗ				13.3	1						
					В		25	24								13.3	2						
		подрост: 10Е (20) 2 м, 1.5 тыс.шт/га																					
		Особенности: Состав неоднородный, Полнота неравномерная																					
		Селекционная оценка: Нормальные																					
7	2.1	6В2ОС2ОЛС+Е	1	18	В	45	18	16	5	2	1	ЕКИС	0.7	13	27.3	16.3	1						
					ОС		19	16				СЗ				5.5	2						
					ОЛС		17	14								5.5	4						
					Е																		
		подрост: 10Е (20) 2 м, 1.5 тыс.шт/га																					
		Особенности: Состав неоднородный, Полнота неравномерная																					
8	2.5	6ОЛСЗВ1Е	1	15	ОЛС	35	15	12	4	3	1	ЕКИС	0.7	10	25	15	4						
					В		16	12				СЗ				7.5	1						
					Е		50	16	16							2.5	1						
		подрост: 10Е (20) 2 м, 1.5 тыс.шт/га																					
9	1.4	5С5В	1	24	С	65	24	24	4	3	1	СКИС	0.7	29	40.6	20.3	1						
					В		24	22				СЗ				20.3	1						
		подрост: 10Е (30) 3 м, 1.5 тыс.шт/га																					
		Особенности: Полнота неравномерная, Состав неоднородный																					
		Селекционная оценка: Нормальные																					
10	1.3	7В2Е1С	1	24	В	75	24	20	8	4	1	ЕКИС	0.7	21	27.3	19.1	2						
					Е		24	24				СЗ				5.5	1						
					С		24	24								2.7	1						
		подрост: 10Е (20) 2 м, 1.5 тыс.шт/га																					
		Особенности: Состав неоднородный, Полнота неравномерная																					
11	1.3	7В2ОЛС1Е+С	1	17	В	40	17	14	4	2	1	ЕКИС	0.6	11	14.3	10	1						
					ОЛС		17	14				СЗ				2.9	4						
					Е		50	16	16							1.4	1						
					С																		
		подрост: 10Е (20) 2 м, 1.5 тыс.шт/га																					
		Особенности: Состав неоднородный, Полнота неравномерная																					

: N	: Пло-	: Состав.	Подр.	Подл.	: Я:	Вы-	: Эле-	: Воз:	Вы-	: Ди:	Кл.	Гр.	Бо:	Тип	: Полн:	Запас	сырораст.	: Кл.	Запас	на выделе,	дес.	кбм:	:				
: вы-	: шадь,	: Покров,	почва,	ре-	: Р:	со-	: мент:	:	: ам:	во:	во:	ни:	:	: ота	: леса,	дес.	кбм	: то:	-----	-----	-----	-----	:				
: де-	: льеф,	особ.	выд.	Про:	У:	та	: ра	: со-	: ет:	зр:	зр:	те:	леса	: ----	: -----	-----	: ва:	су-	: ре-	: еди-	: захла-	млен.	: Хозяй-				
: ла	: га	: исхожд.	Кат.	земель:	С:	Яр	: ле-	: :	: р:	: ас:	ас:	т	:	: Сумм:	на	: общий:	по	: рн:	хо-	: :	: нич-	: -----	:				
: :	: Хар.	лесн.	культур:	: ус	: са	: ст	: та	: :	: та:	: та:	:	:	:	: а пл:	1	: на	: соста:	ос:	стоя:	дин	: ных	: общий:	: лик-				
: :	: Кадастр.	оценка	: :а	:	:	:	:	:	:	:	:	:	:	: ТЛУ	: сеч.:	га	: выдел:	вляющ:	: ти:	стар.	: дер.:	: :	: вида:				

: 1	: 2	: 3	:	: 4:	5	:	6	: 7	: 8	: 9:	10:	11:	12:	13	:	14	: 15	: 16	: 17	: 18:	19	: 20	: 21	: 22	: 23	: 24	:
12	1.4	9B1C+OC		1	24	B	65	24	20	7	4	1	СКИС	0.7	21	29.4	26.5	1									
						C		23	20				C3				2.9	1									
						OC																					
подрост: 10Е (35) 4 м, 4 тыс.шт/га																											
Особенности: Состав неоднородный, Полнота неравномерная, Бонитет варьирует																											
13	6.8	Вырубка				-							1	ЕКИС													
													C3														
подрост: 10Е (15) 1.5 м, 1 тыс.шт/га																											
год вырубки 2011, количество пней 600, в том числе пней сосны 150, диаметр пней 30																											
14	1.4	5Е5В		1	18	Е	50	16	16	3	2	1	ЕКИС	0.7	17	23.8	11.9	1									
						В		19	16				C3				11.9	1									
подрост: 10Е (15) 2 м, 1.5 тыс.шт/га																											
Особенности: Состав неоднородный, Полнота неравномерная, Тлу варьирует																											
15	0.9	5В2ОС1ОЛС2Е		1	12	В	30	12	10	3	2	1	ЕКИС	0.6	6	5.4	2.7	1									
						ОС		13	10				C3				1.1	2									
						ОЛС		12	10								0.5	4									
						Е	45	10	10								1.1	1									
Особенности: Состав неоднородный, Полнота неравномерная																											
16	19.1	Насажд.из подрост																									
		7Е2В1ОС		1	4	Е	35	5	6	2	1	1	ЕКИС	0.4	1	19.1	13.4										
						В		3	2				C3				3.8										
						ОС											1.9										
Единичные деревья																											
		8ОС1В1Е		26		ОС	75	27	32						3												
						В		25	22																		
						Е		24	28																		
Особенности: Полнота неравномерная, Состав неоднородный																											

		-----													-----												
		: N :Пло- :Состав.Подр.Подл.:Я:Вы- :Эле-:Воз:Вы-:Ди:Кл.Гр.Бо: Тип :Полн:Запас сырораст. :Кл. Запас на выделе, дес.кбм:													:												
		:вы-:щадь, :Покров, почва, ре-:Р:со- :мент: : :ам:во:во:ни: :ота : леса, дес.кбм :то:-----:													:												
		:де- : льеф, особ. выд. Про:У:та : :ра :со-:ет:зр:зр:те: леса :-----:ва:су- :ре- :еди-:захлавлен.:Хозяйственные													:												
		:ла : га :исхожд.Кат.земель:С:Яр :ле- : : :р :ас:ас:т : :Сумм: на :общий:по :рн:хо- : :нич-:-----:													:												
		: : :Хар.лесн. культур: :ус :са :ст :та : :та:та: : :а пл: 1 :на :соста:ос:стоя:дин :ных :общий:лик-:мероприятия													:												
		: : :Кадастров. оценка : :а : : : : : : : ТЛУ :сеч.: га :выдел:вляющ:ти:стар. :дер.: :вида:													:												
		-----													-----												
: 1 :	: 2 :	: 3	: 4:	: 5 :	: 6 :	: 7 :	: 8 :	: 9:	:10:	:11:	:12:	: 13 :	: 14 :	: 15 :	: 16 :	: 17 :	:18:	: 19 :	: 20 :	: 21 :	: 22 :	: 23 :	: 24 :				
-----	-----	-----	-----	-----	-----	-----	-----	-----	-----	-----	-----	-----	-----	-----	-----	-----	-----	-----	-----	-----	-----	-----	-----				
17	1.8	6С4В+ОС	1	24	С	70	24	24	4	3	1	СКИС	0.7	32	57.6	34.6	1										
					Б		24	22				СЗ				23	2										
					ОС																						
					подрост: 10Е (35) 4 м, 2.5 тыс.шт/га																						
					Особенности: Состав неоднородный, Полнота неравномерная																						
					Селекционная оценка: Нормальные																						
18	1.1	6Б1ОСЗС+Е	1	25	Б	75	25	24	8	4	1	СКИС	0.7	22	24.2	14.5	1										
					ОС		27	32				СЗ				2.4	3										
					С		25	24								7.3	1										
					Е																						
					подрост: 10Е (30) 3 м, 3 тыс.шт/га																						
					Особенности: Состав неоднородный, Полнота неравномерная																						
19	5.4	6С2Е2В+ОС	1	23	С	85	23	28	5	4	2	СЧ	0.6	25	135	81	1	5.4					5.4				
					Е		22	28				ВЗ				27	1										
					Б		23	24								27	2										
					ОС																						
					подрост: 10Е (35) 4 м, 3 тыс.шт/га																						
					Особенности: Полнота неравномерная, Тлу варьирует																						
					Селекционная оценка: Нормальные																						
20	10.2	9Б1Е+С	1	25	Б	65	25	22	7	4	1	ЕКИС	0.6	19	193.8	174.4	1										
					Е		23	24				СЗ				19.4	1										
					С																						
					подрост: 10Е (35) 4 м, 4 тыс.шт/га																						
					Особенности: Состав неоднородный, Полнота неравномерная																						
21	2.7	5Б1ОС4С	1	26	Б	65	25	22	7	4	1	СКИС	0.7	22	59.4	29.7	1	2.7					2.7				
					ОС		27	28				СЗ				5.9	3										
					С		26	24								23.8	1										
					подрост: 10Е (40) 5 м, 4 тыс.шт/га																						
					Особенности: Состав неоднородный, Полнота неравномерная																						

2-е Судайское уч. лес-во

Категория защитности: Эксплуатационные леса

Квартал 128

: N : Пло- : Состав. Подр. Подл. : Я: Вы- : Эле- : Воз: Вы- : Ди: Кл. Гр. Бо: Тип : Полн: Запас сырораст. : Кл. Запас на выделе, дес. кбм:																										
: вы- : щадь, : Покров, почва, ре- : Р: со- : мент: : : ам: во: во: ни: : ота : леса, дес. кбм : то: -----:																										
: де- : : льеф, особ. выд. Про: У: та : : ра : со- : ет: зр: зр: те: леса : ----: -----: ва: су- : ре- : еди- : захлавлен. : Хозяйственные																										
: ла : га : исхожд. Кат. земель: С: Яр : ле- : : : р : ас: ас: т : : Сумм: на : общий: по : рн: хо- : : : нич-: -----:																										
: : : Хар. лесн. культур: : ус : са : ст : та : : та: та: : : а пл: 1 : на : соста: ос: стоя: дин : ных : общий: лик- : мероприятия																										
: : : Кадастров. оценка : : а : : : : : : : : ТЛУ : сеч.: га : выдел: вляющ: ти: стар. : дер.: : вида:																										
: 1 :	: 2 :	: 3 :	: 4 :	: 5 :	: 6 :	: 7 :	: 8 :	: 9 :	: 10 :	: 11 :	: 12 :	: 13 :	: 14 :	: 15 :	: 16 :	: 17 :	: 18 :	: 19 :	: 20 :	: 21 :	: 22 :	: 23 :	: 24 :			
22	8.2	8B10C1E+C	1	25	Б	65	25	22	7	4	1	СКИС	0.8	26	213.2	170.6	1									
					ОС		26	28				СЗ				21.3	2									
					Е		23	24								21.3	1									
					С																					
					подрост: 10Е (40) 5 м, 5 тыс.шт/га																					
					Особенности: Полнота неравномерная																					
23	13.1	7E1C2B	1	24	Е	85	24	24	5	4	2	ЕКИС	0.6	26	340.6	238.4	1	13.1					26.2			
					С		25	28				СЗ				34.1	1									
					Б		25	24								68.1	2									
					подрост: 10Е (20) 2 м, 1.5 тыс.шт/га																					
					Особенности: Полнота неравномерная																					
					Селекционная оценка: Нормальные																					
24	2.9	7B20C1E	1	25	Б	65	25	22	7	4	1	ЕКИС	0.7	22	63.8	44.6	1									
					ОС		27	30				СЗ				12.8	2									
					Е		23	24								6.4	1									
					подрост: 10Е (20) 2 м, 1.5 тыс.шт/га																					
					Особенности: Полнота неравномерная, Состав неоднородный																					
25	1.3	50СЗВ10ЛС1Е	1	4	ОС	5	4	2	1	1	1	ЕКИС	0.6	2	2.6	1.2										
					Б							СЗ				0.8										
					ОЛС											0.3										
					Е	20	3	2								0.3										
					Особенности: Тлу варьирует, Полнота неравномерная, Состав неоднородный																					
26	5.3	9B1E+C	1	25	Б	65	25	22	7	4	1	ЕКИС	0.7	22	116.6	104.9	1									
					Е		23	24				СЗ				11.7	1									
					С																					
					подрост: 10Е (35) 4 м, 3.5 тыс.шт/га																					
					Особенности: Состав неоднородный, Полнота неравномерная																					
					Итого по категории																					
116.0															1711		26		57		39					

: N : Пло- : Состав. Подр. Подл. : Я: Вы- : Эле- : Воз: Вы- : Ди: Кл. Гр. Бо: Тип : Полн: Запас сырораст. : Кл. Запас на выделе, дес. кбм: :	
: вы- : щадь, : Покров, почва, ре- : Р: со- : мент: : : ам: во: во: ни: : ота : леса, дес. кбм : то: -----: :	
: де- : : льеф, особ. выд. Про: У: та : : ра : со- : ет: зр: зр: те: леса : -----: ва: су- : ре- : еди- : захлавлен. : Хозяйственные : :	
: ла : га : исхожд. Кат. земель: С: Яр : ле- : : : р : ас: ас: т : : Сумм: на : общий: по : рн: хо- : : : нич- : -----: : :	
: : : Хар. лесн. культур: : ус : са : ст : та : : та: та: : : а пл: 1 : на : соста: ос: стоя: дин : ных : общий: лик- : мероприятия : :	
: : : Кадастров. оценка : : а : : : : : : : : ТЛУ : сеч.: га : выдел: вляющ: ти: стар. : дер.: : вида: : :	
: 1 : 2 : : 3 : 4: 5 : 6 : 7 : 8 : 9:10:11:12: 13 : 14 : 15 : 16 : 17 : 18: 19 : 20 : 21 : 22 : 23 : 24 : :	

По составляющим породам

С	258
Е	509
В	860
ОС	60
ОЛС	24

Итого по кварталу

116.0

1711	26	57	39
------	----	----	----

По составляющим породам

С	258
Е	509
В	860
ОС	60
ОЛС	24

: N		: Пло-		: Состав. Подр. Подл.		: Я: Вы-		: Эле-		: Воз: Вы-		: Ди: Кл. Гр. Бо:		: Тип		: Полн: Запас сырораст.		: Кл. Запас на выделе, дес. кбм:					
: вы-		: щадь,		: Покров, почва, ре-		: Р: со-		: мент:		: : ам: во: во: ни:		: :ота		: леса,		: дес. кбм		: то:-----:					
: де-		: льеф, особ. выд. Про: У: та		: : ра		: со-		: ет: зр: зр: те:		: леса		: ----:-----:		: ва: су-		: ре-		: еди-: захлавлен. : Хозяйственные					
: ла		: га		: исхожд. Кат. земель: С: Яр		: ле-		: : : р		: ас: ас: т		: : Сумм:		: на		: общий: по		: рн: хо- : : нич-:-----:					
: :		: Хар. лесн. культур: ус		: са		: ст		: та		: : та: та: :		: а пл:		: 1		: на		: соста: ос: стоя: дин		: ных : общий: лик-: мероприятия			
: :		: Кадастров. оценка		: : а		: :		: :		: : : : : : ТЛУ		: сеч.:		: га		: выдел: вляющ: ти: стар.		: дер.: : вида:					
: 1	: 2	: 3	: 4	: 5	: 6	: 7	: 8	: 9	: 10	: 11	: 12	: 13	: 14	: 15	: 16	: 17	: 18	: 19	: 20	: 21	: 22	: 23	: 24
1	1.5	7Б20С10ЛС	1	24	Б	65	24	22	7	4	1	ЕКИС	0.7	21	31.5	22	1						
					ОС	26	30					СЗ				6.3	2						
					ОЛС	45	18	16								3.2	4						
		подрост: 10Е (30) 3 м, 2.5 тыс. шт/га																					
		Особенности: Полнота неравномерная, Состав неоднородный																					
2	3.5	6Е2С2В+ОС, ОЛС	1	24	Е	85	24	28	5	4	2	ЕКИС	0.7	30	105	63	1						
					С	25	28					СЗ				21	1						
					Б	25	24									21	2						
					ОС																		
					ОЛС																		
		подрост: 10Е (15) 1.5 м, 1.5 тыс. шт/га																					
		Особенности: Полнота неравномерная, Состав неоднородный																					
		Селекционная оценка: Нормальные																					
3	25.8	6Е1СЗВ+ОС	1	24	Е	85	24	28	5	4	2	ЕКИС	0.7	30	774	464.4	1	25.8				25.8	
					С	25	28					СЗ				77.4	1						
					Б	25	24									232.2	2						
					ОС																		
		подрост: 10Е (15) 1.5 м, 1.5 тыс. шт/га																					
		Особенности: Состав неоднородный, Полнота неравномерная																					
		Селекционная оценка: Нормальные																					
4	2.6	8Б20С+Е, ОЛС	1	24	Б	65	24	22	7	4	1	ЕКИС	0.7	21	54.6	43.7	1						
					ОС	26	30					СЗ				10.9	2						
					Е																		
					ОЛС																		
		подрост: 10Е (30) 3 м, 2.5 тыс. шт/га																					
		Особенности: Состав неоднородный, Полнота неравномерная																					
5	3.6	10С+Б	1	20	С	95	20	24	5	4	3	ССФ	0.6	21	75.6	75.6	1						
					Б							А5											
		Особенности: Полнота неравномерная																					
		Селекционная оценка: Нормальные																					

: N : Пло- : Состав. Подр. Подл. : Я: Вы- : Эле- : Воз: Вы- : Ди: Кл. Гр. Бо: Тип : Полн: Запас сырораст. : Кл. Запас на выделе, дес.кбм: :
: вы- : щадь, : Покров, почва, ре- : Р: со- : мент: : : ам: во: во: ни: : ота : леса, дес.кбм : то: -----: :
: де- : льеф, особ. выд. Про: У: та : : ра : со- : ет: зр: зр: те: леса : ----: -----: ва: су- : ре- : еди- : захлавлен. : Хозяйственные :
: ла : га : исхожд. Кат. земель: С: Яр : ле- : : : р : ас: ас: т : : Сумм: на : общий: по : рн: хо- : : : нич- : -----: :
: : : Хар. лесн. культур: : ус : са : ст : та : : та: та: : : а пл: 1 : на : соста: ос: стоя: дин : ных : общий: лик- : мероприятия :
: : : Кадастров. оценка : : а : : : : : : : : ТЛУ : сеч.: га : выдел: вляющ: ти: стар. : дер.: : вида: :

: 1 : 2 : 3 : 4: 5 : 6 : 7 : 8 : 9:10:11:12: 13 : 14 : 15 : 16 : 17 : 18: 19 : 20 : 21 : 22 : 23 : 24 : :

11 1.0 6Б40ЛС+Е 1 9 Б 20 9 6 2 1 1 ЕКИС 0.6 4 4 2.4
ОЛС С3 1.6
Е

Особенности: Состав неоднородный, Полнота неравномерная

12 3.0 7Б20С1Е 1 22 Б 55 22 18 6 3 1 ЕКИС 0.7 18 54 37.8 1
ОС 24 20 С3 10.8 2
Е 65 19 20 5.4 1

подрост: 10Е (30) 3 м, 2.5 тыс.шт/га

Особенности: Состав неоднородный, Полнота неравномерная

13 2.3 5ОСЗБ1ОЛС1Е 1 4 ОС 5 4 2 1 1 1 ЕКИС 0.6 2 4.6 2.2
Б С3 1.4
ОЛС 0.5
Е 25 3 2 0.5

Особенности: Полнота неравномерная, Тлу варьирует, Состав неоднородный

14 1.6 4Б20С2ОЛС2Е 1 17 Б 40 17 14 4 2 1 ЕКИС 0.7 13 20.8 8.2 1
ОС 18 16 С3 4.2 2
ОЛС 17 14 4.2 4
Е 55 16 16 4.2 1

подрост: 10Е (10) 1 м, 1 тыс.шт/га

Особенности: Состав неоднородный, Полнота неравномерная

15 5.7 7Б20С1Е 1 24 Б 65 24 22 7 4 1 ЕКИС 0.6 18 102.6 71.8 1
ОС 26 28 С3 20.5 3
Е 23 24 10.3 1

подрост: 10Е (30) 3 м, 2.5 тыс.шт/га

Особенности: Состав неоднородный, Полнота неравномерная

16 0.7 4Б40ЛС2Е 1 9 Б 20 9 6 2 1 1 ЕКИС 0.6 4 2.8 1.1
ОЛС С3 1.1
Е 35 8 8 0.6

Особенности: Состав неоднородный, Полнота неравномерная

 : N : Пло- : Состав. Подр. Подл. : Я: Вы- : Эле- : Воз: Вы- : Ди: Кл. Гр. Бо: Тип : Полн: Запас сыро- : Кл. Запас на выделе, дес. км: :
 : вы- : щадь, : Покров, почва, ре- : Р: со- : мент: : : : ам: во: во: ни: : ота : леса, дес. км : то: -----: :
 : де- : льеф, особ. выд. Про: У: та : : ра : со- : ет: зр: зр: те: леса : ----: -----: ва: су- : ре- : еди- : захламлен. : Хозяйственные :
 : ла : га : исхожд. Кат. земель: С: Яр : ле- : : : р : ас: ас: т : : Сумм: на : общий: по : рн: хо- : : : нич- : -----: :
 : : : Хар. лесн. культур: : ус : са : ст : та : : та: та: : : а пл: 1 : на : соста: ос: стоя: дин : ных : общий: лик- : мероприятия :
 : : : Кадастров. оценка : : а : : : : : : : : ТЛУ : сеч.: га : выдел: вляющ: ти: стар. : дер.: : вида: :

: 1 : 2 : : 3 : 4: 5 : 6 : 7 : 8 : 9:10:11:12: 13 : 14 : 15 : 16 : 17 : 18: 19 : 20 : 21 : 22 : 23 : 24 : :

17 1.4 6Б1ОС2ОЛС1Е 1 22 Б 65 23 22 7 4 1 ЕКИС 0.7 20 28 16.8 1
 ОС 26 28 СЗ 2.8 2
 ОЛС 45 18 16 5.6 4
 Е 65 22 24 2.8 1

подрост: 10Е (15) 1.5 м, 1.5 тыс.шт/га
 Особенности: Состав неоднородный, Полнота неравномерная

18 2.7 6Б2ОС2Е+ОЛС 1 24 Б 65 24 22 7 4 1 ЕКИС 0.7 21 56.7 34.1 1
 ОС 25 28 СЗ 11.3 3
 Е 23 24 11.3 1
 ОЛС

подрост: 10Е (30) 3 м, 2.5 тыс.шт/га
 Особенности: Полнота неравномерная, Состав неоднородный

19 5.5 6Б2ОС2Е+ОЛС 1 24 Б 65 24 22 7 4 1 ЕКИС 0.7 21 115.5 69.3 1
 ОС 25 28 СЗ 23.1 3
 Е 23 24 23.1 1
 ОЛС

подрост: 10Е (30) 3 м, 2.5 тыс.шт/га
 Особенности: Состав неоднородный, Полнота неравномерная

20 0.6 9Е1Б 1 23 Е 65 23 24 4 3 1 ЕКИС 0.7 30 18 16.2 1
 Б 24 22 СЗ 1.8 1

подрост: 10Е (20) 2 м, 1 тыс.шт/га
 Особенности: Состав неоднородный, Полнота неравномерная
 Селекционная оценка: Нормальные

21 2.3 4Б4ОЛС2Е 1 9 Б 20 9 6 2 1 1 ЕКИС 0.6 4 9.2 3.7
 ОЛС СЗ 3.7
 Е 40 8 8 1.8

Особенности: Состав неоднородный, Полнота неравномерная

: N		: Пло-		: Состав. Подр. Подл.		: Я: Вы-		: Эле-		: Воз: Вы-		: Ди: Кл. Гр. Бо:		: Тип		: Полн: Запас сырораст.		: Кл. Запас на выделе, дес. кбм:											
: вы-		: щадь,		: Покров, почва, ре-		: Р: со-		: мент:		: ам: во: во: ни:		: ота		: леса, дес. кбм		: то:		: ва: су-		: ре-		: еди-		: захлавлен.		: Хозяйственные			
: де-		: льеф, особ. выд. Про:		: У: та		: ра		: со-		: ет: зр: зр: те:		: леса		: Сумм:		: на		: общий: по		: рн: хо-		: ни-		: захлавлен.		: Хозяйственные			
: ла		: га		: исхожд. Кат. земель:		: С: Яр		: ле-		: та		: та:		: та:		: та:		: та:		: та:		: та:		: та:		: та:			
: :		: Хар. лесн. культур:		: ус		: са		: ст		: та		: та:		: та:		: та:		: та:		: та:		: та:		: та:		: та:			
: :		: Кадастров. оценка		: : а		: :		: :		: :		: :		: : ТЛУ		: сеч.:		: га		: выдел:		: вляющ:		: ти: стар.		: дер.:		: вида:	
: 1	: 2	: 3	: 4	: 5	: 6	: 7	: 8	: 9	: 10	: 11	: 12	: 13	: 14	: 15	: 16	: 17	: 18	: 19	: 20	: 21	: 22	: 23	: 24	: 25	: 26	: 27	: 28		
22	4.4	7ЕЗВ+ОС, ОЛС	1	24	Е	75	24	28	4	3	1	ЕКИС	0.6	26	114.4	80.1	1	4.4											
					Б	25	24					СЗ				34.3	2												
					ОС																								
					ОЛС																								
					подрост: 10Е (15) 1.5 м, 1.5 тыс.шт/га																								
					Особенности: Полнота неравномерная, Состав неоднородный																								
					Селекционная оценка: Нормальные																								
23	4.9	7ЕЗБ	1	24	Е	75	24	28	4	3	1	ЕКИС	0.6	26	127.4	89.2	1												
					Б	25	24					СЗ				38.2	2												
					подрост: 10Е (15) 1.5 м, 1.5 тыс.шт/га																								
					Особенности: Состав неоднородный, Полнота неравномерная																								
					Селекционная оценка: Нормальные																								
24	1.8	4Б2ОС2ОЛС2Е+С	1	17	Б	40	17	14	4	2	1	ЕКИС	0.7	13	23.4	9.3	1												
					ОС	19	16					СЗ				4.7	2												
					ОЛС	17	14									4.7	4												
					Е	55	16	16								4.7	1												
					С																								
					подрост: 10Е (20) 2 м, 1.5 тыс.шт/га																								
					Особенности: Состав неоднородный, Полнота неравномерная																								
25	3.8	6Б2ОС2Е	1	24	Б	65	24	22	7	4	1	ЕКИС	0.7	21	79.8	47.8	1												
					ОС	25	28					СЗ				16	2												
					Е	23	24									16	1												
					подрост: 10Е (30) 3 м, 2.5 тыс.шт/га																								
					Особенности: Состав неоднородный, Полнота неравномерная																								
26	2.7	6Б2ОС1ОЛС1Е	1	24	Б	65	24	22	7	4	1	ЕКИС	0.7	21	56.7	34	1												
					ОС	26	28					СЗ				11.3	2												
					ОЛС	45	18	16								5.7	4												
					Е	65	23	24								5.7	1												
					подрост: 10Е (20) 2 м, 1.5 тыс.шт/га																								
					Особенности: Полнота неравномерная, Состав неоднородный																								
					Итого по категории																								
	109.0															2471									52		73		

2-е Судайское уч. лес-во

Категория защитности: Эксплуатационные леса

Квартал 129

: N	: Пло-	: Состав. Подр. Подл.	: Я: Вы-	: Эле-	: Воз: Вы-	: Ди: Кл. Гр. Бо:	Тип	: Полн: Запас сырораст.	: Кл. Запас на выделе, дес. кбм:	:								
: вы-	: щадь,	: Покров, почва, ре-	: Р: со-	: мент:	: : : ам: во: во: ни:			: ота : леса, дес. кбм	: то:-----:	:								
: де-	: льеф, особ. выд. Про:	: У: та	: : ра	: со-	: ет: зр: зр: те:	леса	:-----:-----:-----:	: ва: су-	: ре- : еди-	: захлавлен. : Хозяйственные								
: ла	: га	: исхожд. Кат. земель:	: С: Яр	: ле-	: : : р	: ас: ас: т	: Сумм: на	: общий: по	: рн: хо-	: : нич-:-----:								
: :	: Хар. лесн. культур:	: ус	: са	: ст	: та	: : та: та:	: а пл: 1	: на : соста:	: ос: стоя: дин	: ных : общий: лик-	: мероприятия							
: :	: Кадастров. оценка	: : а	: : : : : : : : : ТЛУ	: сеч.: га	: выдел: вляющ:	: ти: стар.	: дер.:	: вида:	:	:								
: 1	: 2	: 3	: 4: 5	: 6	: 7	: 8	: 9: 10: 11: 12: 13	: 14	: 15	: 16	: 17	: 18: 19	: 20	: 21	: 22	: 23	: 24	:

По составляющим породам

С	260
Е	1168
Б	846
ОС	159
ОЛС	38

Итого по кварталу

109.0

2471	52	73
------	----	----

По составляющим породам

С	260
Е	1168
Б	846
ОС	159
ОЛС	38

2-е Судайское уч. лес-во

Категория защитности: Защитные полосы вдоль авт. и жел. дорог

Квартал 133

: N : Пло- : Состав. Подр. Подл. : Я: Вы- : Эле- : Воз: Вы- : Ди: Кл. Гр. Бо: Тип : Полн: Запас сырораст. : Кл. Запас на выделе, дес. кбм: :
: вы- : щадь, : Покров, почва, ре- : Р: со- : мент: : : : ам: во: во: ни: : ота : леса, дес. кбм : то: -----: :
: де- : льеф, особ. выд. Про: У: та : : ра : со- : ет: зр: зр: те: леса : ----: -----: ва: су- : ре- : еди- : захлавлен. : Хозяйственные :
: ла : га : исхожд. Кат. земель: С: Яр : ле- : : : р : ас: ас: т : : Сумм: на : общий: по : рн: хо- : : : нич- : -----: :
: : : Хар. лесн. культур: : ус : са : ст : та : : та: та: : : а пл: 1 : на : соста: ос: стоя: дин : ных : общий: лик- : мероприятия :
: : : Кадастров. оценка : : а : : : : : : : : ТЛУ : сеч.: га : выдел: вляющ: ти: стар. : дер.: : вида: :

: 1 : 2 : : 3 : 4: 5 : 6 : 7 : 8 : 9:10:11:12: 13 : 14 : 15 : 16 : 17 : 18: 19 : 20 : 21 : 22 : 23 : 24 : :

9 1.0 5ОЛСЗВ1С1Е 1 20 ОЛС 45 18 16 5 3 1 ЕКИС 0.6 11 11 5.5 4
Б 65 22 20 СЗ 3.3 1
С 23 24 1.1 1
Е 23 24 1.1 1

подрост: 10Е (15) 1.5 м, 1 тыс.шт/га
Особенности: Состав неоднородный, Полнота неравномерная

Итого по категории

1.0

11

По составляющим породам

С 1
Е 1
Б 3
ОЛС 6

: N		: Пло-		: Состав. Подр. Подл. : Я: Вы-		: Эле-		: Воз: Вы-		: Ди: Кл. Гр. Бо:		: Тип		: Полн: Запас сырораст.		: Кл. Запас на выделе, дес.кбм:							
: вы-	: щадь,	: Покров, почва, ре-: Р: со-		: мент:		: ам: во: во: ни:		: ота		: леса, дес.кбм		: то:-----											
: де-	: льеф, особ. выд. Про: У: та	: ра		: со-		: ет: зр: зр: те:		: леса		: ва: су-		: ре-		: еди-		: захлавлен.		: Хозяйственные					
: ла	: га	: исхожд. Кат. земель: С: Яр		: ле-		: р		: ас: ас: т		: Сумм: на		: общий: по		: рн: хо-		: ниц-:-----		: мероприятия					
:	:	: Хар. лесн. культур: ус		: са		: ст		: та: та: :		: а пл: 1		: на		: соста: ос: стоя: дин		: ных		: общий: лик-					
:	:	: Кадастров. оценка : а		:		:		: : : : : ТЛУ		: сеч.: га		: выдел: вляющ: ти: стар.		: дер.:		: вида:							
: 1	: 2	: 3	: 4	: 5	: 6	: 7	: 8	: 9	: 10	: 11	: 12	: 13	: 14	: 15	: 16	: 17	: 18	: 19	: 20	: 21	: 22	: 23	: 24
1	2.2	5Б20С10ЛС2Е	1	2	Б	3	2	1	1	1	СКИС	0.6	0.5	1.1	0.6								
					ОС						СЗ				0.2								
					ОЛС										0.1								
					Е	30	3	2							0.2								
		Особенности: Тлу варьирует, Состав неоднородный, Полнота неравномерная																					
2	1.1	5Б20ЛС2С1Е	1	16	Б	45	12	16	5	2	1	СКИС	0.7	13	14.3	7.1	1						Проходн.1 оч.
					ОЛС		17	14				СЗ				2.9	4						30%
					С	65	22	22								2.9	1						
					Е	20	22									1.4	1						
		подрост: 10Е (20) 2 м, 2.5 тыс.шт/га																					
		Особенности: Состав неоднородный, Полнота неравномерная, 30-км зона вокруг аэс																					
3	4.0	7СЗБ	1	25	С	70	25	24	4	3	1	СКИС	0.7	30	120	84	1						
					Б		24	22				СЗ				36	1						
		подрост: 10Е (30) 3 м, 4 тыс.шт/га																					
		Особенности: Состав неоднородный, Полнота неравномерная																					
		Селекционная оценка: Нормальные																					
4	1.7	7Б10С2С	1	25	Б	75	25	28	8	4	1	СКИС	0.6	19	32.3	22.6	2						
					ОС		26	28				СЗ				3.2	3						
					С		25	24								6.5	1						
		подрост: 10Е (20) 2 м, 1.5 тыс.шт/га																					
		Особенности: Состав неоднородный, Полнота неравномерная																					
5	11.4	4С1Е4Б1ОС	1	26	С	75	26	24	4	3	1	СКИС	0.7	32	364.8	145.9	1	11.4					11.4
					Е		24	28				СЗ				36.5	1						
					Б		26	22								145.9	2						
					ОС		27	28								36.5	3						
		Особенности: Состав неоднородный, Полнота неравномерная																					
		Селекционная оценка: Нормальные																					

2-е Судайское уч. лес-во

Категория защитности: Эксплуатационные леса

Квартал 133

-----													-----												
: N	: Пло-	: Состав. Подр.	: Подл.	: Я: Вы-	: Эле-	: Воз:	: Вы-	: Ди:	: Кл.	: Гр.	: Бо:	: Тип	: Полн:	: Запас	: сыро-	: раст.	: Кл.	: Запас	: на	: выделе,	: дес.	: кбм:	:		
: вы-	: щадь,	: Покров,	: почва,	: ре-	: Р: со-	: мент:	:	: ам:	: во:	: во:	: ни:	:	: ота	: леса,	: дес.	: кбм	: то:	:-----	:	:	:	:	:	:	
: де-	: льеф,	: особ.	: выд.	: Про:	: У: та	:	: ра	: со-	: ет:	: зр:	: зр:	: те:	: леса	:-----	:-----	:-----	: ва:	: су-	: ре-	: еди-	: зах-	: ламлен.	: Хозяй-	: ственные	
: ла	: га	: исхожд.	: Кат.	: земель:	: С: Яр	: ле-	:	: р	: ас:	: ас:	: т	:	: Сумм:	: на	: общий:	: по	: рн:	: хо-	:	: нич-	:-----	:	:		
:	:	: Хар.	: лесн.	: культур:	: ус	: са	: ст	: та	: та:	: та:	:	:	: а пл:	: 1	: на	: соста:	: ос:	: стоя:	: дин	: ных	: общий:	: лик-	: мероп-	: риятия	
:	:	: Када-	: стров.	: оценка	: а	:	:	:	:	:	:	: ТЛУ	: сеч.:	: га	: выдел:	: вляющ:	: ти:	: стар.	: дер.:	:	: вида:	:	:		
-----													-----												
: 1	: 2	:	: 3	: 4:	: 5	: 6	: 7	: 8	: 9:	: 10:	: 11:	: 12:	: 13	: 14	: 15	: 16	: 17	: 18:	: 19	: 20	: 21	: 22	: 23	: 24	
-----													-----												
6	3.2		4Б40ЛС1С1Е	1	19	Б	45	18	16	5	2	1	СКИС	0.6	11	35.2	14.1	1	3.2				3.2		
						ОЛС		17	14				СЗ				14.1	4							
						С	75	25	24								3.5	1							
						Е		23	24								3.5	1							
			подрост: 10Е (20) 2 м, 1 тыс.шт/га																						
			Особенности: Состав неоднородный, Полнота неравномерная																						
7	18.7		5С1Е2В1ОС1ОЛС	1	25	С	75	26	28	4	3	1	СКИС	0.7	32	598.4	299.3	1							
						Е		24	24				СЗ				59.8	1							
						Б		26	24								119.7	2							
						ОС		28	30								59.8	1							
						ОЛС	50	18	16								59.8	4							
			подрост: 10Е (35) 4 м, 3 тыс.шт/га																						
			Особенности: Состав неоднородный, Полнота неравномерная																						
			Селекционная оценка: Нормальные																						
8	3.7		5ОЛСЗВ1С1Е	1	20	ОЛС	45	18	16	5	4	1	ЕКИС	0.6	11	40.7	20.3	4							
						Б	65	22	20				СЗ				12.2	1							
						С		23	24								4.1	1							
						Е		23	24								4.1	1							
			подрост: 10Е (15) 1.5 м, 1 тыс.шт/га																						
			Особенности: Полнота неравномерная, Состав неоднородный																						
46.0			Итого по категории													1207		15		15					
			По составляющим породам																						
																	С	546							
																	Е	106							
																	Б	358							
																	ОС	100							
																	ОЛС	97							
47.0			Итого по кварталу													1219		15		15					

2-е Судайское уч. лес-во

Категория защитности:

Квартал 133

: N	: Пло-	: Состав. Подр. Подл.	: Я: Вы-	: Эле-	: Воз: Вы-	: Ди: Кл. Гр. Бо:	Тип	: Полн: Запас сырораст.	: Кл. Запас на выделе, дес. кбм:	:									
: вы-	: щадь,	: Покров, почва, ре-	: Р: со-	: мент:	: :	: ам: во: во: ни:	:	: ота : леса, дес. кбм	: то:-----:	:									
: де-	: льеф, особ. выд. Про:	: У: та	: :	: ра	: со-	: ет: зр: зр: те:	леса	: ----:-----:	: ва: су- : ре- : еди-: захлавлен. : Хозяйственные	:									
: ла	: га	: исхожд. Кат. земель:	: С: Яр	: ле-	: :	: р : ас: ас: т :	:	: Сумм: на : общий: по	: рн: хо- : : нич-:-----:	:									
:	:	: Хар. лесн. культур:	: ус	: са	: ст : та :	: та: та: :	:	: а пл: 1 : на : соста: ос: стоя: дин	: ных : общий: лик- : мероприятия	:									
:	:	: Кадастров. оценка :	: а	:	:	: : : : : ТЛУ	: сеч.: га	: выдел: вляющ: ти: стар.	: дер.: : вида:	:									
: 1	: 2	: 3	: 4: 5	: 6	: 7	: 8	: 9: 10: 11: 12:	13	: 14	: 15	: 16	: 17	: 18: 19	: 20	: 21	: 22	: 23	: 24	:

По составляющим породам

С	547
Е	107
Б	362
ОС	100
ОЛС	103

: N :Пло- :Состав.Подр.Подл.:Я:Вы- :Эле-:Воз:Вы-:Ди:Кл.Гр.Бо: Тип :Полн:Запас сырораст. :Кл. Запас на выделе, дес.кбм: :																									
: вы-:щадь, :Покров,почва, ре-:Р:со- :мент: : : :ам:во:во:ни: :ота : леса, дес.кбм :то:-----: :																									
: де-: :льеф,особ.выд.Про:У:та : :ра :со-:ет:зр:зр:те: леса :-----:ва:су- :ре- :еди-:захлавлен.:Хозяйственные :																									
: ла : га :исхожд.Кат.земель:С:Яр :ле- : : :р :ас:ас:т : :Сумм: на :общий:по :рн:хо- : :нич-:-----: :																									
: : :Хар.лесн. культур: :ус :са :ст :та : :та:та: : :а пл: 1 :на :соста:ос:стоя:дин :ных :общий:лик-:мероприятия :																									
: : :Кадастров.оценка : :а : : : : : : : ТЛУ :сеч.: га :выдел:вляющ:ти:стар. :дер.: :вида: :																									

: 1	: 2	:	3	:4:	5	: 6	: 7	: 8	: 9:	10:	11:	12:	13	: 14	: 15	: 16	: 17	:18:	19	: 20	: 21	: 22	: 23	: 24	:

1	0.5		ЗВЗОСЗОЛС1ИВД	1	18	Б	45	18	16	5	2	1	ЕЧ	0.6	11	5.5	1.6	2							
						ОС		20	20				СЗ				1.6	3							
						ОЛС		17	16								1.7	4							
						ИВД		17	16								0.6	4							
2	3.4		ЗВЗОС2С2Е	1	27	Б	80	27	28	8	4	1	СКИС	0.6	23	78.2	23.5	2							
						ОС		28	34				СЗ				23.5	4							
						С		28	28								15.6	1							
						Е		26	26								15.6	1							
						подрост: 10Е (20) 3 м, 1.5 тыс.шт/га																			
3	3.8		5С1ЕЗВ1ОС	1	26	С	75	26	28	4	2	1	СКИС	0.6	28	106.4	53.3	1							
						Е		24	24				СЗ				10.6	1							
						Б		26	24								31.9	2							
						ОС		27	32								10.6	4							
						подрост: 10Е (30) 3 м, 4 тыс.шт/га																			
						Особенности: Полнота неравномерная																			
4	3.4		ЗС2ЕЗОС2Б	1	27	С	85	27	32	5	3	1	СКИС	0.6	30	102	30.6	1							
						Е		26	28				СЗ				20.4	1							
						ОС		28	40								30.6	4							
						Б		27	28								20.4	3							
						подрост: 10Е (30) 3 м, 3 тыс.шт/га																			
						Особенности: Полнота неравномерная																			
						Селекционная оценка: Нормальные																			
5	0.7		8ОЛС1В1ОС	1	18	ОЛС	35	17	14	4	2	1	ЕЧ	0.6	12	8.4	6.8	4							
						Б		50	18	16			СЗ				0.8	2							
						ОС		21	22								0.8	3							
6	5.4		6СЗВ1ОС	1	28	С	75	28	28	4	2	1А	СКИС	0.7	35	189	113.4	1							
						Б		27	26				СЗ				56.7	2							
						ОС		28	32								18.9	3							
						подрост: 10Е (30) 4 м, 3 тыс.шт/га																			

2-е Судайское уч. лес-во

Категория защитности: Защитные полосы вдоль авт. и жел. дорог

Квартал 146

№	Площадь	Состав. Подр. Подл.	Я:Вы-	Эле-	Воз:	Вы-	Ди:	Кл.	Гр.	Бо:	Тип	Полн:	Запас	сырораст.	Кл.	Запас	на выделе,	дес.кбм:						
вы-	щадь,	Покров, почва, ре-	Р:со-	мент:	ра	со-	ет:	зр:	зр:	те:	леса	Сумм:	на	общий:	по	рн:	хо-	ни-	захламл.	Хозяйственные				
де-	льеф, особ. выд. Про:	У:та	Яр	ле-	ра	со-	ет:	зр:	зр:	те:	леса	Сумм:	на	общий:	по	рн:	хо-	ни-	захламл.	Хозяйственные				
ла	га	исхожд. Кат. земель:	С:Яр	ле-	ра	со-	ет:	зр:	зр:	те:	леса	Сумм:	на	общий:	по	рн:	хо-	ни-	захламл.	Хозяйственные				
га	Хар. лесн. культур:	ус	са	ст	та	та	та	та	та	та	та	а пл:	1	на	соста:	ос:	стоя:	дин	ных	общий:	лик-	мероприятия		
	Кадастров. оценка	а										сеч.:	га	выдел:	вляющ:	ти:	стар.	дер.:	вида:					

1	2	3	4	5	6	7	8	9	10	11	12	13	14	15	16	17	18	19	20	21	22	23	24	

7	2.2	7С2Е1В	1	26	С	75	26	26	4	2	1	СКИС	0.7	32	70.4	49.3	1							
					Е		26	28				СЗ				14.1	1							
					Б		25	24								7	2							
		подрост: 10Е (30) 4 м, 4 тыс.шт/га																						
		Особенности: Состав неоднородный																						
31	0.6	4ОЛСЗОС2Б1ИВД	1	16	ОЛС	35	16	14	4	2	2	ЕКИС	0.6	10	6	2.4	4							
					ОС		17	16				СЗ				1.8	3							
					Б		17	16								1.2	2							
					ИВД		15	14								0.6	4							
		Итого по категории																						
	20.0														566									
		По составляющим породам																						
																С	262							
																Е	61							
																Б	143							
																ОС	88							
																ОЛС	11							
																ИВД	1							

: N		: Пло- : Состав. Подр. Подл. : Я: Вы- : Эле- : Воз: Вы- : Ди: Кл. Гр. Бо: Тип										: Полн: Запас сырораст. : Кл. Запас на выделе, дес. кбм:											
: вы- : шадь, : Покров, почва, ре- : Р: со-		: мент: : : ам: во: во: ни:										: ота : леса, дес. кбм : то: -----:											
: де- : льеф, особ. выд. Про: У: та		: : ра : со- : ет: зр: зр: те: леса										: ----: -----: ва: су- : ре- : еди- : захлавлен. : Хозяйственные											
: ла : га : исхожд. Кат. земель: С: Яр		: ле- : : : р : ас: ас: т :										: Сумм: на : общий: по : рн: хо- : : : нич- : -----:											
: : : Хар. лесн. культур: : ус		: са : ст : та : : та: та: :										: а пл: 1 : на : соста: ос: стоя: дин : ных : общий: лик- : мероприятия											
: : : Кадастров. оценка : : а		: : : : : : : : : ТЛУ										: сеч.: га : выдел: вляющ: ти: стар. : дер.: : вида:											
: 1	: 2	: 3	: 4	: 5	: 6	: 7	: 8	: 9	: 10	: 11	: 12	: 13	: 14	: 15	: 16	: 17	: 18	: 19	: 20	: 21	: 22	: 23	: 24
8	2.9	6С1ЕЗВ	1	26	С	85	27	28	5	4	1	СКИС	0.7	36	104.4	62.7	1						
					Е		25	26				СЗ				10.4	1						
					Б		26	24								31.3	2						
		подрост: 10Е (30) 3 м, 3 тыс. шт/га																					
		Селекционная оценка: Нормальные																					
9	2.5	5Б2ОС2ОЛС1Е	1	3	Б	5	3	2	1	1	1	СКИС	0.9	2	5	2.5							
					ОС							СЗ				1							
					ОЛС											1							
					Е	25	3	2								0.5							
10	1.0	8С2Б	1	25	С	70	25	26	4	3	1	СКИС	0.6	27	27	21.6	1						
					Б		24	22				СЗ				5.4	2						
		подрост: 10Е (25) 2 м, 0.5 тыс. шт/га																					
		Особенности: Полнота неравномерная																					
		Селекционная оценка: Нормальные																					
11	9.8	7С2Б1ОС	1	27	С	70	27	26	4	3	1А	СКИС	0.7	36	352.8	246.9	1						
					Б		26	24				СЗ				70.6	2						
					ОС		27	32								35.3	4						
		подрост: 10Е (30) 3 м, 3 тыс. шт/га																					
		Особенности: Состав неоднородный																					
		Селекционная оценка: Нормальные																					
12	1.9	4Б3ОЛС2ОС1ИВД	1	10	Б	20	10	8	2	1	1	ЕКИС	0.8	6	11.4	4.6							
					ОЛС		10	8				СЗ				3.4							
					ОС											2.3							
					ИВД											1.1							
		подрост: 10Е (10) 1 м, 0.5 тыс. шт/га																					
13	2.6	5ЕЗС2Б	1	25	Е	90	24	28	5	4	2	ЕЧ	0.5	24	62.4	31.2	1						
					С	130	27	34				СЗ				18.7	1						
					Б	90	25	26								12.5	3						
		подрост: 10Е (20) 2 м, 3 тыс. шт/га																					
		Особенности: Полнота неравномерная																					
		Селекционная оценка: Нормальные																					

: N		: Пло-	: Состав. Подр. Подл. : Я: Вы-	: Эле-	: Воз: Вы-	: Ди: Кл. Гр. Бо:	: Тип	: Полн: Запас сырораст. : Кл. Запас на выделе, дес. кбм:	:										
: вы-		: щадь,	: Покров, почва, ре- : Р: со-	: мент:	:	: ам: во: во: ни:	:	: ота : леса, дес. кбм	: то: -----:										
: де-		: льеф, особ. выд. Про: У: та	:	: ра	: со-	: ет: зр: зр: те:	: леса	: ----: -----:	: ва: су- : ре- : еди- : захлавлен. : Хозяйственные										
: ла :		: га	: исхожд. Кат. земель: С: Яр	: ле-	:	: р : ас: ас: т :	:	: Сумм: на : общий: по	: рн: хо- : : нич-: -----:										
:		:	: Хар. лесн. культур: : ус	: са	: ст	: та : та: та: :	:	: а пл: 1 : на : соста: ос: стоя: дин	: ных : общий: лик- : мероприя										
:		:	: Кадастров. оценка : : а	:	:	: : : : : : ТЛУ	:	: сеч.: га : выдел: вляющ: ти: стар.	: дер.: : вида:										
: 1 :		: 2 :	: 3	: 4: 5	: 6 :	: 7 :	: 8 :	: 9: 10: 11: 12: 13	: 14 :	: 15 :	: 16 :	: 17 :	: 18: 19 :	: 20 :	: 21 :	: 22 :	: 23 :	: 24	:
21	5.7	7С1Е2В	1 26	С	75	26	28 4 3 1	СКИС	0.6	29	165.3	115.7	1						
				Е		24	24	С3				16.5	1						
				Б		25	24					33.1	2						
		подрост: 10Е (30) 3 м, 3 тыс. шт/га																	
		Особенности: Полнота неравномерная																	
		Селекционная оценка: Нормальные																	
22	0.7	4В3ОЛС1ИВД2Е	1 2	Б	5	2	2 1 1 2	ЕЧ	0.9	1	0.7	0.3							
				ОЛС				С3				0.2							
				ИВД								0.1							
				Е	20	2	2					0.1							
23	1.6	6С1Е3В	1 24	С	70	25	24 4 3 1	СКИС	0.7	32	51.2	30.7	1						
				Е		24	24	С3				5.1	1						
				Б		23	24					15.4	2						
		подрост: 10Е (30) 3 м, 4 тыс. шт/га																	
		Особенности: 30-км зона вокруг аэс																	
		Селекционная оценка: Нормальные																	
24	1.0	6ОЛС2В2С	1 19	ОЛС	45	19	16 5 4 1	СКИС	0.7	15	15	9	4						
				Б		20	18	С3				3	2						
				С		19	18					3	1						
		подрост: 10Е (20) 2 м, 1 тыс. шт/га																	
25	1.9	6ОЛС2В1С1Е	1 19	ОЛС	45	19	16 5 4 1	СКИС	0.7	15	28.5	17.2	4						
				Б		20	18	С3				5.7	2						
				С		19	18					2.8	1						
				Е	65	16	16					2.8	1						
		подрост: 10Е (15) 1 м, 1 тыс. шт/га																	
26	0.9	4В3ОЛС1ОС1С1Е	1 19	Б	50	20	18 5 2 1	СКИС	0.7	15	13.5	5.3	2						
				ОЛС		18	16	С3				4	4						
				ОС		21	20					1.4	3						
				С		19	18					1.4	1						
				Е		16	16					1.4	1						
		подрост: 10Е (20) 2 м, 1 тыс. шт/га																	

: N		: Пло-		: Состав. Подр. Подл.		: Я: Вы-		: Эле-		: Воз: Вы-		: Ди: Кл. Гр. Бо:		: Тип		: Полн: Запас сырораст.		: Кл. Запас на выделе, дес. кбм:	
: вы-		: щадь,		: Покров, почва, ре-		: Р: со-		: мент:		: ам: во: во: ни:		: ота		: леса,		: дес. кбм		: то:	
: де-		: льеф, особ. выд. Про:		: У: та		: ра		: со-		: ет: зр: зр: те:		: леса		: сумм:		: на		: общий: по	
: ла		: га		: исхожд. Кат. земель:		: С: Яр		: ле-		: ас: ас: т		: Сумм:		: на		: общий: по		: рн: хо-	
: :		: Хар. лесн. культур:		: ус		: са		: ст		: та		: та: та:		: а пл:		: 1		: на	
: :		: Кадастров. оценка		: а		: :		: :		: :		: ТЛУ		: сеч.:		: га		: выдел: вляющ:	
: 1		: 2		: 3		: 4: 5		: 6		: 7		: 8		: 9: 10: 11: 12:		: 13		: 14	
: 15		: 16		: 17		: 18:		: 19		: 20		: 21		: 22		: 23		: 24	
27	5.1	5Е3С2В	1	25	Е	110	24	26	6	4	3	СЧ	0.6	29	147.9	73.9	1		
					С		26	26				В3				44.4	1		
					Б	80	24	26								29.6	3		
подрост: 10Е (15) 1 м, 3 тыс.шт/га																			
Особенности: Состав неоднородный, Полнота неравномерная, Насаждение пройдено рубкой																			
Селекционная оценка: Нормальные																			
28	2.5	6С1Е3В	1	26	С	75	26	26	4	3	1	СКИС	0.6	29	72.5	43.5	1		
					Е		24	24				С3				7.2	1		
					Б		25	24								21.8	2		
подрост: 10Е (30) 4 м, 3 тыс.шт/га																			
Особенности: 30-км зона вокруг аэс																			
Селекционная оценка: Нормальные																			
29	6.4	8С2В	1	28	С	75	28	28	4	3	1А	СКИС	0.7	38	243.2	194.6	1		
					Б		27	26				С3				48.6	2		
подрост: 10Е (30) 4 м, 3 тыс.шт/га																			
Селекционная оценка: Нормальные																			
30	3.0	5Е5В	1	18	Е	120	16	16	6	4	3	ЕДМ	0.6	15	45	22.5	2		
					Б	90	19	22				В4				22.5	4		
подрост: 10Е (20) 1 м, 3 тыс.шт/га																			
Селекционная оценка: Нормальные																			
32	12.1	5С1Е3В1ОС	1	27	С	75	27	28	4	3	1А	СКИС	0.6	32	387.2	193.6	1		
					Е		26	28				С3				38.7	1		
					Б		26	24								116.2	3		
					ОС		28	32								38.7	3		
подрост: 10Е (35) 3 м, 3 тыс.шт/га																			
Особенности: Полнота неравномерная																			
Селекционная оценка: Нормальные																			
33	7.3	8С2В	1	27	С	75	27	26	4	3	1А	СКИС	0.6	30	219	175.2	1		
					Б		26	24				С3				43.8	2		
подрост: 10Е (30) 3 м, 3 тыс.шт/га																			
Особенности: Полнота неравномерная																			
Селекционная оценка: Нормальные																			

2-е Судайское уч. лес-во

Категория защитности:

Квартал 146

: N		: Пло-		: Состав. Подр. Подл.		: Я: Вы-		: Эле-		: Воз: Вы-		: Ди: Кл. Гр. Бо:		: Тип		: Полн: Запас сырораст.		: Кл. Запас на выделе, дес. кбм:		:																	
: вы-		: щадь,		: Покров, почва, ре-		: Р: со-		: мент:		:		: ам: во: во: ни:		: ота		: леса, дес. кбм		: то:		:																	
: де-		: льеф, особ. выд. Про:		: У: та		:		: ра		: со-		: ет: зр: зр: те:		: леса		: ----		: ва: су-		: ре-		: еди-: захлавлен. : Хозяйственные															
: ла		: га		: исхожд. Кат. земель:		: С: Яр		: ле-		:		: р		: ас: ас: т		: Сумм:		: на		: общий: по		: рн: хо-		: : нич-: ----													
:		:		: Хар. лесн. культур:		: ус		: са		: ст		: та		: та: та:		:		: а пл: 1		: на		: соста: ос: стоя: дин		: ных : общий: лик-: мероприятия													
:		:		: Кадастров. оценка		: а		:		:		:		: ТЛУ		: сеч.:		: га		: выдел: вляющ: ти: стар.		: дер.:		: вида:													
: 1		: 2		: 3		: 4: 5		: 6		: 7		: 8		: 9: 10: 11: 12:		: 13		: 14		: 15		: 16		: 17		: 18: 19		: 20		: 21		: 22		: 23		: 24	

Итого по кварталу
153.0
По составляющим породам

4121
С 2100
Е 344
Б 1160
ОС 396
ОЛС 119
ИВД 2

: N		: Пло- : Состав. Подр. Подл. : Я: Вы-			: Эле- : Воз: Вы-		: Ди: Кл. Гр. Бо:			: Тип		: Полн: Запас сырораст.		: Кл. Запас на выделе, дес. кбм:													
: вы- : щадь,		: Покров, почва, ре- : Р: со-			: мент:		: ам: во: во: ни:			: ота : леса, дес. кбм		: то:-----:															
: де- :		: льеф, особ. выд. Про: У: та			: ра : со-		: ет: зр: зр: те:			: леса		: ва: су-		: ре- : еди-			: захламлен. : Хозяйственные										
: ла : га		: исхожд. Кат. земель: С: Яр			: ле- :		: р : ас: ас: т :			: Сумм: на		: общий: по		: рн: хо-			: ниц- :-----:										
: : :		: Хар. лесн. культур: : ус			: са : ст		: та : : та: та: :			: а пл: 1		: на : соста:		: ос: стоя: дин			: ных : общий: лик-		: мероприя								
: : :		: Кадастров. оценка : : а			: : :		: : : : : :			: ТЛУ		: сеч.: га		: выдел: вляющ: ти: стар.			: дер. : : вида:										
: 1	: 2	:	: 3	: 4	: 5	: 6	: 7	: 8	: 9	: 10	: 11	: 12	: 13	: 14	: 15	: 16	: 17	: 18	: 19	: 20	: 21	: 22	: 23	: 24			
1	3.3		6С2Е2В	1	25	С	70	25	28	4	2	1	СКИС	0.7	31	102.3	61.3	1									
						Е		24	24				СЗ				20.5	1									
						Б		25	24								20.5	1									
			подрост: 10Е (30) 4 м, 3 тыс.шт/га																								
			Особенности: Полнота неравномерная, Состав неоднородный																								
2	3.5		6ВЗОЛС1Е	1	17	В	45	18	16	5	2	1	ЕКИС	0.7	13	45.5	27.3	1									
						ОЛС		17	14				СЗ				13.6	4									
						Е		60	15	16							4.6	1									
			подрост: 10Е (20) 2 м, 1.5 тыс.шт/га																								
			Особенности: Состав неоднородный, Полнота неравномерная, Тлу варьирует																								
3	0.9		4ВЗОСЗОЛС	1	18	В	45	18	16	5	2	1	ЕКИС	0.7	13	11.7	4.7	1									
						ОС		19	18				СЗ				3.5	3									
						ОЛС		17	14								3.5	4									
			подрост: 10Е (20) 2 м, 1.5 тыс.шт/га																								
			Особенности: Состав неоднородный, Полнота неравномерная																								
14	0.3		5В5ОЛС	1	18	В	45	18	16	5	2	1	ЕКИС	0.7	13	3.9	2	1									
						ОЛС		17	14				СЗ				1.9	4									
			подрост: 10Е (15) 1.5 м, 1 тыс.шт/га																								
			Особенности: Состав неоднородный, Полнота неравномерная																								
	8.0		Итого по категории												163												
			По составляющим породам																								
																	С	61									
																	Е	25									
																	Б	54									
																	ОС	4									
																	ОЛС	19									

: N		: Состав. Подр. Подл. : Я: Вы- : Эле- : Воз: Вы- : Ди: Кл. Гр. Бо: Тип										: Полн: Запас сырораст. : Кл. Запас на выделе, дес. кбм:												
: вы- : щадь,		: Покров, почва, ре- : Р: со- : мент:										: ота : леса, дес. кбм : то:-----:												
: де- :		: льеф, особ. выд. Про: У: та : : ра : со- : ет: зр: зр: те: леса										: ва: су- : ре- : еди- : захлавлен. : Хозяйственные												
: ла : га		: исхожд. Кат. земель: С: Яр : ле- : : : р : ас: ас: т :										: Сумм: на : общий: по : рн: хо- : : нич- : -----:												
: : :		: Хар. лесн. культур: : ус : са : ст : та : : та: та: :										: а пл: 1 : на : соста: ос: стоя: дин : ных : общий: лик- : мероприятия												
: : :		: Кадастров. оценка : : а : : : : : : : : ТЛУ										: сеч.: га : выдел: вляющ: ти: стар. : дер.: : вида:												
: 1	: 2	: 3	: 4	: 5	: 6	: 7	: 8	: 9	: 10	: 11	: 12	: 13	: 14	: 15	: 16	: 17	: 18	: 19	: 20	: 21	: 22	: 23	: 24	
4	2.0	6С4Б	1	25	С	85	25	28	5	4	1	СКИС	0.7	29	58	34.8	1							
					Б			24	24			СЗ				23.2	2							
		подрост: 10Е (30) 3 м, 2.5 тыс. шт/га																						
		Особенности: Состав неоднородный, Полнота неравномерная																						
		Селекционная оценка: Нормальные																						
5	3.9	4С1Е5Б	1	25	С	75	25	28	4	3	1	СКИС	0.7	31	120.9	48.4	1							
					Е			24	24			СЗ				12.1	1							
					Б			25	24							60.4	2							
		подрост: 10Е (30) 3 м, 2 тыс. шт/га																						
		Особенности: Состав неоднородный, Полнота неравномерная																						
		Селекционная оценка: Нормальные																						
6	4.9	6С1Е3Б	1	24	С	65	24	24	4	3	1	СКИС	0.6	25	122.5	73.5	1							
					Е			23	24			СЗ				12.2	1							
					Б			24	22							36.8	1							
		подрост: 10Е (35) 4 м, 3 тыс. шт/га																						
		Особенности: Состав неоднородный, Полнота неравномерная, Насажение пройдено рубкой, Тлу варьирует																						
		Селекционная оценка: Нормальные																						
7	1.3	9С1Е	1	23	С	65	23	24	4	3	1	СКИС	0.8	32	41.6	37.4	1							
					Е			22	24			СЗ				4.2	1							
		подрост: 10Е (20) 2 м, 1.5 тыс. шт/га																						
		Особенности: Полнота неравномерная																						
		Селекционная оценка: Нормальные																						
8	1.7	6Б2ОС1С1Е	1	24	Б	70	24	22	7	4	1	СКИС	0.6	18	30.6	18.3	1							
					ОС			26	32			СЗ				6.1	4							
					С			25	24							3.1	1							
					Е			23	24							3.1	1							
		подрост: 10Е (35) 4 м, 3 тыс. шт/га																						
		Особенности: Состав неоднородный, Полнота неравномерная																						

: N		: Пло-		: Состав. Подр. Подл.		: Я: Вы-		: Эле-		: Воз: Вы-		: Ди: Кл. Гр. Бо:		: Тип		: Полн: Запас сырораст.		: Кл. Запас на выделе, дес. кбм:	
: вы-		: щадь,		: Покров, почва, ре-		: Р: со-		: мент:		: ам: во: во: ни:		: ота		: леса,		: дес. кбм		: то:	
: де-		: льеф, особ. выд. Про:		: У: та		: ра		: со-		: ет: зр: зр: те:		: леса		: сумм:		: на		: общий: по	
: ла		: га		: исхожд. Кат. земель:		: С: Яр		: ле-		: ас: ас: т		: Сумм:		: на		: общий: по		: рн: хо-	
: :		: Хар. лесн. культур:		: ус		: са		: ст		: та		: та: та:		: а пл:		: 1		: на	
: :		: Кадастров. оценка		: а		: :		: :		: :		: ТЛУ		: сеч.:		: га		: выдел: вляющ:	
: 1		: 2		: 3		: 4: 5		: 6		: 7		: 8		: 9: 10: 11: 12:		: 13		: 14	
: 15		: 16		: 17		: 18:		: 19		: 20		: 21		: 22		: 23		: 24	
9	5.9	4С1Е5В	1	24	С	75	24	28	4	3	1	СКИС	0.6	25	147.5	59	1		
					Е		24	24				СЗ				14.8	1		
					Б		24	22								73.7	2		
		подрост: 10Е (35) 4 м, 3 тыс. шт/га																	
		Особенности: Состав неоднородный, Полнота неравномерная																	
		Селекционная оценка: Нормальные																	
10	1.4	5В50ЛС	1	18	Б	45	18	16	5	2	1	ЕКИС	0.7	13	18.2	9.1	1		
					ОЛС		17	14				СЗ				9.1	4		
		подрост: 10Е (20) 2 м, 1 тыс. шт/га																	
		Особенности: Состав неоднородный, Полнота неравномерная																	
11	12.9	6В4Е	1	23	Б	65	23	22	7	4	1	СКИС	0.6	17	219.3	131.6	1		
					Е		24	24				СЗ				87.7	1		
		подрост: 10Е (35) 4 м, 3 тыс. шт/га																	
		Особенности: Полнота неравномерная, Состав неоднородный																	
12	0.8	8ОЛС2В	1	16	ОЛС	35	16	14	4	3	1	ЕКИС	0.7	11	8.8	7	4		
					Б		17	14				СЗ				1.8	1		
		подрост: 10Е (15) 1.5 м, 1.5 тыс. шт/га																	
		Особенности: Состав неоднородный, Полнота неравномерная																	
13	3.9	5В3ОЛС1ОС1Е	1	21	Б	55	22	20	6	3	1	ЕКИС	0.6	17	66.3	33.2	1		
					ОЛС		20	18				СЗ				19.9	4		
					ОС		24	22								6.6	2		
					Е	65	20	22								6.6	1		
		подрост: 10Е (20) 2.5 м, 3 тыс. шт/га																	
		Особенности: Состав неоднородный, Полнота неравномерная, Тип леса варьирует																	
15	1.4	5В50ЛС	1	7	Б	15	7	6	2	1	1	ЕКИС	0.6	3	4.2	2.1			
					ОЛС							СЗ				2.1			
		Особенности: Состав неоднородный, Полнота неравномерная, Тлу варьирует																	

: N	: Пло-	: Состав. Подр. Подл.	: Я: Вы-	: Эле-	: Воз: Вы-	: Ди: Кл. Гр. Бо:	Тип	: Полн: Запас сырораст.	: Кл. Запас на выделе, дес. кбм:	:		
: вы-	: щадь,	: Покров, почва, ре-	: Р: со-	: мент:	: : ам: во: во: ни:	:	: ота : леса, дес. кбм	: то: -----:	:			
: де-	: льеф, особ. выд. Про:	: У: та	: : ра	: со-	: ет: зр: зр: те:	леса	: ----: -----: ва: су-	: ре-	: еди-: захламлени. : Хозяйственные			
: ла	: га	: исхожд. Кат. земель:	: С: Яр	: ле-	: : р	: ас: ас: т	: : Сумм: на	: общий: по	: рн: хо-	: : нич-: -----:		
:	:	: Хар. лесн. культур:	: ус	: са	: ст	: та	: : та: та:	: : а пл: 1	: на	: : состава: ос: стоя: дин	: ных : общий: лик-	: мероприя
:	:	: Кадастров. оценка	: : а	: : :	: : :	: : :	: : : ТЛУ	: : сеч.: га	: : выдел: вляющ: ти: стар.	: : дер.: :	: : вида:	:

: 1	: 2	: 3	: 4	: 5	: 6	: 7	: 8	: 9	: 10	: 11	: 12	: 13	: 14	: 15	: 16	: 17	: 18	: 19	: 20	: 21	: 22	: 23	: 24
-----	-----	-----	-----	-----	-----	-----	-----	-----	------	------	------	------	------	------	------	------	------	------	------	------	------	------	------

16	2.2	5Б20ЛСЗИВД	1	15	Б	55	16	14	6	3	3		0.5	7	15.4	7.7	1						
					ОЛС		15	14				С4				3.1	4						
					ИВД		14	12								4.6	4						

подрост: 10Е (20) 1.5 м, 1.5 тыс.шт/га

Особенности: Полнота неравномерная, Тлу варьирует, Состав неоднородный

17	0.6	5Б50ЛС	1	7	Б	15	7	6	2	1	1	ЕКИС	0.6	3	1.8	0.9							
					ОЛС							С3				0.9							

Особенности: Тлу варьирует, Состав неоднородный, Полнота неравномерная

18	7.1	7Б2С1Е	1	18	Б	85	16	20	9	4	4	СДМ	0.6	11	78.1	54.7	3						
					С		24	24				В4				15.6	1						
					Е		21	24								7.8	1						

подрост: 10Е (30) 2 м, 1.5 тыс.шт/га

Особенности: Состав неоднородный, Полнота неравномерная, Тлу варьирует

19	4.9	6Б1СЗБ	1	21	Б	85	21	24	5	4	3	ЕДМ	0.7	25	122.5	73.5	1						
					С		22	24				С4				12.2	1						
					Б		20	20								36.8	2						

подрост: 10Е (30) 3 м, 2.5 тыс.шт/га

Особенности: Состав неоднородный, Полнота неравномерная

Селекционная оценка: Нормальные

20	3.1	10С	1	16	С	85	16	22	5	4	3	ССФ	0.6	16	49.6	49.6	1						
												В5											

подрост: 10Е (20) 1.5 м, 1 тыс.шт/га

Особенности: Полнота неравномерная

Селекционная оценка: Нормальные

21	42.7	6Б20С2С	1	25	Б	65	24	24	7	4	1	СКИС	0.6	18	768.6	461.2	2						
					ОС		27	38				С3				153.7	3						
					С		25	28								153.7	1						

подрост: 10Е (30) 3 м, 3 тыс.шт/га

Особенности: Тлу варьирует, Полнота неравномерная, Состав неоднородный

2-е Судайское уч. лес-во

Категория защитности: Эксплуатационные леса

Квартал 147

: N : Пло- : Состав. Подр. Подл. : Я: Вы- : Эле- : Воз: Вы- : Ди: Кл. Гр. Бо: Тип : Полн: Запас сырораст. : Кл. Запас на выделе, дес. кбм: :
: вы- : щадь, : Покров, почва, ре- : Р: со- : мент: : : ам: во: во: ни: : ота : леса, дес. кбм : то: -----: :
: де- : льеф, особ. выд. Про: У: та : : ра : со- : ет: зр: зр: те: леса : ----: -----: ва: су- : ре- : еди- : захлавлен. : Хозяйственные :
: ла : га : исхожд. Кат. земель: С: Яр : ле- : : : р : ас: ас: т : : Сумм: на : общий: по : рн: хо- : : : нич- : -----: :
: : : Хар. лесн. культур: : ус : са : ст : та : : та: та: : : а пл: 1 : на : соста: ос: стоя: дин : ных : общий: лик- : мероприя :
: : : Кадастров. оценка : : а : : : : : : : : ТЛУ : сеч.: га : выдел: вляющ: ти: стар. : дер.: : вида: :

: 1 : 2 : : 3 : 4: 5 : 6 : 7 : 8 : 9:10:11:12: 13 : 14 : 15 : 16 : 17 : 18: 19 : 20 : 21 : 22 : 23 : 24 : :

22 1.0 5Б40ЛС1ИВД 1 7 Б 15 7 6 2 1 1 ЕКИС 0.6 3 3 1.5
ОЛС СЗ 1.2
ИВД 0.3

Особенности: Состав неоднородный, Тлу варьирует, Полнота неравномерная

23 4.6 4Е2С4Б 1 25 Е 85 24 28 5 4 2 СКИС 0.7 31 142.6 57 1
С 25 28 СЗ 28.5 1
Б 25 24 57.1 2

подрост: 10Е (30) 4 м, 3 тыс.шт/га

Особенности: Состав неоднородный, Полнота неравномерная

Селекционная оценка: Нормальные

24 5.7 6ЛС2В1ОС1Е 1 18 ОЛС 45 17 14 5 4 1 ЕКИС 0.7 13 74.1 44.5 4
Б 18 16 СЗ 14.8 1
ОС 20 18 7.4 3
Е 60 18 20 7.4 1

подрост: 10Е (10) 2 м, 3 тыс.шт/га

Особенности: Состав неоднородный, Полнота неравномерная

Итого по категории

112.0

По составляющим породам

2094

С 516
Е 286
Б 1025
ОС 174
ОЛС 88
ИВД 5

Итого по кварталу

120.0

По составляющим породам

2257

С 577
Е 312
Б 1079
ОС 177
ОЛС 107
ИВД 5

: N :Пло- :Состав.Подр.Подл.:Я:Вы- :Эле-:Воз:Вы-:Ди:Кл.Гр.Бо: Тип :Полн:Запас сырораст. :Кл. Запас на выделе, дес.кбм:
:вы-:щадь, :Покров,почва, ре-:Р:со- :мент: : :ам:во:во:ни: :ота : леса, дес.кбм :то:-----:
:де-: :льеф,особ.выд.Про:У:та : :ра :со-:ет:зр:зр:те: леса :----:-----:ва:су- :ре- :еди-:захлавлен.:Хозяйственные :
:ла : га :исхожд.Кат.земель:С:Яр :ле- : : :р :ас:ас:т : :Сумм: на :общий:по :рн:хо- : :нич-:-----:
: : :Хар.лесн. культур: :ус :са :ст :та : :та:та: : :а пл: 1 :на :соста:ос:стоя:дин :ных :общий:лик-:мероприятия :
: : :Кадастров.оценка : :а : : : : : : : ТЛУ :сеч.: га :выдел:вляющ:ти:стар. :дер.: :вида: :

: 1 : 2 : : 3 : 4 : 5 : 6 : 7 : 8 : 9:10:11:12: 13 : 14 : 15 : 16 : 17 : 18: 19 : 20 : 21 : 22 : 23 : 24 : :

1	2.8	4Б40С2Е+С	1	25	Б	75	26	26	8	4	1	СКИС	0.6	19	53.2	21.3	2
					ОС		27	28				СЗ				21.3	3
					Е		21	22								10.6	1
					С												

подрост: 10Е (30) 3 м, 3 тыс.шт/га

Особенности: Тлу варьирует, Состав неоднородный, Полнота неравномерная

2	3.9	4Е2С2Б2ОС	1	24	Е	85	22	26	5	4	2	ЕКИС	0.7	29	113.1	45.3	1
					С		25	28				СЗ				22.6	1
					Б		24	26								22.6	2
					ОС		25	28								22.6	3

подрост: 10Е (30) 2 м, 2.5 тыс.шт/га

Особенности: Состав неоднородный, Полнота неравномерная

Селекционная оценка: Нормальные

3	7.0	5Б3ОС2Е+С	1	23	Б	65	23	24	7	4	1	СКИС	0.7	20	140	70	2
					ОС		25	28				СЗ				42	3
					Е		21	24								28	1
					С												

подрост: 10Е (30) 3 м, 3 тыс.шт/га

Особенности: Тлу варьирует, Состав неоднородный, Полнота неравномерная

4	36.5	5Б2ОС2Е1С	1	22	Б	65	23	22	7	4	1	СКИС	0.7	20	730	365	2
					ОС		24	28				СЗ				146	3
					Е		19	18								146	1
					С		24	28								73	1

подрост: 10Е (30) 3 м, 3 тыс.шт/га

Особенности: Полнота неравномерная, Тлу варьирует, Состав неоднородный

5	2.2	5СЗЕ2Б	1	19	С	90	19	26	5	4	3	СДМ	0.7	21	46.2	23.1	1
					Е		18	20				А4				13.9	1
					Б		19	20								9.2	3

Селекционная оценка: Нормальные

		: N :Пло- :Состав. Подр. Подл. :Я:Вы- :Эле-:Воз:Вы-:Ди:Кл.Гр.Бо: Тип :Полн:Запас сыро- :Кл. Запас на выделе, дес.кбм:																					
		:вы-:щадь, :Покров, почва, ре-:Р:со- :мент: : :ам:во:во:ни: :ота : леса, дес.кбм :то:-----:																					
		:де-: :льеф, особ. выд. Про:У:та : :ра :со-:ет:зр:зр:те: леса :-----:ва:су- :ре- :еди-:захламл. :Хозяйственные																					
		:ла : га :исхожд. Кат. земель:С:Яр :ле- : : :р :ас:ас:т : :Сумм: на :общий:по :рн:хо- : :нич-:-----:																					
		: : :Хар. лесн. культур: :ус :са :ст :та : :та:та: : :а пл: 1 :на :соста:ос:стоя:дин :ных :общий:лик-:мероприятия																					
		: : :Кадастров. оценка : :а : : : : : : : ТЛУ :сеч.: га :выдел:вляющ:ти:стар. :дер.: :вида:																					
: 1 :	: 2 :	: 3	: 4:	: 5 :	: 6 :	: 7 :	: 8 :	: 9:	: 10:	: 11:	: 12:	: 13	: 14 :	: 15 :	: 16 :	: 17 :	: 18:	: 19 :	: 20 :	: 21 :	: 22 :	: 23 :	: 24
6	3.5	4В30С2Е1С	1	15	Б	45	16	16	5	2	1	СКИС	0.6	8	28	11.2	2						
					ОС		16	16				СЗ				8.4	3						
					Е		13	14								5.6	1						
					С		16	16								2.8	1						
		подрост: 10Е (30) 2 м, 2 тыс.шт/га Особенности: Полнота неравномерная																					
7	2.5	4В20С2ОЛС2Е	1	2	Б	5	2	2	1	1	2	ЕЧ	0.7	0.5	1.2	0.6							
					ОС							ВЗ				0.2							
					ОЛС											0.2							
					Е	35	2	4								0.2							
8	2.8	4В20С2ОЛС2Е+С	1	19	Б	55	20	18	6	3	1	СКИС	0.7	16	44.8	17.8	2						
					ОС		21	24				СЗ				9	3						
					ОЛС		18	18								9	4						
					Е		17	16								9	1						
					С																		
		подрост: 10Е (30) 2 м, 2 тыс.шт/га Особенности: Полнота неравномерная																					
9	1.1	6ОЛСЗВ1ОС+Е	1	6	ОЛС	15	6	4	2	1	2	ЕКИС	0.7	3	3.3	2							
					Б							СЗ				1							
					ОС											0.3							
					Е																		
10	1.5	5В30С2Е	1	2	Б	5	2	2	1	1	2	ЕЧ	0.8	1	1.5	0.8							
					ОС							ВЗ				0.4							
					Е	30	2	4								0.3							
11	2.0	Культуры лесные 5ЕЗВ2ОС	1	4	Е	15	3	4	1	1	2	ЕЧ	0.8	4	8	4							Прочист. 1 оч. 25%
					Б		6	4				ВЗ				2.4							
					ОС											1.6							
		год создания л/к 1999, состояние Удовлетворительные																					

: N : Пло- : Состав. Подр. Подл. : Я: Вы- : Эле- : Воз: Вы- : Ди: Кл. Гр. Бо: Тип : Полн: Запас сырораст. : Кл. Запас на выделе, дес. кбм: :
: вы- : щадь, : Покров, почва, ре- : Р: со- : мент: : : ам: во: во: ни: : ота : леса, дес. кбм : то: ----- :
: де- : льеф, особ. выд. Про: У: та : : ра : со- : ет: зр: зр: те: леса : ---- : ---- : ва: су- : ре- : еди- : захлавлен. : Хозяйственные :
: ла : га : исхожд. Кат. земель: С: Яр : ле- : : : р : ас: ас: т : : Сумм: на : общий: по : рн: хо- : : : нич- : ----- :
: : : Хар. лесн. культур: : ус : са : ст : та : : та: та: : : а пл: 1 : на : соста: ос: стоя: дин : ных : общий: лик- : мероприя :
: : : Кадастров. оценка : : а : : : : : : : : ТЛУ : сеч.: га : выдел: вляющ: ти: стар. : дер.: : вида: :

: 1 : 2 : : 3 : 4: 5 : 6 : 7 : 8 : 9:10:11:12: 13 : 14 : 15 : 16 : 17 : 18: 19 : 20 : 21 : 22 : 23 : 24 : :

12 6.8 4Б20С2Е2С 1 23 Б 65 23 24 7 4 1 СКИС 0.7 20 136 54.4 2
ОС 25 28 СЗ 27.2 3
Е 20 22 27.2 1
С 25 28 27.2 1

подрост: 10Е (30) 3 м, 3 тыс.шт/га

Особенности: Полнота неравномерная, Тлу варьирует, Состав неоднородный

13 15.2 6Б20С2Е+С 1 23 Б 65 23 22 7 4 1 СКИС 0.7 20 304 182.4 2
ОС 25 28 СЗ 60.8 3
Е 19 20 60.8 1
С

подрост: 10Е (30) 2 м, 2.5 тыс.шт/га

Особенности: Состав неоднородный, Полнота неравномерная, Тлу варьирует

14 1.4 5СЗЕ2В 1 19 С 90 19 24 5 4 3 СДМ 0.7 21 29.4 14.7 1
Е 17 20 А4 8.8 1
Б 20 18 5.9 3

Селекционная оценка: Нормальные

15 4.3 4Е2С2В20С 1 24 Е 85 23 24 5 4 2 ЕКИС 0.6 26 111.8 44.6 1 4.3 4.3
С 25 28 СЗ 22.4 1
Б 24 26 22.4 2
ОС 25 30 22.4 3

подрост: 10Е (30) 2.5 м, 2.5 тыс.шт/га

Особенности: Тлу варьирует, Состав неоднородный, Полнота неравномерная

Селекционная оценка: Нормальные

16 6.1 5Б20С2Е1С 1 22 Б 55 22 20 6 3 1 СКИС 0.7 19 115.9 57.9 2
ОС 23 28 СЗ 23.2 3
Е 19 20 23.2 1
С 23 28 11.6 1

подрост: 10Е (30) 3 м, 3 тыс.шт/га

Особенности: Тлу варьирует, Полнота неравномерная, Состав неоднородный

2-е Судайское уч. лес-во

Категория защитности: Защитные полосы вдоль авт. и жел. дорог

Квартал 167

: N : Пло- : Состав. Подр. Подл. : Я: Вы- : Эле- : Воз: Вы- : Ди: Кл. Гр. Бо: Тип : Полн: Запас сырораст. : Кл. Запас на выделе, дес. кбм: :
: вы- : щадь, : Покров, почва, ре- : Р: со- : мент: : : : ам: во: во: ни: : ота : леса, дес. кбм : то: ----- :
: де- : : льеф, особ. выд. Про: У: та : : : ра : со- : ет: зр: зр: те: леса : ----: ----- : ва: су- : ре- : еди- : захламлн. : Хозяйственные :
: ла : га : исхожд. Кат. земель: С: Яр : ле- : : : р : ас: ас: т : : : Сумм: на : общий: по : рн: хо- : : : нич- : ----- : :
: : : Хар. лесн. культур: : ус : са : ст : та : : : та: та: : : : а пл: 1 : на : соста: ос: стоя: дин : ных : общий: лик- : мероприя : :
: : : Кадастров. оценка : : а : : : : : : : : : ТЛУ : сеч.: га : выдел: вляющ: ти: стар. : дер.: : : вида: :

: 1 : 2 : : 3 : 4: 5 : 6 : 7 : 8 : 9:10:11:12: 13 : 14 : 15 : 16 : 17 : 18: 19 : 20 : 21 : 22 : 23 : 24 : :

26 1.6 7СЗВ+ОЛС 1 28 С 70 28 26 4 2 1А СКИС 0.7 32 51.2 35.8 1
Б 27 26 СЗ 15.4 2
ОЛС

подрост: 10Е (30) 5 м, 3 тыс.шт/га

31 3.4 6Б2ОС2С 1 25 Б 75 25 24 8 4 1 СКИС 0.7 22 74.8 44.8 2
ОС 26 30 СЗ 15 3
С 25 26 15 1

подрост: 10Е (30) 3 м, 4 тыс.шт/га

38 0.9 3С2Е4Б1ОС 1 26 С 75 26 28 4 2 1 СКИС 0.6 28 25.2 7.6 1
Е 26 26 СЗ 5 1
Б 26 24 10.1 2
ОС 28 36 2.5 4

подрост: 10Е (30) 4 м, 3 тыс.шт/га

Особенности: Насаждение пройдено рубкой

39 5.1 4ОЛСЗВ2Е1С+ОС 1 22 ОЛС 45 19 16 5 3 1 СКИС 0.7 18 91.8 36.7 4
Б 65 24 22 СЗ 27.5 2
Е 22 22 18.4 1
С 24 24 9.2 1
ОС

подрост: 10Е (32) 3 м, 1 тыс.шт/га

Особенности: Состав неоднородный

Итого по категории

11.0

По составляющим породам

244

С 68
Е 23
Б 98
ОС 18
ОЛС 37

2-е Судайское уч. лес-во

Категория защитности: Эксплуатационные леса

Квартал 167

: N : Пло- : Состав. Подр. Подл. : Я: Вы- : Эле- : Воз: Вы- : Ди: Кл. Гр. Бо: Тип : Полн: Запас сырора : Кл. Запас на выделе, дес. кмб : :
: вы- : щадь, : Покров, почва, ре- : Р: со- : мент: : : : ам: во: во: ни: : ота : леса, дес. кмб : то: ----- : :
: де- : льеф, особ. выд. Про: У: та : : : ра : со- : ет: зр: зр: те: леса : : : : : : ва: су- : ре- : еди- : захламл. : Хозяйственные : :
: ла : га : исхожд. Кат. земель: С: Яр : ле- : : : : р: ас: ас: т : : : Сумм: на : общий: по : рн: хо- : : : ниц- : ----- : :
: : : Хар. лесн. культур: : ус : са : ст : та : : : та: та: : : : а пл: 1 : на : соста: ос: стоя: дин : ных : общий: лик- : мероприя : :
: : : Кадастров. оценка : : а : : : : : : : : : : ТЛУ : сеч.: га : выдел: вляющ: ти: стар. : дер.: : вида: : :

: 1 : 2 : : 3 : 4: 5 : 6 : 7 : 8 : 9: 10: 11: 12: 13 : 14 : 15 : 16 : 17 : 18: 19 : 20 : 21 : 22 : 23 : : 24 : :

1	0.7	4Б30ЛСЗИВД	1	9	Б	25	9	8	3	2	1	СКИС	0.4	3	2.1	0.9	2										
					ОЛС		9	8				СЗ				0.6	4										
					ИВД		8	8								0.6	4										
		Единичные деревья																									
		6Е2С2Б		23	Е	80	22	22						4												1.6	
					С		24	28										1								0.6	
					Б		23	24										3								0.6	
		подрост: 10Е (10) 1 м, 0.5 тыс.шт/га																									
2	4.2	Культуры лесные																									
		10Е	1	4	Е	26	4	4	2	1	3	ЕЧ	0.5	1.5	6.3	6.3											
												ВЗ															
		7Б2ИВД10ЛС	2	9	Б	25	9	8					0.5	3.5	14.7	10.3											
					ИВД											2.9											
					ОЛС											1.5											
		Единичные деревья																									
		6Б2С2Б		23	Е	80	22	22						8												20.2	
					С		25	28																		6.7	
					Б		23	24																		6.7	
		год создания л/к 1988, состояние Удовлетворительные																									
3	1.1	4Б40С2Е	1	7	Б	20	7	6	2	1	2	ЕКИС	0.7	3.5	3.8	1.5											Прочист. 2 оч.
					ОС		8	6				СЗ				1.5										30%	
					Е	45	7	6								0.8											
4	5.3	5Б10С2С2Е	1	25	Б	70	25	24	7	4	1	СКИС	0.8	27	143.1	71.6	2										
					ОС		26	32				СЗ				14.3	3										
					С		26	30								28.6	1										
					Е		25	26								28.6	1										
		подрост: 10Е (25) 3 м, 3 тыс.шт/га																									
5	2.5	5Б20С2Е1С	1	26	Б	70	26	26	7	4	1	СКИС	0.5	16	40	20	2										
					ОС		28	32				СЗ				8	4										
					Е		23	26								8	1										
					С		23	26								4	1										
		подрост: 10Е (35) 4 м, 4 тыс.шт/га																									
		Особенности: Полнота неравномерная, Насаждение пройдено рубкой																									

: N		: Пло-		: Состав. Подр. Подл.		: Я: Вы-		: Эле-		: Воз: Вы-		: Ди: Кл. Гр. Бо:		: Тип		: Полн: Запас сырораст.		: Кл. Запас на выделе, дес. кбм:			
: вы-		: щадь,		: Покров, почва, ре-		: Р: со-		: мент:		: : ам: во: во: ни:		: :ота		: леса,		: дес. кбм		: то:-----:			
: де-		: льеф, особ. выд. Про:		: У: та		: : ра		: со-: ет: зр: зр: те:		: леса		: ----:-----:		: ва: су-		: ре-		: еди-: захлавлен.		: Хозяйственные	
: ла		: га		: исхожд. Кат. земель:		: С: Яр		: ле-		: : : р		: ас: ас: т		: : Сумм:		: на		: общий: по		: рн: хо-	
: :		: Хар. лесн. культур:		: ус		: са		: ст		: та		: : та: та:		: : а пл:		: 1		: на		: соста:	
: :		: Кадастров. оценка		: : а		: : : :		: : : :		: : : :		: : : : ТЛУ		: : сеч.:		: га		: выдел:		: вляющ:	
: : 1		: : 2		: : 3		: : 4: 5		: : 6		: : 7		: : 8		: : 9: 10: 11: 12:		: : 13		: : 14		: : 15	
: : 16		: : 17		: : 18:		: : 19		: : 20		: : 21		: : 22		: : 23		: : 24		: : : 24		: : : 24	
21	6.9	7СЗВ		1	25	С	70	25	26	4	3	1	СКИС	0.7	32	220.8	154.6	1			
						Б		26	24				СЗ				66.2	2			
		подрост: 10Е (35) 5 м, 2.5 тыс. шт/га																			
		Селекционная оценка: Нормальные																			
22	1.6	6ВЗИВД1ОЛС		1	9	В	25	9	8	3	2	1	ЕКИС	0.8	6	9.6	5.7	2			
						ИВД		9	8				СЗ				2.9	4			
						ОЛС		9	8								1	4			
		Единичные деревья																			
		5Б2СЗВ		23	Е	80	22	22						3					2.4		
						С		24	26										1		1
						Б		23	24												1.4
		подрост: 10Е (10) 1 м, 1 тыс. шт/га																			
		Особенности: 30-км зона вокруг аэс																			
23	8.6	6Б2ОС2С+Е		1	24	В	65	24	22	7	4	1	СКИС	0.6	18	154.8	92.8	2			
						ОС		25	28				СЗ				31	3			
						С		25	26								31	1			
						Е															
		подрост: 10Е (30) 3 м, 3.5 тыс. шт/га																			
		Особенности: Насаждение пройдено рубкой																			
24	11.8	5ОС2Б2ОЛС1Е		1	1	ОС	3	1		1	1	1	ЕКИС	0.6	0.5	5.9	2.9				
						Б							СЗ				1.2				
						ОЛС											1.2				
						Е											0.6				
		Единичные деревья																			
		10ОС		26	ОС	80	26	40						2					23.6		
25	4.7	3Б2ОС1ОЛС2С2Е		1	27	В	80	27	28	8	4	1	СКИС	0.7	25	117.5	35.2	2	4.7		9.4
						ОС		29	40				СЗ				23.5	4			
						ОЛС		55	23	22							11.8	4			
						С		80	28	32							23.5	1			
						Е		26	28								23.5	1			
		подрост: 10Е (25) 2 м, 2.5 тыс. шт/га																			

: N		: Пло-		: Состав. Подр. Подл. : Я: Вы-		: Эле-		: Воз: Вы-		: Ди: Кл. Гр. Бо:		: Тип		: Полн: Запас сырораст.		: Кл. Запас на выделе, дес. кбм:			
: вы-		: щадь,		: Покров, почва, ре-		: Р: со-		: мент:		: ам: во: во: ни:		: ота		: леса,		: дес. кбм		: то:	
: де-		: льеф, особ. выд. Про:		: У: та		: ра		: со-		: ет: зр: зр: те:		: леса		: Сумм:		: на		: общий: по	
: ла		: га		: исхожд. Кат. земель: С: Яр		: ле-		: ас: ас: т		: ас: ас: т		: а пл:		: 1		: на		: соста:	
: :		: Хар. лесн. культур:		: ус		: са		: ст		: та		: та: та:		: а пл:		: 1		: на	
: :		: Кадастров. оценка		: а		: а		: а		: а		: а		: ТЛУ		: сеч.:		: га	
: 1		: 2		: 3		: 4		: 5		: 6		: 7		: 8		: 9		: 10	
: 11		: 12		: 13		: 14		: 15		: 16		: 17		: 18		: 19		: 20	
: 21		: 22		: 23		: 24													
27	0.3	80С1В1ИВД	1	15	ОС	35	15	14	4	3	1	ЕКИС	0.6	11	3.3	2.7	3		
					Б		14	14				СЗ				0.3	2		
					ИВД		13	12								0.3	4		
28	0.4	50ЛСЗИВД2Б	1	17	ОЛС	35	16	14	4	3	2	ЕКИС	0.7	13	5.2	2.6	4		
					ИВД		16	14				СЗ				1.6	4		
					Б	55	21	20								1	2		
		подрост: 10Е (15) 1.5 м, 0.5 тыс.шт/га																	
29	3.2	5Б2ОС2С1Е+ОЛС	1	23	Б	55	22	20	6	3	1	СКИС	0.7	20	64	32	2		
					ОС		25	32				СЗ				12.8	4		
					С		25	24								12.8	1		
					Е		20	20								6.4	1		
					ОЛС														
		подрост: 10Е (25) 2 м, 0.5 тыс.шт/га																	
30	2.8	4Б2ОС3С1Е+ОЛС	1	27	Б	75	26	26	8	4	1	СКИС	0.6	21	58.8	23.5	2		
					ОС		28	40				СЗ				11.8	4		
					С		28	34								17.6	1		
					Е		26	26								5.9	1		
					ОЛС														
		подрост: 10Е (30) 3 м, 3 тыс.шт/га																	
		Особенности: Состав неоднородный, 30-км зона вокруг аэс																	
32	0.3	50ЛС5ИВД+Б	1	16	ОЛС	35	15	14	4	3	2	ЕКИС	0.7	11	3.3	1.6	4		
					ИВД		16	14				СЗ				1.7	4		
					Б														
33	3.1	5Б2ОС2С1Е	1	28	Б	80	28	30	8	4	1	ЕКИС	0.6	23	71.3	35.6	2	3.1	6.2
					ОС		29	36				СЗ				14.3	3		
					С		28	32								14.3	1		
					Е		24	26								7.1	1		
		подрост: 10Е (30) 4 м, 2.5 тыс.шт/га																	

2-е Судайское уч. лес-во

Категория защитности: Эксплуатационные леса

Квартал 167

: N		: Пло-		: Состав. Подр. Подл.		: Я: Вы-		: Эле-		: Воз: Вы-		: Ди: Кл. Гр. Бо:		: Тип		: Полн: Запас сырораст.		: Кл. Запас на выделе, дес. кбм:					
: вы-		: щадь,		: Покров, почва, ре-		: Р: со-		: мент:		: : ам: во: во: ни:		: : ота : леса, дес. кбм		: : то: -----:									
: де-		: льеф, особ. выд. Про:		: У: та		: : ра		: со-: ет: зр: зр: те:		: леса		: ----: -----:		: ва: су- : ре-		: еди-: захлавлен.		: Хозяйственные					
: ла		: га		: исхожд. Кат. земель:		: С: Яр		: ле-		: : : р: ас: ас: т :		: : Сумм: на		: : общий: по		: : рн: хо- : : нич-: -----:		: : мероприятия					
: : :		: Хар. лесн. культур:		: ус		: са		: ст : та : : та: та: :		: : а пл: 1		: : на : соста: ос: стоя: дин		: : ных : общий: лик-		: : мероприятия							
: : :		: Кадастров. оценка		: : а		: : : : : : : : : ТЛУ		: : : : : : : : : ТЛУ		: : сеч.: га		: : выдел: вляющ: ти: стар.		: : дер.: : вида:									
: 1	: 2	: 3	: 4	: 5	: 6	: 7	: 8	: 9	: 10	: 11	: 12	: 13	: 14	: 15	: 16	: 17	: 18	: 19	: 20	: 21	: 22	: 23	: 24
34	2.5	50ЛС2В20С1Е+С	1	22	ОЛС	45	21	20	5	4	1	ЕКИС	0.6	16	40	20	4	5			5		
					Б	65	24	22				СЗ				8	2						
					ОС		24	24								8	4						
					Е		22	22								4	1						
					С																		
					подрост: 10Е (10) 1 м, 0.5 тыс.шт/га																		
35	1.3	4В40С10ЛС1Е+С	1	20	Б	55	20	18	6	3	1	СКИС	0.6	13	16.9	6.8	2						
					ОС		22	20				СЗ				6.7	3						
					ОЛС		18	16								1.7	4						
					Е		17	16								1.7	1						
					С																		
36	5.7	2В20С20ЛС3Е1С	1	25	Б	75	24	26	8	4	1	ЕКИС	0.6	19	108.3	21.7	3	5.7			17.1		
					ОС	75	27	40				СЗ				21.7	4						
					ОЛС	55	22	22								21.7	4						
					Е	75	25	28								32.4	1						
					С		26	26								10.8	1						
					подрост: 10Е (30) 3 м, 2.5 тыс.шт/га																		
					Особенности: Полнота неравномерная																		
37	3.4	6В20С2С+Е	1	25	Б	55	25	24	6	3	1А	СКИС	0.7	22	74.8	44.8	2						
					ОС		26	28				СЗ				15	3						
					С		25	24								15	1						
					Е																		
					подрост: 10Е (25) 3 м, 2 тыс.шт/га																		
					Итого по категории																		
141.0															2186		36		122	67			
					По составляющим породам																		
																С	508						
																Е	254						
																Б	914						
																ОС	325						
																ОЛС	173						
																ИВД	12						

2-е Судайское уч. лес-во

Категория защитности:

Квартал 167

1	2	3	4	5	6	7	8	9	10	11	12	13	14	15	16	17	18	19	20	21	22	23	24
: N	: Пло-	: Состав. Подр. Подл.	: Я: Вы-	: Эле-	: Воз: Вы-	: Ди: Кл. Гр. Бо:	Тип	: Полн: Запас сырораст.	: Кл. Запас на выделе, дес. кбм:	:	:	:	:	:	:	:	:	:	:	:	:	:	:
: вы-	: щадь, : Покров, почва, ре-	: Р: со-	: мент:	:	: ам: во: во: ни:	:	: ота : леса, дес. кбм	: то: -----:	:	:	:	:	:	:	:	:	:	:	:	:	:	:	:
: де-	: льеф, особ. выд. Про:	: У: та	:	: ра	: со-: ет: зр: зр: те:	леса	: ----: -----: ва: су- : ре- : еди-: захлавлен. : Хозяйственные	:	:	:	:	:	:	:	:	:	:	:	:	:	:	:	:
: ла	: га : исхожд. Кат. земель:	: С: Яр	: ле-	:	: р : ас: ас: т :	:	: Сумм: на : общий: по : рн: хо- : : нич-: -----:	:	:	:	:	:	:	:	:	:	:	:	:	:	:	:	:
:	: Хар. лесн. культур:	: ус	: са	: ст	: та : : та: та: :	:	: а пл: 1 : на : соста: ос: стоя: дин : ных : общий: лик-: мероприятия	:	:	:	:	:	:	:	:	:	:	:	:	:	:	:	:
:	: Кадастров. оценка :	: а	:	:	: : : : : : : : ТЛУ	:	: сеч.: га : выдел: вляющ: ти: стар. : дер. : : вида:	:	:	:	:	:	:	:	:	:	:	:	:	:	:	:	:

Итого по кварталу
 152.0
 По составляющим породам

2429	36	122	67
С	575		
Е	278		
Б	1012		
ОС	343		
ОЛС	209		
ИВД	12		

		: N :Пло- :Состав.Подр.Подл.:Я:Вы- :Эле-:Воз:Вы-:Ди:Кл.Гр.Бо: Тип :Полн:Запас сырораст. :Кл. Запас на выделе, дес.кбм:																					
		:вы-:щадь, :Покров,почва, ре-:Р:со- :мент: : :ам:во:во:ни: :ота : леса, дес.кбм :то:-----:																					
		:де-: :льеф,особ.выд.Про:У:та : :ра :со-:ет:зр:зр:те: леса :----:-----:ва:су- :ре- :еди-:захлавлен.:Хозяйственные																					
		:ла : га :исхожд.Кат.земель:С:Яр :ле- : : :р :ас:ас:т : :Сумм: на :общий:по :рн:хо- : :нич-:-----:																					
		: : :Хар.лесн. культур: :ус :са :ст :та : :та:та: : :а пл: 1 :на :соста:ос:стоя:дин :ных :общий:лик-:мероприятия																					
		: : :Кадастров.оценка : :а : : : : : : : ТЛУ :сеч.: га :выдел:вляющ:ти:стар. :дер.: :вида:																					
: 1 :	: 2 :	: 3	: 4:	: 5 :	: 6 :	: 7 :	: 8 :	: 9:	:10:	:11:	:12:	: 13 :	: 14 :	: 15 :	: 16 :	: 17 :	:18:	: 19 :	: 20 :	: 21 :	: 22 :	: 23 :	: 24 :
7	1.0	3В30ЛС10С2С1Е	1	17	Б	45	17	16	5	2	1	СКИС	0.6	11	11	3.3	3						
					ОЛС		15	14				СЗ				3.3	4						
					ОС		17	16								1.1	3						
					С	75	20	22								2.2	1						
					Е		19	20								1.1	1						
		Особенности: Полнота неравномерная																					
10	1.0	4Б20С20ЛС2Е+С	1	19	Б	55	19	18	6	2	1	СКИС	0.7	13	13	5.2	2						
					ОС		20	24				СЗ				2.6	3						
					ОЛС		18	16								2.6	4						
					Е		18	16								2.6	1						
					С																		
		подрост: 10Е (20) 1.5 м, 1.5 тыс.шт/га																					
		Особенности: Состав неоднородный, Полнота неравномерная																					
11	3.0	4Б10С20ЛС2С1Е	1	17	Б	45	17	16	5	2	1	СКИС	0.7	12	36	14.4	2						
					ОС		18	18				СЗ				3.6	3						
					ОЛС		16	12								7.2	4						
					С		18	18								7.2	1						
					Е		16	14								3.6	1						
		подрост: 10Е (30) 2 м, 2 тыс.шт/га																					
		Особенности: Состав неоднородный, Полнота неравномерная																					
13	0.5	5Б30С2Е+С	1	18	Б	45	18	16	5	2	1	СКИС	0.6	11	5.5	2.8	2						
					ОС		18	18				СЗ				1.6	3						
					Е		16	16								1.1	1						
					С																		
		Особенности: Состав неоднородный, Полнота неравномерная																					
16	0.4	6Б10С2С1Е	1	18	Б	45	18	16	5	2	1	СКИС	0.7	16	6.4	3.9	2						
					ОС		18	16				СЗ				0.6	3						
					С		18	16								1.3	1						
					Е		16	16								0.6	1						
		Особенности: Полнота неравномерная, Состав неоднородный																					

: N :Пло- :Состав.Подр.Подл.:Я:Вы- :Эле-:Воз:Вы-:Ди:Кл.Гр.Бо: Тип :Полн:Запас сырораст. :Кл. Запас на выделе, дес.кбм: :
:вы-:щадь, :Покров,почва, ре-:Р:со- :мент: : : :ам:во:во:ни: :ота : леса, дес.кбм :то:-----:
:де-: :льеф, особ.выд.Про:У:та : : :ра :со-:ет:зр:зр:те: леса :----:-----:ва:су- :ре- :еди-:захлавлен.:Хозяйственные :
:ла : га :исхожд.Кат.земель:С:Яр :ле- : : :р :ас:ас:т : :Сумм: на :общий:по :рн:хо- : : :нич-:-----:
: : :Хар.лесн. культур: :ус :са :ст :та : :та:та: : :а пл: 1 :на :соста:ос:стоя:дин :ных :общий:лик-:мероприятия :
: : :Кадастров.оценка : :а : : : : : : : : ТЛУ :сеч.: га :выдел:вляющ:ти:стар. :дер.: :вида: :

: 1 : 2 : : 3 :4: 5 : 6 : 7 : 8 : 9:10:11:12: 13 : 14 : 15 : 16 : 17 :18: 19 : 20 : 21 : 22 : 23 : 24 : :

25 5.6 5Б20ЛС10С1С1Е 1 18 Б 55 19 16 6 2 1 СКИС 0.7 13 72.8 36.3 2
ОЛС 17 14 СЗ 14.6 4
ОС 19 18 7.3 3
С 19 20 7.3 1
Е 17 16 7.3 1

подрост: 10Е (30) 2 м, 1.5 тыс.шт/га
Особенности: Состав неоднородный, Полнота неравномерная

28 6.6 6Б20С20ЛС+С,Е 1 17 Б 45 17 16 5 2 1 СКИС 0.7 12 79.2 47.6 2
ОС 17 18 СЗ 15.8 3
ОЛС 16 14 15.8 4
С
Е

подрост: 10Е (30) 2 м, 2 тыс.шт/га
Особенности: Состав неоднородный, Полнота неравномерная

34 0.8 4Б20С20ЛС2Е+С 1 19 Б 55 19 18 6 2 1 СКИС 0.7 13 10.4 4.1 2
ОС 20 24 СЗ 2.1 3
ОЛС 18 16 2.1 4
Е 18 16 2.1 1
С

подрост: 10Е (30) 2 м, 1.5 тыс.шт/га
Особенности: Полнота неравномерная, Состав неоднородный

35 0.3 7Б20С1Е+С 1 24 Б 75 24 24 8 4 1 СКИС 0.6 18 5.4 3.8 2
ОС 25 28 СЗ 1.1 3
Е 20 26 0.5 1
С

подрост: 10Е (10) 1 м, 1 тыс.шт/га
Особенности: Полнота неравномерная

36 0.3 7Б20С1Е+С 1 24 Б 75 24 24 8 4 1 СКИС 0.6 18 5.4 3.8 2
ОС 25 28 СЗ 1.1 3
Е 20 26 0.5 1
С

подрост: 10Е (10) 1 м, 1 тыс.шт/га
Особенности: Полнота неравномерная

2-е Судайское уч. лес-во

Категория защитности: Защитные полосы вдоль авт. и жел. дорог

Квартал 170

: N	: Пло-	: Состав. Подр. Подл. : Я: Вы-	: Эле-	: Воз: Вы-	: Ди: Кл. Гр. Бо:	Тип	: Полн: Запас сырораст.	: Кл. Запас на выделе, дес. кбм:	:
: вы-	: щадь, : Покров, почва, ре-	: Р: со-	: мент:	:	: ам: во: во: ни:	:	: ота : леса, дес. кбм	: то: -----:	:
: де-	: льеф, особ. выд. Про: У: та	:	: ра	: со-	: ет: зр: зр: те:	леса	: ----: -----:	: ва: су- : ре- : еди- : захлавлен. : Хозяйственные	:
: ла	: га : исхожд. Кат. земель: С: Яр	: ле-	:	: р	: ас: ас: т	:	: Сумм: на : общий: по	: рн: хо- : : нич-: -----:	:
:	: Хар. лесн. культур: : ус	: са	: ст	: та	: : та: та: :	:	: а пл: 1 : на : соста: ос: стоя: дин	: ных : общий: лик- : мероприятия	:
:	: Кадастров. оценка : : а	:	:	:	: : : : : ТЛУ	:	: сеч.: га : выдел: вляющ: ти: стар.	: дер.: : вида:	:

: 1	: 2	:	3	: 4: 5	: 6	: 7	: 8	: 9: 10: 11: 12:	13	: 14	: 15	: 16	: 17	: 18: 19	: 20	: 21	: 22	: 23	: 24	:
-----	-----	---	---	--------	-----	-----	-----	------------------	----	------	------	------	------	----------	------	------	------	------	------	---

37	0.5	Культуры лесные																				
		5С2ЕЗВ	1	12	С	39	13	12	2	1	2	СКИС	0.7	13	6.5	3.2						
					Е	40	9	10				СЗ				1.3						
					Б	40	14	12								2						
		год создания л/к 1975, состояние Хорошие																				
		Итого по категории																				
	20.0														252							
		По составляющим породам																				
															С	21						
															Е	21						
															Б	127						
															ОС	37						
															ОЛС	46						

2-е Судайское уч. лес-во

Категория защитности: Эксплуатационные леса

Квартал 170

		: N :Пло- :Состав.Подр.Подл.:Я:Вы- :Эле-:Воз:Вы-:Ди:Кл.Гр.Бо: Тип :Полн:Запас сырораст. :Кл. Запас на выделе, дес.кбм:																					
		:вы-:щадь,:Покров,почва,ре-:Р:со :мент: : : :ам:во:во:ни: :ота : леса, дес.кбм :то:-----:																					
		:де-: :льеф,особ.выд.Про:У:та : : :ра :со-:ет:зр:зр:те: леса :-----:ва:су- :ре- :еди-:захлавлен.:Хозяйственные																					
		:ла : га :исхожд.Кат.земель:С:Яр :ле- : : :р :ас:ас:т : :Сумм: на :общий:по :рн:хо- : :нич-:-----:																					
		: : :Хар.лесн. культур: :ус :са :ст :та : :та:та: : :а пл: 1 :на :соста:ос:стоя:дин :ных :общий:лик-:мероприятия																					
		: : :Кадастров.оценка : :а : : : : : : : : : ТЛУ :сеч.: га :выдел:вляющ:ти:стар. :дер.: :вида:																					
: 1 :	: 2 :	: 3 :	: 4 :	: 5 :	: 6 :	: 7 :	: 8 :	: 9 :	: 10 :	: 11 :	: 12 :	: 13 :	: 14 :	: 15 :	: 16 :	: 17 :	: 18 :	: 19 :	: 20 :	: 21 :	: 22 :	: 23 :	: 24 :
1	1.7	4В30С2Е1С	1	22	В	55	22	22	6	3	1	СКИС	0.6	17	28.9	11.5	2						
					ОС		24	28				СЗ				8.7	3						
					Е		19	18								5.8	1						
					С		24	26								2.9	1						
		подрост: 10Е (30) 3 м, 3 тыс.шт/га																					
		Особенности: Состав неоднородный, Полнота неравномерная																					
2	0.6	4В40С2ОЛС+С,Е	1	19	В	65	19	16	7	4	2	СКИС	0.5	10	6	2.4	2						
					ОС		20	20				СЗ				2.4	3						
					ОЛС		18	16								1.2	4						
					С																		
					Е																		
		Особенности: Тлу варьирует, Состав неоднородный, Полнота неравномерная																					
3	4.3	5В20С2С1Е	1	24	В	65	23	24	7	4	1	СКИС	0.7	20	86	43	2						
					ОС		26	28				СЗ				17.2	3						
					С		25	26								17.2	1						
					Е		20	20								8.6	1						
		подрост: 10Е (30) 2 м, 1 тыс.шт/га																					
		Особенности: Состав неоднородный, Полнота неравномерная																					
4	0.8	4С3Е2В1ОС	1	24	С	85	24	28	5	4	2	СКИС	0.6	25	20	8	1	0.8				0.8	
					Е		23	26				СЗ				6	1						
					В		24	26								4	2						
					ОС		24	28								2	3						
		подрост: 10Е (30) 2.5 м, 2 тыс.шт/га																					
		Особенности: Состав неоднородный, Полнота неравномерная																					
		Селекционная оценка: Нормальные																					
5	1.8	3В20ЛС20С2С1Е	1	10	В	25	10	10	3	2	1	СКИС	0.8	6	10.8	3.1	2						
					ОЛС		9	8				СЗ				2.2	4						
					ОС		11	10								2.2	2						
					С	45	11	10								2.2	1						
					Е		9	8								1.1	1						
		подрост: 10Е (15) 1.5 м, 3 тыс.шт/га																					
		Особенности: Состав неоднородный, Полнота неравномерная																					

: N		: Пло-		: Состав. Подр. Подл. : Я: Вы-		: Эле-		: Воз: Вы-		: Ди: Кл. Гр. Бо:		: Тип		: Полн: Запас сырораст.		: Кл. Запас на выделе, дес. кбм:			
: вы-		: щадь,		: Покров, почва, ре-		: Р: со-		: мент:		: ам: во: во: ни:		: ота		: леса,		: дес. кбм		: то:-----:	
: де-		: льеф, особ. выд. Про:		: У: та		: ра		: со-		: ет: зр: зр: те:		: леса		: ----:		: ва: су-		: ре- : еди- : захлавлен. : Хозяйственные	
: ла		: га		: исхожд. Кат. земель:		: С: Яр		: ле-		: : : : р		: ас: ас: т		: : Сумм:		: на		: : общий: по	
: :		: Хар. лесн. культур:		: ус		: са		: ст		: та		: : та: та:		: : а пл:		: 1		: : на	
: :		: Кадастров. оценка		: : а		: :		: :		: :		: : ТЛУ		: : сеч.:		: га		: : выдел: вляющ:	
: 1		: 2		: 3		: 4: 5		: 6		: 7		: 8		: 9: 10: 11: 12:		: 13		: 14	
: 15		: 16		: 17		: 18:		: 19		: 20		: 21		: 22		: 23		: 24	
6	12.8	4С2Е3В1ОС	1	23	С	70	24	26	4	3	1	СКИС	0.7	28	358.4	143.4	1		
					Е		20	22				СЗ				71.7	1		
					Б		23	24								107.5	2		
					ОС		24	28								35.8	3		
подрост: 10Е (30) 3 м, 3 тыс. шт/га																			
Особенности: Тлу варьирует, Полнота неравномерная, Состав неоднородный																			
Селекционная оценка: Нормальные																			
8	2.2	4С3Е2В1ОС	1	24	С	85	24	28	5	4	2	СКИС	0.6	26	57.2	22.9	1		
					Е		23	26				СЗ				17.2	1		
					Б		24	26								11.4	2		
					ОС		25	28								5.7	1		
подрост: 10Е (30) 2.5 м, 2 тыс. шт/га																			
Особенности: Тлу варьирует, Состав неоднородный, Полнота неравномерная																			
Селекционная оценка: Нормальные																			
9	2.8	4Е3С3В+ОС	1	24	Е	75	23	24	4	3	1	ЕКИС	0.7	29	81.2	32.4	1		
					С		24	28				СЗ				24.4	1		
					Б		24	24								24.4	2		
					ОС														
подрост: 10Е (30) 3 м, 2 тыс. шт/га																			
Особенности: Полнота неравномерная, Состав неоднородный																			
Селекционная оценка: Нормальные																			
12	3.1	3С2Е5В+ОС	1	22	С	75	23	24	4	3	1	СКИС	0.7	27	83.7	25.1	1		
					Е		20	20				СЗ				16.7	1		
					Б		22	22								41.9	2		
					ОС														
подрост: 10Е (30) 3 м, 3 тыс. шт/га																			
Особенности: Состав неоднородный, Полнота неравномерная, Тлу варьирует																			
Селекционная оценка: Нормальные																			

: N : Пло- : Состав. Подр. Подл. : Я: Вы- : Эле- : Воз: Вы- : Ди: Кл. Гр. Бо: Тип : Полн: Запас сырораст. : Кл. Запас на выделе, дес. кбм: :
: вы- : щадь, : Покров, почва, ре- : Р: со- : мент: : : ам: во: во: ни: : ота : леса, дес. кбм : то: ----- :
: де- : : льеф, особ. выд. Про: У: та : : ра : со- : ет: зр: зр: те: леса : ---- : ----- : ва: су- : ре- : еди- : захлавлен. : Хозяйственные :
: ла : га : исхожд. Кат. земель: С: Яр : ле- : : : р: ас: ас: т : : Сумм: на : общий: по : рн: хо- : : : нич- : ----- : :
: : : Хар. лесн. культур: : ус : са : ст : та : : та: та: : : а пл: 1 : на : соста: ос: стоя: дин : ных : общий: лик- : мероприя :
: : : Кадастров. оценка : : а : : : : : : : : ТЛУ : сеч.: га : выдел: вляющ: ти: стар. : дер.: : вида: :

: 1 : 2 : : 3 : 4: 5 : 6 : 7 : 8 : 9:10:11:12: 13 : 14 : 15 : 16 : 17 : 18: 19 : 20 : 21 : 22 : 23 : 24 : :

14 4.1 3С2Е5В+ОС 1 22 С 75 23 24 4 3 1 СКИС 0.7 26 106.6 32 1
Е 20 20 СЗ 21.3 1
Б 22 22 53.3 3
ОС

подрост: 10Е (30) 3 м, 3 тыс. шт/га

Особенности: Полнота неравномерная, Состав неоднородный

Селекционная оценка: Нормальные

15 1.2 4В2ОЛС2ОС2Е 1 4 Б 10 4 2 1 1 2 ЕКИС 0.7 1.5 1.8 0.6 Осветлен. 2 оч.
ОЛС 0.4 30%
ОС 0.4
Е 35 3 4 0.4

17 10.3 4В2ОС3С1Е 1 23 Б 65 23 24 7 4 1 СКИС 0.7 20 206 82.4 2
ОС 24 28 СЗ 41.2 3
С 24 28 61.8 1
Е 21 22 20.6 1

подрост: 10Е (35) 3 м, 2 тыс. шт/га

Особенности: Полнота неравномерная, Состав неоднородный

18 2.6 5В4ОС1Е 1 3 Б 10 3 4 1 1 2 СКИС 0.9 2 5.2 2.6 Осветлен. 2 оч.
ОС 2.1 35%
Е 25 2 4 0.5

19 0.7 6В2ОС1ОЛС1С+Е 1 19 Б 55 19 18 6 3 1 СКИС 0.7 16 11.2 6.8 2
ОС 19 18 СЗ 2.2 3
ОЛС 17 16 1.1 4
С 18 16 1.1 1
Е

Особенности: Полнота неравномерная

20 1.3 5В3ОЛС1Е1С 1 16 Б 45 17 16 5 2 1 СКИС 0.7 11 14.3 7.2 2
ОЛС 15 12 СЗ 4.3 4
Е 15 16 1.4 1
С 17 16 1.4 1

Особенности: Полнота неравномерная

2-е Судайское уч. лес-во

Категория защитности: Эксплуатационные леса

Квартал 170

№	Площадь	Состав	Подр.	Подл.	Я.Вы-	Эле-	Воз:	Вы-	Ди:	Кл.	Гр.	Бо:	Тип	Полн:	Запас	сырораст.	Кл.	Запас	на выделе,	дес.кбм:			
вы-	щадь,	Покров,	почва,	ре-	Р:со-	мент:	:	ам:	во:	во:	ни:	:	ота	леса,	дес.кбм	то:	ва:	су-	ре-	еди-	захламлен.	Хозяйственные	
де-	льеф,	особ.выд.	Про:	У:та	:ра	:со-	ет:	зр:	зр:	те:	леса	:	Сумм:	на	общий:	по	рн:	хо-	:	нич-	-----	:	
ла	га	исхожд.	Кат.	земель:	С:Яр	:ле-	:	:р	:ас:	ас:	т	:	а пл:	1	на	соста:	ос:	стоя:	дин	ных	общий:	лик-	мероприятия
:	:	Хар.лесн.	культур:	ус	:са	:ст	:та	:та:	:та:	:	:	:	а пл:	1	на	соста:	ос:	стоя:	дин	ных	общий:	лик-	мероприятия
:	:	Кадастров.	оценка	:а	:	:	:	:	:	:	:	ТЛУ	сеч.:	га	выдел:	вляющ:	ти:	стар.	:	дер.:	:	вида:	:

1	2	3	4	5	6	7	8	9	10	11	12	13	14	15	16	17	18	19	20	21	22	23	24
---	---	---	---	---	---	---	---	---	----	----	----	----	----	----	----	----	----	----	----	----	----	----	----

21	5.6	4С2Е4В+ОС	1	22	С	85	23	28	5	4	2	СКИС	0.7	28	156.8	62.7	1						
					Е		20		22			СЗ				31.4	1						
					В		23		24							62.7	2						
					ОС																		

подрост: 10Е (30) 3 м, 3 тыс.шт/га
 Особенности: Полнота неравномерная, Состав неоднородный, Тлу варьирует
 Селекционная оценка: Нормальные

22	1.0	10В	1	22	В	55	22	22	6	3	1	СКИС	0.8	22	22	22	1						
												СЗ											

подрост: 10Е (35) 3 м, 4 тыс.шт/га

23	1.9	6С4В	1	22	С	55	22	20	3	2	1	СКИС	0.8	30	57	34.2	1						Проходн.1 оч. 20%
					В		22	18				СЗ				22.8	2						

подрост: 10Е (30) 2 м, 3 тыс.шт/га
 Особенности: Полнота неравномерная, Состав неоднородный, Тлу варьирует

24	2.1	6В4ОЛС+ОС,Е,С	1	16	В	45	17	16	5	2	1	СКИС	0.7	11	23.1	13.9	2						
					ОЛС		15	12				СЗ				9.2	4						
					ОС																		
					Е																		
					С																		

подрост: 10Е (30) 2 м, 2 тыс.шт/га
 Особенности: Полнота неравномерная, Состав неоднородный

26	10.3	5В2ОС2ОЛС1Е	1	3	В	5	3	2	1	1	2	ЕКИС	0.9	2	20.6	10.3							
					ОС							СЗ				4.1							
					ОЛС											4.1							
					Е	30	3	4								2.1							

27	1.2	4Е1СЗВ2ОС	1	24	Е	85	23	24	5	4	2	ЕЧ	0.5	22	26.4	10.6	1	1.2				2.4	
					С		25	28				ВЗ				2.6	1						
					В		24	24								7.9	2						
					ОС		25	28								5.3	3						

подрост: 10Е (30) 2 м, 2.5 тыс.шт/га
 Особенности: Состав неоднородный, Полнота неравномерная
 Селекционная оценка: Нормальные

2-е Судайское уч. лес-во

Категория защитности:

Квартал 170

1	2	3	4	5	6	7	8	9	10	11	12	13	14	15	16	17	18	19	20	21	22	23	24
N	Пло-	Состав. Подр. Подл.	Я:Вы-	Эле-	Воз:Вы-	Ди:Кл. Гр. Бо:	Тип	Полн:Запас сырораст.	Кл. Запас на выделе, дес.кбм:														
вы-	щадь, Покров, почва, ре-	Р:со-	мент:		ам:во:во:ни:			ота : леса, дес.кбм	то:-----:														
де-	льеф, особ. выд. Про:	У:та		ра	со-:ет:зр:зр:те:	леса	----	ва:су- :ре- :еди-:захлавлен. :Хозяйственные															
ла	га	исхожд. Кат. земель:	С:Яр	ле-		р :ас:ас:т :		Сумм: на :общий:по	рн:хо- : :нич-:-----:														
		Хар. лесн. культур:	ус	са	ст :та :	та:та: :		а пл: 1 :на :соста:ос:стоя:дин	ных :общий:лик-:мероприятия														
		Кадастров. оценка :	а					сеч.: га :выдел:вляющ:ти:стар.	:дер.: :вида:														

Итого по кварталу
 106.0
 По составляющим породам

1831	2	3
С 477		
Е 328		
Б 768		
ОС 185		
ОЛС 73		

		: N : Пло- : Состав. Подр. Подл. : Я: Вы- : Эле- : Воз: Вы- : Ди: Кл. Гр. Бо: Тип : Полн: Запас сырораст. : Кл. Запас на выделе, дес. кбм:																					
		: вы- : щадь, : Покров, почва, ре- : Р: со- : мент: : : ам: во: во: ни: : ота : леса, дес. кбм : то: -----:																					
		: де- : : льеф, особ. выд. Про: У: та : : ра : со- : ет: зр: зр: те: леса : ----: -----: ва: су- : ре- : еди- : захлавлен. : Хозяйственные																					
		: ла : га : исхожд. Кат. земель: С: Яр : ле- : : : р: ас: ас: т : : Сумм: на : общий: по : рн: хо- : : : нич- : -----:																					
		: : : Хар. лесн. культур: : ус : са : ст : та : : та: та: : : а пл: 1 : на : соста: ос: стоя: дин : ных : общий: лик- : мероприя																					
		: : : Кадастров. оценка : : а : : : : : : : : ТЛУ : сеч.: га : выдел: вляющ: ти: стар. : дер.: : вида:																					
: 1 :	: 2 :	: 3 :	: 4 :	: 5 :	: 6 :	: 7 :	: 8 :	: 9 :	: 10 :	: 11 :	: 12 :	: 13 :	: 14 :	: 15 :	: 16 :	: 17 :	: 18 :	: 19 :	: 20 :	: 21 :	: 22 :	: 23 :	: 24 :
1	2.0	50ЛС2В3Е	1	18	ОЛС	45	17	16	5	4	1	ЕКИС	0.6	11	22	11	4						
					Б		18	16				СЗ				4.4	1						
					Е	60	18	18								6.6	1						
		подрост: 10Е (15) 1.5 м, 0.5 тыс. шт/га																					
		Особенности: Состав неоднородный, Полнота неравномерная																					
2	20.3	6Б4Е+С, ОС	1	25	Б	75	25	24	8	4	1	ЕКИС	0.7	22	446.6	268	2	20.3					
					Е		24	28				СЗ				178.6	1						
					С																		
					ОС																		
		подрост: 10Е (30) 3 м, 3 тыс. шт/га																					
		Особенности: Полнота неравномерная, Состав неоднородный																					
3	5.2	7ЕЗВ+ОС, С, ОЛС	1	17	Е	50	16	16	3	2	2	ЕКИС	0.6	16	83.2	58.2	1	5.2				5.2	
					Б		19	16				СЗ				25	1						
					ОС																		
					С																		
					ОЛС																		
		подрост: 10Е (10) 2 м, 0.5 тыс. шт/га																					
		Особенности: Состав неоднородный, Полнота неравномерная																					
4	5.9	Культуры лесные																					
		10Е	1	5	Е	26	5	6	2	1	1	ЕКИС	0.4	2	11.8	11.8							
												СЗ											
		5Б2ОЛС2ИВД1Е	2	11	Б	25	11	6					0.6	5	29.5	14.7							
					ОЛС											5.9							
					ИВД											5.9							
					Е	50	11	12								3							
		год создания л/к 1988, состояние Удовлетворительные																					
		Особенности: Полнота неравномерная, Тлу варьирует, Бонитет варьирует, Состав неоднородный																					
5	4.5	8В1Е1С	1	25	Б	75	25	24	8	4	1	ЕКИС	0.7	22	99	79.2	2						
					Е		24	28				СЗ				9.9	1						
					С		25	28								9.9	1						
		подрост: 10Е (35) 4 м, 3 тыс. шт/га																					
		Особенности: Полнота неравномерная																					

		: N : Пло- : Состав. Подр. Подл. : Я: Вы- : Эле- : Воз: Вы- : Ди: Кл. Гр. Бо: Тип : Полн: Запас сырораст. : Кл. Запас на выделе, дес. кбм:																					
		: вы- : щадь, : Покров, почва, ре- : Р: со- : мент: : : ам: во: во: ни: : ота : леса, дес. кбм : то: -----:																					
		: де- : : льеф, особ. выд. Про: У: та : : ра : со- : ет: зр: зр: те: леса : ----: -----: ва: су- : ре- : еди- : захлавлен. : Хозяйственные																					
		: ла : га : исхожд. Кат. земель: С: Яр : ле- : : : р : ас: ас: т : : Сумм: на : общий: по : рн: хо- : : : нич- : -----:																					
		: : : Хар. лесн. культур: : ус : са : ст : та : : та: та: : : а пл: 1 : на : соста: ос: стоя: дин : ных : общий: лик- : мероприятия																					
		: : : Кадастров. оценка : : а : : : : : : : : ТЛУ : сеч.: га : выдел: вляющ: ти: стар. : дер.: : вида:																					
1	2	3	4	5	6	7	8	9	10	11	12	13	14	15	16	17	18	19	20	21	22	23	24
6	1.5	Вырубка																					Лес. культуры РТК 2
												1	СКИС СЗ										
		год вырубки 2012, количество пней 600, в том числе пней сосны 300, диаметр пней 30																					
7	1.2	7Б2С1Е	1	25	Б	75	25	24	8	4	1	СКИС СЗ	0.7	22	26.4	18.5	1						
					С			25	28								5.3	1					
					Е			24	28								2.6	1					
		подрост: 10Е (35) 4 м, 3 тыс. шт/га																					
		Особенности: Полнота неравномерная, Тлу варьирует, Состав неоднородный																					
8	4.5	Культуры несомкнувш. Несомкн. к. непокр. пл. 10Е																					Уход за культ.
					Е	4						1	ЕКИС СЗ	82									
		Естеств. возобновл. 4Б3ОЛСЗИВД																					
			3		Б	5	3	2								0.5							
					ОЛС ИВД																		
		год создания л/к 2010, Вспашка борозд., Посадка ручная, расстояние между рядами 5 м, расстояние в ряду 0.6 м, 3 тыс. шт/га, состояние Удовлетворительные																					
9	2.6	6С3Е1В+ОС	1	25	С	85	26	28	5	4	1	СКИС СЗ	0.6	28	72.8	43.7	1	2.6				5.2	
					Е		24	28									21.8	1					
					Б		25	24									7.3	2					
					ОС																		
		подрост: 10Е (30) 3 м, 2.5 тыс. шт/га																					
		Особенности: Полнота неравномерная																					
		Селекционная оценка: Нормальные																					
10	11.1	4Б2ОС2С2Е+ОЛС	1	25	Б	75	25	24	8	4	1	СКИС СЗ	0.6	19	210.9	84.3	1						
					ОС			27	28								42.2	3					
					С			26	28								42.2	1					
					Е			24	28								42.2	1					
					ОЛС																		
		подрост: 10Е (35) 4 м, 3 тыс. шт/га																					
		Особенности: Состав неоднородный, Полнота неравномерная																					

: N	: Пло-	: Состав. Подр. Подл.	: Я: Вы-	: Эле-	: Воз: Вы-	: Ди: Кл. Гр. Бо:	Тип	: Полн:	Запас сырораст.	: Кл. Запас на выделе, дес. кбм:	:				
: вы-	: щадь,	: Покров, почва, ре-	: Р: со-	: мент:	:	: ам: во: во: ни:		: ота :	леса, дес. кбм	: то: -----:	:				
: де-	: льеф, особ. выд. Про:	: У: та	: ра	: со-	: ет: зр: зр: те:	леса	: -----:	: ва: су-	: ре-	: еди-	: захламлен. : Хозяйственные				
: ла :	га	: исхожд. Кат. земель:	: С: Яр	: ле-	:	: р : ас: ас: т :		: Сумм:	на :	общий: по	: рн: хо- : : нич-: -----:				
:	:	: Хар. лесн. культур:	: ус	: са	: ст	: та :	: та: та: :	: а пл: 1	: на	: соста:	: ос: стоя: дин	: ных : общий: лик-	: мероприятия		
:	:	: Кадастров. оценка :	: а	:	:	:	: : : : ТЛУ	: сеч.:	га	: выдел:	: вляющ: ти: стар.	: дер. : : вида:	:		
:	1 :	2 :	3	: 4: 5	: 6 : 7	: 8 : 9:	10: 11: 12:	13	: 14 :	15 :	16 : 17	: 18: 19	: 20 : 21	: 22 : 23	: 24
11	2.8	3В30ЛС20С2Е	1 7	Б	15 8	6 2 1 1	СКИС	0.6 3	8.4 2.5	2.5					
				ОЛС			СЗ			1.7					
				ОС						1.7					
				Е	35 5	6									
		Особенности: Полнота неравномерная, Тлу варьирует, Состав неоднородный													
12	2.8	4С2Е4Б	1 25	С	85 26	28 5 4 1	СКИС	0.7 31	86.8 34.7 1	17.4 1					
				Е		25 28	СЗ			34.7 2					
				Б		25 24									
		подрост: 10Е (40) 5 м, 4 тыс.шт/га													
		Особенности: Состав неоднородный, Полнота неравномерная													
		Селекционная оценка: Нормальные													
13	1.2	4В30ЛС3Е+Б	1 7	Б	15 7	6 2 1 1	СКИС	0.6 3	3.6 1.4	1.1					
				ОЛС			СЗ			1.1					
				Е	45 6	6									
				Б											
		Особенности: Тлу варьирует, Состав неоднородный, Полнота неравномерная													
14	6.8	6Е1СЗБ	1 24	Е	75 24	24 4 3 1	ЕКИС	0.6 26	176.8 106.1 1	17.7 1					
				С		25 26	СЗ			53 2					
				Б		25 22									
		подрост: 10Е (30) 3 м, 3 тыс.шт/га													
		Особенности: Состав неоднородный, Полнота неравномерная													
		Селекционная оценка: Нормальные													
15	7.4	4В30ЛС3Е	1 22	Б	75 24	22 8 4 1	ЕКИС	0.7 21	155.4 62.2 2	46.6 4					
				ОЛС	45 18	16	СЗ			46.6 1					
				Е	85 24	28									
		подрост: 10Е (35) 4 м, 3 тыс.шт/га													
		Особенности: Состав неоднородный, Полнота неравномерная, Тлу варьирует													
16	2.6	6В3Е1С	1 25	Б	75 25	22 8 4 1	СКИС	0.6 19	49.4 29.7 1	2.6					
				Е		24 24	СЗ			14.8 1					
				С		25 28				4.9 1					
		подрост: 10Е (30) 3 м, 2.5 тыс.шт/га													
		Особенности: Состав неоднородный, Полнота неравномерная													

№	Площадь	Состав	Подр.	Подл.	Я	Вы-	Эле-	Воз-	Вы-	Ди-	Кл.	Гр.	Бо	Тип	Полн	Запас	сырораст.	Кл.	Запас	на выделе, дес.кбм:				
вы-	щадь,	Покров,	почва,	ре-	Р:со-	мент:	:	ам:	во:	во:	ни:				ота	леса,	дес.кбм	то:	-----:					
де-		льеф,	особ.выд.	Про:	У:та		ра	со-	ет:	зр:	зр:	те:	леса		----	----	ва:	су-	ре-	еди-	захламл.	Хозяйственные		
ла	га	исхожд.	Кат.земель:	С:Яр	ле-		р	ас:	ас:	т				Сумм:	на	общий:	по	рн:	хо-	нич-	-----:			
		Хар.лесн.	культур:	ус	са	ст	та	та	та:	та:	та:	та:		а пл:	1	на	соста:	ос:	стоя:	дин	ных	общий:	лик-	мероприятия
		Кадастров.	оценка	:	а								ТЛУ	сеч.:	га	выдел:	вляющ:	ти:	стар.	дер.:		вида:		

	1	2	3	4	5	6	7	8	9	10	11	12	13	14	15	16	17	18	19	20	21	22	23	24
--	---	---	---	---	---	---	---	---	---	----	----	----	----	----	----	----	----	----	----	----	----	----	----	----

17	5.5	Насажд.из подраста 5БЗВ20ЛС	1	2	Е	25	2	2	2	1	3	СКИС	0.6	1	5.5	2.8								
					Б	5	3	2				СЗ				1.6								
					ОЛС											1.1								
		Единичные деревья																						
		6Б1СЗЕ		24	В	75	25	22						3							9.9			
					С		25	24														1.6		
					Е		23	24														5		
		Особенности:	Состав неоднородный, Бонитет варьирует, Тлу варьирует, Полнота неравномерная																					
18	3.8	8С2В+Е	1	25	С	85	25	28	5	4	1	СКИС	0.7	31	117.8	94.2	1	3.8					3.8	
					Б		25	24				СЗ				23.6	2							
					Е																			
		подрост:	10Е (35) 4 м, 3 тыс.шт/га																					
		Особенности:	Полнота неравномерная, Состав неоднородный																					
		Селекционная оценка:	Нормальные																					
19	0.9	6Е1СЗВ	1	24	Е	75	24	28	4	3	1	ЕКИС	0.6	26	23.4	14.1	1							
					С		25	28				СЗ				2.3	1							
					Б		25	24								7	2							
		подрост:	10Е (20) 2 м, 2 тыс.шт/га																					
		Особенности:	Состав неоднородный, Полнота неравномерная, Тлу варьирует, 30-км зона вокруг аэс																					
		Селекционная оценка:	Нормальные																					
20	0.9	9Б1Е+С	1	25	Б	75	25	24	8	4	1	ЕКИС	0.6	19	17.1	15.4	1							
					Е		24	24				СЗ				1.7	1							
					С																			
		подрост:	10Е (35) 4 м, 2.5 тыс.шт/га																					
		Особенности:	Состав неоднородный, Полнота неравномерная, 30-км зона вокруг аэс, Тлу варьирует																					
21	13.2	5Б20ЛС10С2Е	1	22	Б	65	23	22	7	4	1	СКИС	0.6	17	224.4	112.2	1							
					ОЛС	45	18	16				СЗ				44.9	4							
					ОС	65	25	30								22.4	2							
					Е		23	24								44.9	1							
		подрост:	10Е (30) 3 м, 2.5 тыс.шт/га																					
		Особенности:	Состав неоднородный, Полнота неравномерная, Тлу варьирует																					

: N : Пло- : Состав. Подр. Подл. : Я: Вы- : Эле- : Воз: Вы- : Ди: Кл. Гр. Бо: Тип : Полн: Запас сырораст. : Кл. Запас на выделе, дес. кбм: :
: вы- : щадь, : Покров, почва, ре- : Р: со- : мент: : : ам: во: во: ни: : ота : леса, дес. кбм : то: ----- : :
: де- : : льеф, особ. выд. Про: У: та : : ра : со- : ет: зр: зр: те: леса : ----- : ва: су- : ре- : еди- : захлавлен. : Хозяйственные : :
: ла : га : исхожд. Кат. земель: С: Яр : ле- : : : р : ас: ас: т : : Сумм: на : общий: по : рн: хо- : : : нич- : ----- : :
: : : Хар. лесн. культур: : ус : са : ст : та : : та: та: : : а пл: 1 : на : соста: ос: стоя: дин : ных : общий: лик- : мероприя : :
: : : Кадастров. оценка : : а : : : : : : : : ТЛУ : сеч.: га : выдел: вляющ: ти: стар. : дер.: : вида: : :

: 1 : 2 : : 3 : 4: 5 : 6 : 7 : 8 : 9:10:11:12: 13 : 14 : 15 : 16 : 17 : 18: 19 : 20 : 21 : 22 : 23 : 24 : : :

22 1.3 5Б30ЛС10С1Е+С 1 22 Б 65 23 24 7 4 2 СЧ 0.6 17 22.1 11.1 1
ОЛС 45 18 16 В3 6.6 4
ОС 65 24 28 2.2 1
Е 23 24 2.2 1
С

подрост: 10Е (20) 2 м, 1.5 тыс.шт/га

Особенности: Состав неоднородный, Полнота неравномерная, Тлу варьирует

23 0.8 4С3Е3В 1 25 С 90 26 30 5 4 1 СКИС 0.5 23 18.4 7.4 1 0.8 0.8
Е 25 28 С3 5.5 1
Б 25 24 5.5 2

подрост: 10Е (20) 2 м, 1.5 тыс.шт/га

Особенности: Полнота неравномерная, Тлу варьирует, Состав неоднородный

Селекционная оценка: Нормальные

24 0.7 5Б50ЛС+Е 1 7 Б 15 7 6 2 1 1 ЕКИС 0.6 3 2.1 1
ОЛС С3 1.1
Е

Особенности: Состав неоднородный, Полнота неравномерная, Тлу варьирует

25 1.1 3С2Е5В 1 17 С 85 17 20 5 4 4 0.7 20 22 6.6 1 1.1 1.1
Е 16 18 С4 4.4 1
Б 17 16 11 2

подрост: 10Е (20) 1.5 м, 1 тыс.шт/га

Особенности: 30-км зона вокруг аэс, Состав неоднородный, Полнота неравномерная, Тлу варьирует

Селекционная оценка: Минусовые

26 20.5 4С2Е4В 1 17 С 85 17 20 5 4 4 0.7 19 389.5 155.8 1 20.5 20.5
Е 16 18 С4 77.9 1
Б 17 16 155.8 2

подрост: 10Е (20) 1.5 м, 1 тыс.шт/га

Особенности: Тлу варьирует, Полнота неравномерная, Состав неоднородный

Селекционная оценка: Минусовые

		: N :Пло- :Состав.Подр.Подл.:Я:Вы- :Эле-:Воз:Вы-:Ди:Кл.Гр.Бо: Тип :Полн:Запас сырораст. :Кл. Запас на выделе, дес.кбм:																						
		:вы-:щадь, :Покров,почва, ре-:Р:со :мент: : :ам:во:во:ни: :ота : леса, дес.кбм :то:-----																						
		:де-: :льеф,особ.выд.Про:У:та : :ра :со-:ет:зр:зр:те: леса :-----:ва:су- :ре- :еди-:захлавлен.:Хозяйственные																						
		:ла : га :исхожд.Кат.земель:С:Яр :ле- : : :р :ас:ас:т : :Сумм: на :общий:по :рн:хо- : :нич-:-----																						
		: : :Хар.лесн. культур: :ус :са :ст :та : :та:та: : : :а пл: 1 :на :соста:ос:стоя:дин :ных :общий:лик-:мероприятия																						
		: : :Кадастров.оценка : :а : : : : : : : : ТЛУ :сеч.: га :выдел:вляющ:ти:стар. :дер.: :вида:																						

: 1	: 2	: 3	: 4	: 5	: 6	: 7	: 8	: 9	: 10	: 11	: 12	: 13	: 14	: 15	: 16	: 17	: 18	: 19	: 20	: 21	: 22	: 23	: 24	:

27	3.4	4С2Е4В	1	16	С	85	16	20	5	4	4		0.7	18	61.2	24.5	1							
					Е		16	18				С4				12.2	1							
					Б		17	16								24.5	2							
					подрост: 10Е (20) 1.5 м, 1 тыс.шт/га																			
					Особенности: Состав неоднородный, Полнота неравномерная, Тлу варьирует, 30-км зона вокруг аэс																			
					Селекционная оценка: Минусовые																			
28	4.6	8В2С	1	13	Б	65	13	12	7	4	4		0.5	6	27.6	22.1	3							
					С		14	14				С5				5.5	1							
					Особенности: Состав неоднородный, Полнота неравномерная, Тлу варьирует																			
29	1.7	4В3ОЛСЗИВД+Е	1	7	Б	15	7	6	2	1	1	ЕКИС	0.7	3.5	6	2.4								
					ОЛС							С3				1.8								
					ИВД											1.8								
					Е																			
					Особенности: Состав неоднородный, Полнота неравномерная, Тлу варьирует																			
30	1.2	3С2Е5В	1	16	С	85	16	20	5	4	4		0.6	17	20.4	6.1	1	1.2						1.2
					Е		16	18				С5				4.1	1							
					Б		17	16								10.2	2							
					подрост: 10Е (30) 2 м, 1.5 тыс.шт/га																			
					Особенности: Состав неоднородный, Полнота неравномерная, Тлу варьирует, 30-км зона вокруг аэс																			
					Селекционная оценка: Минусовые																			
		Итого по категории																						
142.0															2440		58		16		40			
		По составляющим породам																						
																С	461							
																Е	692							
																Б	1088							
																ОС	68							
																ОЛС	123							
																ИВД	8							
		Итого по кварталу																						
142.0															2440		58		16		40			

: N		: Пло-		: Состав. Подр. Подл. : Я: Вы-		: Эле-		: Воз: Вы-		: Ди: Кл. Гр. Бо:		: Тип		: Полн: Запас сырораст.		: Кл. Запас на выделе, дес. кбм:		:							
: вы-		: щадь,		: Покров, почва, ре-		: Р: со-		: мент:		: ам: во: во: ни:		: ота		: леса, дес. кбм		: то:		:							
: де-		: льеф, особ. выд. Про:		: У: та		: ра		: со-		: ет: зр: зр: те:		: леса		: ва: су-		: ре-		: еди-: захлавлен. : Хозяйственные							
: ла		: га		: исхожд. Кат. земель: С: Яр		: ле-		: ас: ас: т		: Сумм:		: на		: общий: по		: рн: хо-		: ниц-: -----:							
: :		: Хар. лесн. культур:		: ус		: са		: ст: та		: та: та:		: а пл: 1		: на		: соста: ос: стоя: дин		: ных : общий: лик-: мероприятия							
: :		: Кадастров. оценка		: а		: :		: :		: :		: ТЛУ		: сеч.: га		: выдел: вляющ: ти: стар.		: дер.: : вида:							
: 1	: 2	:	3	:	4: 5	:	6	: 7	: 8	: 9: 10: 11: 12:	13	:	14	: 15	:	16	: 17	: 18: 19	: 20	: 21	: 22	: 23	:	24	:

По составляющим породам

С	461
Е	692
В	1088
ОС	68
ОЛС	123
ИВД	8

Номер точки	Координаты, м	
	X	Y
1	2	3
1	447994.1	1332523.31
2	447974.81	1332724.35
3	448268.6	1332965.44
4	448363.81	1333280.37
5	448288.19	1333359.3
6	448218.23	1333637.98
7	448380.57	1333779.88
8	448932.1	1333257.6
9	449093.02	1333341.92
10	449742.11	1332566.88
11	449721.4	1332136.62
12	449533.83	1332015.05
13	449401.96	1331951.61
14	449135.39	1331911.32
15	448542.02	1331498.2
16	448549	1331300.93
17	448551.07	1331130.99
18	448887.34	1331152.21
19	448890.64	1330977.43
20	448902.32	1330696.82
21	448769.24	1330630.61
22	449036.95	1330160.66

1	2	3	
23	449149.44	1329929.25	
24	449066.54	1329686.65	
25	449174.32	1329290.73	
26	449012.04	1329086.72	
27	448891.96	1329218.45	
28	448846	1329307.58	
29	448752.65	1329342.76	
30	448682.71	1329377.91	
31	448749.75	1329396.35	
32	448833.48	1329484.39	
33	448789.28	1329504.59	
34	448743.56	1329568.22	
35	448721.11	1329553.36	
36	448664.01	1329561.03	
37	448636.1	1329568.13	
38	448594.3	1329616.48	
39	448553.41	1329645.93	
40	448542.86	1329660.61	
41	448539.78	1329673.6	
42	448536.94	1329691.68	
43	448530.93	1329703.32	
44	448508.08	1329717.72	
45	448477.7	1329732.5	
46	448455.4	1329739.32	
47	448450.49	1329753.73	
48	448448.09	1329780.28	
49	448443.22	1329795.64	
50	448373.09	1329826.64	
51	448355.34	1329848.32	

1	2	3
52	448348.07	1329890.22
53	448319.43	1329902.09
54	448290.2	1329902.66
55	448282.01	1329907.48
56	448281.9	1329923.55
57	448285.91	1329928.07
58	448297.56	1329934.08
59	448301.58	1329938.6
60	448286.68	1329961.11
61	448221.82	1330041.01
62	448140.61	1330115.15
63	448126.1	1330145.2
64	448081.91	1330186.23
65	448081.85	1330203.25
66	448092.35	1330223.49
67	448092.69	1330230.09
68	448030.44	1330289.12
69	448140.92	1330336.17
70	448100.79	1330440.31
71	448497.38	1330504.69
72	448469.1	1331130.97
73	448429.26	1331160.62
74	448337.07	1331191.6
75	448230.82	1331243.99
76	447899.02	1331232.77
77	447694	1332102.92
78	447603.81	1332417.65
1	447994.1	1332523.31
1	449073.01	1332438.42

1	2	3
2	449076.37	1332446.99
3	449295.69	1332419.11
4	449302.53	1332476.13
5	449095.82	1332503.37
6	449102.34	1332516.65
7	449284.64	1332506.24
8	449299.89	1332519.06
9	449275.35	1332570.91
10	449284.21	1332591.84
11	449104.67	1332599.19
12	449100.83	1332618.84
13	449218.38	1332747.94
14	449258.1	1332799.11
15	449264.06	1332820.23
16	449246.04	1332848.43
17	449281.91	1332864.1
18	449304.1	1332860.03
19	449288.13	1332890.07
20	449229.29	1332957.39
21	449209.36	1332948.68
22	449206.98	1332921.54
23	449221.21	1332895.48
24	449195.01	1332878.33
25	449158.74	1332911.37
26	449111.82	1332851.48
27	449102.21	1332853.92
28	449107.35	1332934.48
29	449087.66	1332949.14
30	448968.7	1332965.03

1	2	3
31	448944.59	1332894.22
32	448932.01	1332895.84
33	448941.41	1332964.5
34	448967.77	1333097.52
35	448954.27	1333100.16
36	448911.5	1333082.54
37	448861.5	1333077.33
38	448820.08	1332804.5
39	448775.6	1332811.68
40	448769.76	1332789.87
41	448772.92	1332756.44
42	448715.44	1332666.49
43	448667.93	1332674.81
44	448626.48	1332630
45	448474.6	1332681.89
46	448466.25	1332728.3
47	448417.31	1332727.89
48	448307.31	1332721.51
49	448269.38	1332707.8
50	448288.95	1332612.75
51	448227.3	1332599.78
52	448225.04	1332574.74
53	448232.22	1332545.35
54	448245.9	1332529.16
55	448378.72	1332553.25
56	448382.8	1332538.52
57	448330.37	1332497.7
58	448336.23	1332479.98
59	448283.44	1332450.79

1	2	3
60	448246.29	1332424.65
61	448238.95	1332395.04
62	448261.41	1332380.33
63	448298.53	1332387.12
64	448339.52	1332431.44
65	448370.68	1332454.01
66	448380.55	1332438.99
67	448310.45	1332337.16
68	448315.59	1332324.32
69	448466.53	1332305.86
70	448461.93	1332291.59
71	448396.58	1332225.31
72	448392.3	1332180.06
73	448328.71	1332129.17
74	448331.52	1332108.71
75	448343.05	1332107.15
76	448363.52	1332109.96
77	448404.43	1332133.96
78	448415.65	1332126.61
79	448367.19	1332031.4
80	448565.11	1331947.24
81	448592.41	1331950.67
82	448635.65	1332037.56
83	448651.37	1332153.96
84	448665.76	1332151.28
85	448672.79	1332137.35
86	448667.94	1332099.82
87	448738.8	1332065.16
88	448821.12	1332008.58

1	2	3
89	448838.21	1332001.89
90	448853.06	1332007.9
91	448883.07	1332045.09
92	448906.11	1332038.7
93	448962.14	1332015.43
94	448987.69	1332021.87
95	449014.51	1332034.06
96	449111.45	1331976.67
97	449174.69	1332036.44
98	449206.79	1332035.42
99	449303.8	1332108.1
100	449274.69	1332164.97
101	449247.55	1332184.83
102	449259.09	1332220.17
103	449186.98	1332253.04
104	449196.1	1332260.34
105	449271.52	1332235.06
106	449290.12	1332237.99
107	449289.44	1332262.3
108	449278.32	1332272.59
109	449291.18	1332314.66
1	449073.01	1332438.42
1	448693.01	1329641.24
2	448801.83	1329736.16
3	448909.25	1329825.57
4	448991.25	1329877.19
5	448996.86	1329894.37
6	448995.72	1329915.68
7	448956.48	1329935.61

1	2	3
8	448958.5	1329974.67
9	448872.17	1329992.56
10	448838.1	1330004.39
11	448822	1330017.53
12	448754.26	1329984.12
13	448691.51	1329960.52
14	448637.07	1329967.81
15	448577.91	1329992.13
16	448559.83	1329988.59
17	448552.85	1329983.36
18	448556.27	1329963.04
19	448569.79	1329943.32
20	448640.63	1329928.47
21	448706.11	1329918.37
22	448732.48	1329909.17
23	448750.64	1329892.57
24	448769.68	1329871.45
25	448800.69	1329865.37
26	448827.07	1329856.17
27	448826.2	1329839.43
28	448812.14	1329805.48
29	448766.51	1329745.19
30	448712.7	1329699.87
31	448673.24	1329694.08
32	448654.09	1329698.2
1	448693.01	1329641.24
1	446602.38	1335744.12
2	446892.34	1335617.81
3	446991.79	1335427.16

1	2	3
4	447043.75	1335227.38
5	447181.63	1335160.12
6	447360.32	1335064.87
7	447360.41	1334819.65
8	447286.01	1334729.37
9	447055.08	1334717.27
10	446929.54	1334581.98
11	446970.66	1334366.02
12	446744.43	1334376.5
13	446580.84	1334426.8
14	446425.4	1334460.49
15	446208.75	1334388.96
16	445981.75	1334635.27
17	445696.66	1334974.86
18	445553	1335050.86
19	445511.74	1335219.19
20	445670.57	1335301.61
21	445788.03	1335411.2
22	445935.99	1335710.35
23	446035.19	1335842.01
24	446086.25	1335954.87
25	446221.29	1335945.56
26	446547.51	1335945.83
1	446602.38	1335744.12
1	446737.12	1334795.23
2	446668.01	1334905.87
3	446569.16	1335084.55
4	446570.86	1335094.55
5	446790.13	1335028.05

1	2	3	
6	446804.11	1334976.33	
7	446963.75	1334918.73	
8	447093.97	1334877.61	
9	447175.03	1334869.9	
10	447186.08	1334864.24	
11	447204.5	1334854.81	
12	447237.3	1334863.55	
13	447261.69	1334911.33	
14	447265.17	1334938.28	
15	447243.08	1334955.07	
16	447189.45	1334967.24	
17	447181.83	1334981.2	
18	447170.4	1335022.48	
19	447003.09	1335076.01	
20	446982.85	1335108.36	
21	446984.52	1335140.62	
22	447011.19	1335212.28	
23	446996.71	1335295.46	
24	446977.39	1335365.04	
25	446864.03	1335375.08	
26	446890.94	1335208.61	
27	446802.91	1335223.62	
28	446833.03	1335260.72	
29	446814.17	1335320.2	
30	446790.46	1335346.5	
31	446754.26	1335353.6	
32	446698.11	1335338.74	
33	446635.32	1335317.59	
34	446572.12	1335309.36	

1	2	3
35	446585.78	1335391.3
36	446574.64	1335499.63
37	446545.14	1335515.8
38	446557.32	1335650.12
39	446532.82	1335661.85
40	446511.74	1335658.76
41	446500.66	1335646.78
42	446458.76	1335645.81
43	446434.38	1335579.07
44	446412.26	1335576.03
45	446378.72	1335392.04
46	446345.18	1335391.68
47	446335.64	1335551.4
48	446298.21	1335597.34
49	446301.49	1335680.97
50	446287.49	1335714.17
51	446213.71	1335705.41
52	446180.19	1335685.15
53	446184.44	1335605.32
54	446148.15	1335612.43
55	446134.35	1335608.96
56	446108.03	1335586.23
57	446074.6	1335587.96
58	446052.97	1335574.01
59	446054.01	1335330.61
60	445989.91	1335348.62
61	445968.66	1335343.42
62	445958.11	1335321.94
63	445953.35	1335290.72

1	2	3
64	446084.04	1335242
65	446081.57	1335234.79
66	445951.47	1335234.18
67	445919.6	1335226.39
68	445912.8	1335196.32
69	445822.3	1335190.51
70	445809.99	1335155.49
71	445807.04	1335138.86
72	445835.17	1335135.31
73	445833.75	1335128.04
74	445731.79	1335123.87
75	445692.76	1335119.21
76	445681.98	1335093.51
77	445681.29	1335059.94
78	445693.32	1335048.81
79	445930.09	1335037.61
80	445988.41	1335048.25
81	446005.78	1335038.95
82	445956.37	1334997.39
83	445956.28	1334975.34
84	445963.23	1334967.63
85	446038.41	1334979.49
86	446084	1334985.16
87	446102.64	1334938.98
88	446134.5	1334924.71
89	446227.31	1334949.99
90	446147.46	1334871.99
91	446161.19	1334852.32
92	446182.75	1334841.73

1	2	3
93	446237.27	1334877.87
94	446263.11	1334909.18
95	446285.6	1334916.44
96	446295.72	1334908.54
97	446285.96	1334882.72
98	446202.05	1334828.1
99	446224.67	1334695.3
100	446257.96	1334606.18
101	446290.79	1334609.75
102	446317.86	1334624.14
103	446322.19	1334606.02
104	446328.25	1334560.42
105	446333.68	1334543.29
106	446343.86	1334536.45
107	446427.19	1334559.52
108	446444.74	1334507.91
109	446553.28	1334536.59
110	446553.03	1334571.94
111	446611.22	1334591.8
112	446605.11	1334654.48
113	446549.57	1334846.51
114	446566.31	1334848.77
115	446609.87	1334766.48
116	446618.25	1334727.59
117	446645.43	1334710.59
118	446656.31	1334679.89
119	446691.17	1334690.56
120	446656.55	1334845.14
121	446666.97	1334845.64

1	2	3
122	446723.71	1334716.94
123	446748.7	1334717.72
124	446751.25	1334726.94
1	446737.12	1334795.23
1	438153.33	1337086.66
2	438076.16	1336859.4
3	438059.99	1336855.4
4	437926.75	1336883.16
5	437849.13	1336849.24
6	437798.97	1336832.86
7	437751.25	1336863.77
8	437684.52	1336893.78
9	437538.77	1336899.42
10	437444.42	1336909.27
11	437400.68	1337086.08
12	437530.04	1337143.86
13	437404.23	1337364.14
14	437372.41	1337624.88
15	437451.79	1337654.6
16	437466.14	1337598.98
17	437561.51	1337604.26
18	437767.07	1338161.56
19	437931.52	1338207.3
20	437979.44	1338269.94
21	438039.92	1338414.84
22	438229.06	1338493.77
23	438298.04	1338581.44
24	438402.27	1338498.82
25	438500.31	1338309.36

1	2	3
26	438494.52	1338025.02
27	438485.11	1337994.9
28	438333.12	1337882.58
29	438316.33	1337851.2
30	438289.32	1337769.14
31	438200.58	1337593.54
32	438193.26	1337539.62
33	438172.05	1337518.48
34	438143.06	1337465.58
35	438144.83	1337354.82
36	438103.96	1337253.75
37	438220.77	1337118.28
1	438153.33	1337086.66
1	438050.7	1337178.94
2	438027.41	1337150.62
3	438031.44	1337129.23
4	438056.42	1337115.74
5	438094.88	1337102.18
6	438139.14	1337088.99
7	438150.6	1337098.4
8	438161.93	1337107.7
9	438165.73	1337119.06
10	438156.61	1337141.36
11	438101.49	1337167.98
12	438073.85	1337179.68
1	438050.7	1337178.94
1	431921.55	1325131.51
2	431808.94	1325106.67
3	431705.59	1325090.96

1	2	3
4	431619.67	1325080.9
5	431544.65	1325079.13
6	431488.73	1325088.47
7	431449.91	1325098.91
8	431405.11	1325107.29
9	431378.53	1325108.97
10	431390.82	1325053.44
11	431363.04	1324988.52
12	431275.28	1324879.88
13	431325.31	1324873.47
14	431343.78	1324873.15
15	431391.28	1324905.05
16	431414.11	1324939.39
17	431511.58	1324967.24
18	431569.78	1324973.44
19	431602.81	1324950.69
20	431613.42	1324935.27
21	431626.33	1324896.85
22	431650.17	1324736.05
23	431913.7	1324583.05
24	431913.63	1324582.55
25	432053.81	1324642.51
26	432323.78	1324917.55
27	432715.29	1325139.78
28	432895.86	1324927.63
29	433000.13	1324870.58
30	433145.74	1324755.39
31	433228.75	1324721.95
32	433294.66	1324676.39

1	2	3
33	433295.69	1324675.96
34	433258.63	1324809.66
35	433233.49	1324862.33
36	433211.05	1324917.38
37	433186.11	1324906.36
38	433110.95	1324891.12
39	433031.16	1324920.41
40	433013.16	1324934.92
41	432927.13	1324987.57
42	432873.88	1325038.54
43	432853.57	1325092.57
44	432816.76	1325163.39
45	432800.94	1325176.66
46	432728.36	1325188.05
47	432708.79	1325242.34
48	432620.89	1325244.89
49	432509.18	1325229.94
50	432517.35	1325172.9
51	432592.75	1325149.27
52	432559.58	1325139.38
53	432540.06	1325129.53
54	432514.33	1325085.1
55	432390.85	1325051.67
56	432261.22	1325022.72
57	432181.54	1324990.07
58	432019.37	1324805.7
59	431992.4	1324822.69
60	431990.56	1324851.76
61	432034.37	1324901.86

1	2	3
62	432131.66	1324996.38
63	432193.91	1325038.77
64	432204.49	1325092.72
65	432199.57	1325169.73
66	432165.46	1325177.05
67	432164.2	1325183.1
68	432123.34	1325189.84
69	432083.49	1325184.63
70	432035.6	1325164.49
1	431921.55	1325131.51
1	431366.43	1325449.31
2	431286.08	1325483.16
3	431274.5	1325466.79
4	431280.6	1325454.5
5	431310.01	1325443.99
6	431310.7	1325433.22
7	431245.52	1325388.93
8	431236.05	1325374.69
9	431239.99	1325364
10	431281.72	1325374.82
11	431339.49	1325415.76
12	431360.6	1325437.88
1	431366.43	1325449.31
1	431494.59	1326482.5
2	431732.93	1326363.32
3	431663.76	1326047
4	431600.81	1325741.72
5	431595.2	1325734.39
6	431591.88	1325735.67

1	2	3
7	431591.78	1325735.42
8	431595.04	1325734.18
9	431555.03	1325681.85
10	431513.96	1325703.96
11	431509.31	1325741
12	431494.05	1325750.99
13	431426.95	1325693.53
14	431294.15	1325548.89
15	431326.99	1325751.24
16	431271.62	1325775.16
17	431275.49	1325850
18	431231.87	1325872
19	431177.43	1325862.96
20	431121.43	1325833.98
21	431149.33	1325906.01
22	431127.32	1325985.48
23	431153.94	1326096.38
24	431215.54	1326252.43
25	431317.16	1326248.49
26	431369.49	1326271.55
27	431454.17	1326366.56
28	431472.56	1326410.41
29	431463.31	1326459.27
30	431472.01	1326475.82
1	431494.59	1326482.5
1	431614.48	1325817.08
2	431614.52	1325817.28
3	431614.32	1325817.32
4	431614.28	1325817.12

1	2	3
1	431614.48	1325817.08
1	431633.46	1325900.72
2	431633.5	1325900.92
3	431633.3	1325900.96
4	431633.26	1325900.76
1	431633.46	1325900.72
1	431408.85	1326481.23
2	431432.43	1326478.53
3	431463.02	1326511.04
4	431459.73	1326576.45
5	431425.86	1326595.24
6	431425.69	1326606.37
7	431463.84	1326627.38
8	431464.48	1326654.03
9	431435.53	1326653.3
10	431421.27	1326635.51
11	431381.54	1326555.28
12	431394.36	1326501.99
1	431408.85	1326481.23
1	431170.25	1326270.72
2	431172.78	1326193.69
3	431147.73	1326137.64
4	431116.56	1326038.9
5	431110.56	1325947.98
6	431090.62	1325888.47
7	430931.68	1325717.83
8	430935.94	1325699.33
9	431001.76	1325735.1
10	431039.81	1325789.27

1	2	3
11	431097.61	1325821.53
12	431126.1	1325851.98
13	431078.17	1325683.12
14	431034.91	1325687.99
15	430987.43	1325611.32
16	430968.55	1325450.11
17	430929.3	1325404.1
18	430842.38	1325456.46
19	430770.84	1325452.23
20	430752.57	1325482.23
21	430846.03	1325552.69
22	430856.68	1325579.88
23	430843.46	1325630.75
24	430816.91	1325628.16
25	430721.66	1325548.55
26	430627.38	1325462.97
27	430608.69	1325408.37
28	430625.16	1325394.28
29	430682.08	1325420.45
30	430721.98	1325450.14
31	430749.62	1325447.39
32	430720.27	1325420.54
33	430686.8	1325398.04
34	430656.93	1325385.29
35	430626.41	1325383.76
36	430599.2	1325386.41
37	430565.44	1325390.01
38	430537.34	1325374.71
39	430517.42	1325361.46

1	2	3
40	430487.3	1325354.95
41	430468.86	1325358.39
42	430462.26	1325374.86
43	430453.26	1325392.71
44	430443.47	1325407.49
45	430421.93	1325411.08
46	430411.21	1325419.7
47	430397.33	1325428.41
48	430360.36	1325444.57
49	430400.08	1325470.95
50	430508.55	1325559.2
51	430511	1325619.98
52	430541.68	1325697.1
53	430604.78	1325752.7
54	430583.25	1325759.97
55	430509.08	1325675.52
56	430484.77	1325628.87
57	430482.52	1325611.87
58	430479.58	1325568.22
59	430447.28	1325539.09
60	430363.65	1325481.75
61	430324.26	1325443.68
62	430274.43	1325437.78
63	430131.93	1325436.34
64	430062.98	1325441.76
65	429989.04	1325434.45
66	429929.86	1325401.66
67	429887.05	1325363.56
68	429917.81	1325414.78

1	2	3
69	429917.81	1325414.81
70	429942.62	1325668.79
71	429938.04	1325844.05
72	429938.29	1325844.04
73	430249.32	1325823.7
74	430142.22	1326775.62
75	430372	1326794.35
76	430372.3	1326794.37
77	430191.93	1327251.72
78	430231.62	1327251.71
79	430908.17	1327639.77
80	430955.94	1327634.05
81	431188.13	1327652.55
82	431389.35	1327622.73
83	431535.39	1327585.97
84	431581.88	1327776.06
85	431594.59	1327963.84
86	431585.07	1328147.76
87	431636.03	1328203.15
88	431655.25	1328186.02
89	431699.53	1328120.61
90	431675.45	1328084.12
91	431686.47	1328049.98
92	431712.94	1328018.01
93	431750.75	1328014.9
94	431766.45	1327994.77
95	431760.96	1327938.37
96	431784.8	1327901.07
97	431783.14	1327868.95

1	2	3
98	431672.94	1327866.4
99	431665.52	1327836.38
100	431683.13	1327803.27
101	431680.58	1327737.11
102	431568.99	1327622.8
103	431538.73	1327561.36
104	431507.3	1327427.49
105	431470.81	1327362.71
106	431424.29	1327359.41
107	431402.19	1327381.2
108	431391.01	1327387.76
109	431340.49	1327360.64
110	431242.68	1327343.72
111	431149.43	1327314.94
112	431141.45	1327360.59
113	431026.63	1327341.44
114	431027.91	1327290.88
115	430960.99	1327273.63
116	430984.54	1327228.39
117	431168.05	1327271.99
118	431167.65	1327264.24
119	431038.17	1327213.97
120	430961.12	1327201.12
121	430960.12	1327181.75
122	431021.14	1327185.07
123	431217	1327242.27
124	431232.56	1327242.76
125	431229.38	1327231.28
126	431184.28	1327210.3

1	2	3
127	431007.23	1327166.37
128	430954.11	1327140.63
129	430959.24	1327114.48
130	430997.97	1327112.47
131	431093.56	1327133.43
132	431222.42	1327174.15
133	431412.54	1327239.54
134	431416.51	1327215.99
135	431382.1	1327177.57
136	431384.35	1327170.97
137	431459.21	1327189.14
138	431467.75	1327153.69
139	431318.19	1327095.28
140	431230.49	1327054.42
141	431203.71	1327013.01
142	430993.82	1327022.01
143	430933.76	1327016.02
144	430932.75	1326996.59
145	430941.91	1326972.73
146	431102.49	1326963.14
147	431192.48	1326970.18
148	431199.83	1326911.34
149	431249.24	1326862.03
150	431248.93	1326830.87
151	431197.96	1326799.73
152	431162.18	1326785.99
153	431166.29	1326764.99
154	431429.14	1326824.15
155	431455.95	1326814.97

1	2	3
156	431475.67	1326794.47
157	431437.46	1326683.43
158	431380.81	1326592.2
159	431327.97	1326576.72
160	431316.92	1326564.28
161	431320	1326548.5
162	431370.23	1326513.38
163	431364.44	1326426.5
164	431289.77	1326315.86
165	431188.15	1326289.35
1	431170.25	1326270.72
1	430818.33	1325650.58
2	430814.95	1325715.24
3	430816.86	1325725.77
4	430815.84	1325818.45
5	430728.61	1325818.19
6	430716.57	1325835.85
7	430722.53	1325885.28
8	430710.21	1326016.07
9	430653.09	1326018.34
10	430652.24	1325817.37
11	430662.54	1325673.74
12	430787.11	1325644.81
1	430818.33	1325650.58
1	431681.22	1328041.75
2	431681.27	1328041.94
3	431681.08	1328042
4	431681.03	1328041.8
1	431681.22	1328041.75

1	2	3	
1	431629.96	1328056.17	
2	431630.02	1328056.36	
3	431629.82	1328056.41	
4	431629.77	1328056.22	
1	431629.96	1328056.17	
1	431819.92	1327555.73	
2	431811.47	1327592.87	
3	431601.01	1327626.88	
4	431584.56	1327617.36	
5	431588.14	1327594.04	
6	431616.46	1327586.19	
1	431819.92	1327555.73	
1	431811.61	1327766.05	
2	431812.08	1327800.67	
3	431702.42	1327797.08	
4	431694.22	1327786.93	
5	431696.12	1327777.57	
6	431708.53	1327772.17	
7	431734.98	1327777.42	
8	431797.73	1327768.62	
1	431811.61	1327766.05	
1	432160.04	1330121.13	
2	432103.72	1330100.19	
3	432053.02	1330066.4	
4	432005.58	1330071.37	
5	431969.7	1330105.86	
6	431930.71	1330153.06	
7	431851.97	1330159.64	
8	431809.21	1330230.89	

1	2	3
9	431783.56	1330244.77
10	431742.92	1330235.57
11	431735.3	1330209.61
12	431745.23	1330158.88
13	431798.79	1330102.14
14	431798.83	1330054.43
15	431818	1329988.17
16	432009.7	1329668.96
17	431996.13	1329649.55
18	431951.02	1329700.9
19	431887.63	1329690.35
20	431858.71	1329714.47
21	431796.97	1329833.3
22	431775.51	1329855.78
23	431758.5	1329842.83
24	431755.91	1329792.69
25	431681.91	1329771.37
26	431654.48	1329751.42
27	431613.57	1329762.33
28	431579.99	1329891.02
29	431557.67	1329889.56
30	431544.55	1329888.71
31	431462.03	1329899.27
32	431449.26	1329920.06
33	431427.99	1329922.42
34	431397.41	1329915.19
35	431361.4	1329924.6
36	431310.47	1330059.38
37	431295.77	1330091.61

1	2	3
38	431290.12	1330128.4
39	431280.08	1330128.92
40	431262.18	1330123.55
41	431226.04	1330130.45
42	431197	1330177.26
43	431173.94	1330198.12
44	430948.23	1330146.77
45	430854.36	1330120.94
46	430783.85	1330101.53
47	430747.39	1330048.13
48	430731.87	1330014.02
49	430737.1	1329984.37
50	430762.7	1329983.04
51	430775.63	1329984.94
52	430780.33	1330001.38
53	430786.22	1330040.87
54	430824.73	1330065.83
55	430859.88	1330075.56
56	430883.34	1330057.66
57	430913.62	1330022.73
58	430930.84	1329983.34
59	430937.26	1329958.62
60	430808.39	1329898.55
61	430819.03	1329831.26
62	430798.7	1329810.49
63	430789.57	1329782.73
64	430810.73	1329770.09
65	430833.22	1329783.04
66	430869.37	1329811.97

1	2	3
67	430905.67	1329819.08
68	430934.51	1329806.04
69	430964.66	1329768.55
70	430979.71	1329736.97
71	431103.67	1329799.48
72	431184.11	1329764.48
73	431120.31	1329671.41
74	431158.56	1329591.04
75	431149.57	1329541.39
76	431104.38	1329537.3
77	431088.23	1329572.83
78	431082.01	1329651.54
79	431067.1	1329661.31
80	431046.19	1329654.68
81	430913.55	1329549.73
82	430894.39	1329552.01
83	430883.72	1329569.26
84	430865.31	1329561.22
85	430870.95	1329521.09
86	430885.07	1329495.95
87	430912.05	1329495.84
88	430962.41	1329525.36
89	431001.81	1329516.9
90	431071.06	1329464.49
91	431090.18	1329436.51
92	431104.77	1329345.81
93	431080.66	1329302.07
94	431017.17	1329316.92
95	430979.32	1329330.44

1	2	3
96	430951.17	1329357.6
97	430846.05	1329312.91
98	430847.93	1329291.34
99	430959.11	1329278.03
100	430963.69	1329271.44
101	430965.06	1329246.55
102	430953.63	1329197.85
103	430988.42	1329157.6
104	430974.03	1329102.97
105	431002.67	1329066.36
106	431003.85	1329039.28
107	430972.54	1329006.16
108	430982.23	1328969.63
109	430907.83	1328874.39
110	430941.98	1328833.52
111	430973.81	1328810.36
112	431023.99	1328773.85
113	431135	1328707.11
114	432794.4	1329968.64
115	432727.97	1330001.61
116	432707.94	1330004.19
117	432689.14	1330000.51
118	432642.72	1330002.91
119	432619.48	1330005.23
120	432606.96	1330003.29
121	432591.12	1330007.21
122	432578.15	1330016.68
123	432565.07	1330024.09
124	432551.67	1330035.13

1	2	3
125	432532.56	1330045.95
126	432512.24	1330073.4
127	432506.97	1330101.62
128	432495.82	1330116.17
129	432477.48	1330121.78
130	432451.68	1330133.46
131	432428.88	1330142.92
132	432415.99	1330153.94
133	432400.25	1330169.76
134	432387.08	1330195.29
135	432375.2	1330205.56
136	432352.26	1330212.97
137	432343.51	1330234.15
138	432341.15	1330258.63
139	432325.66	1330299.85
140	432314.44	1330333.6
141	432303.04	1330363.73
142	432278.49	1330380.03
143	432254.82	1330413.39
144	432218.82	1330412
145	432232.11	1330390.75
146	432268.3	1330342.47
147	432266.85	1330299.18
148	432252.32	1330287.55
149	432130.83	1330211.76
150	432164.59	1330184.91
151	432204.78	1330185.34
152	432256.56	1330191.46
153	432252.03	1330176.63

1	2	3
154	432201.72	1330150.35
155	432164.37	1330132.2
1	432160.04	1330121.13
1	431658.82	1330454.81
2	431629.68	1330473.89
3	431658.01	1330536.45
4	431713.23	1330463.3
1	431658.82	1330454.81
1	431621.35	1330133.49
2	431624.11	1330145.99
3	431613.72	1330157.06
4	431582.58	1330158.25
5	431577.86	1330172.82
6	431572.85	1330198.38
7	431554.11	1330194.72
8	431543.1	1330161.14
9	431526.26	1330145.14
10	431499.07	1330141.06
11	431497.64	1330129.76
12	431535.12	1330129.08
13	431581	1330127.56
14	431605.98	1330129.64
1	431621.35	1330133.49
1	431425.67	1330159.76
2	431451.59	1330179.92
3	431472.45	1330183.9
4	431486.31	1330174.75
5	431487.79	1330154.44
6	431474.38	1330131.53

1	2	3
7	431427.1	1330122.17
8	431406.17	1330141.38
1	431425.67	1330159.76
1	431373.79	1330331.83
2	431325.48	1330345.73
3	431269.37	1330372.3
4	431215.24	1330412.72
5	431208.22	1330399.56
6	431320.29	1330228.92
7	431329.14	1330236.49
8	431311.36	1330268.69
9	431321.13	1330277.91
10	431342.37	1330271.74
11	431365.34	1330241.81
12	431377.5	1330239.91
13	431391.36	1330262.87
1	431373.79	1330331.83
1	430801.79	1330127.82
2	431001.69	1330173.16
3	431167.22	1330210.71
4	431095.65	1330315.36
5	431102.18	1330344.04
6	431075.26	1330384.55
7	431070.26	1330410.05
8	431072.5	1330428.86
9	431046.16	1330407.51
10	431018.86	1330416.49
11	430919.36	1330379.23
12	430894.14	1330307.98

1	2	3
13	430818.74	1330152.63
1	430801.79	1330127.82
1	428223.73	1328232.62
2	428184.49	1327927.34
3	428162.66	1327918.88
4	428028.46	1327859.67
5	427884.93	1327796.38
6	427834.61	1327771.16
7	427746.21	1327762.03
8	427658.37	1327741.45
9	427557.43	1327688.43
10	427509.88	1327652.06
11	427450.06	1327621.58
12	427427.45	1327594.13
13	427404.4	1327556.48
14	427393.53	1327531.77
15	427354.05	1327562.75
16	427333.37	1327593.51
17	427289.5	1327608.76
18	427282.65	1327637.25
19	427265.49	1327677.24
20	427259	1327719.81
21	427273.62	1327756.08
22	427195.95	1327744.92
23	427188.19	1327665.2
24	427097.37	1327656.31
25	427089.25	1327658.52
26	427043.66	1327660.87
27	427004.8	1327674

1	2	3
28	426945.98	1327683.21
29	426871.26	1327695.72
30	426755.7	1327749.88
31	426729.84	1327758.89
32	426700.01	1327754.95
33	426678.14	1327745.66
34	426595.74	1327753.75
35	426488.64	1327755.25
36	426388.03	1327796.22
37	426395.19	1328023.06
38	426475.66	1328206.35
39	426522.11	1328204.73
40	426575.33	1328198.88
41	426652.41	1328205.45
42	426785.01	1328250.54
43	426838.48	1328264.22
44	426905.72	1328301.23
45	426960.57	1328354.39
46	426979.22	1328368.08
47	427020.18	1328379.31
48	427057.54	1328410.04
49	427102.05	1328456.05
50	427188.06	1328512.95
51	427217.63	1328522.64
52	427318.13	1328558.07
53	427388.16	1328587.16
54	427481.45	1328641.31
55	427692.38	1328720.65
56	427740.72	1328734.54

1	2	3
57	427928.16	1328791.33
58	427998.66	1328807.41
59	428064.73	1328816.52
60	428048.44	1328773.73
61	428047.93	1328772.39
62	428127.39	1328740.72
63	428235.35	1328589.4
64	428234.76	1328548.9
65	428258.2	1328522.91
66	428165.86	1328311.73
1	428223.73	1328232.62
1	427148.03	1328082.51
2	427123.97	1328078.37
3	427108.72	1328066.09
4	427089.73	1328040.92
5	427071.78	1327991.09
6	427091.21	1327980.08
7	427142.09	1327997.45
8	427143.4	1327978.16
9	427075.55	1327930.13
10	427058.7	1327901.78
11	427080.61	1327879.11
12	427100.2	1327901.17
13	427123.92	1327883.8
14	427144.47	1327879.66
15	427161.9	1327889.53
16	427179.95	1327926.28
17	427189.88	1327969.6
18	427157.12	1327990.52

1	2	3
19	427154	1328004.53
20	427177.73	1328047.14
21	427169.24	1328061.42
1	427148.03	1328082.51
1	428003.29	1328723.18
2	427965.62	1328696
3	427954.66	1328679.32
4	427958.13	1328666.06
5	427975.42	1328666.95
6	427997.34	1328677.12
7	428024.01	1328687.03
8	428050.82	1328688.03
9	428064.36	1328685.54
10	428095.2	1328707.14
11	428094.72	1328720.83
12	428075.36	1328737.29
13	428039.72	1328737.94
1	428003.29	1328723.18
1	431101.74	1332885.66
2	431227.39	1332830.89
3	431241.08	1332861.07
4	431132.85	1332924.27
1	431101.74	1332885.66
1	429925.6	1333297.52
2	429909.78	1333287.89
3	429909.39	1333239.88
4	429890.61	1333119.02
5	429871.68	1333008.61
6	429857.72	1333007.94

1	2	3
7	429855.82	1333159.8
8	429823.98	1333285.62
9	429785.22	1333329.34
10	429758.35	1333334.21
11	429661.33	1333326.71
12	429657.21	1333246.96
13	429626.51	1333245.99
14	429623.44	1333213.51
15	429590.09	1333213.15
16	429575.3	1333209.06
17	429570.8	1333189.15
18	429594.4	1333076.9
19	429601.84	1332902.86
20	429544.14	1332901.68
21	429542.47	1332976.75
22	429449.53	1332979.72
23	429437.42	1332892.98
24	429420.61	1332889.68
25	429407.42	1332902.85
26	429389.36	1332942.61
27	429300.39	1332966.19
28	429282.82	1333055.05
29	429271.93	1333169.34
30	429267.84	1333206.29
31	429245.59	1333211.66
32	429235.16	1333186.86
33	429223.16	1333183.52
34	429217.55	1333213.82
35	429210.87	1333234.58

1	2	3
36	429187.16	1333225.24
37	429187.65	1333193.9
38	429215.79	1333019.52
39	429258.7	1333020.07
40	429258.82	1332968.88
41	429194.31	1332927.43
42	429139.58	1332943.35
43	428881.41	1333019.2
44	429014.27	1333169.8
45	429012.42	1333189.28
46	429005.11	1333203.76
47	429029.27	1333228.14
48	429037.76	1333244.57
49	429025.09	1333270.96
50	428928.26	1333380.35
51	428912.67	1333390.56
52	428876.97	1333376.54
53	428809.19	1333310.95
54	428715.31	1333207.8
55	428701.57	1333214.55
56	428749.22	1333279.84
57	428768.4	1333326.47
58	428754.67	1333359.38
59	428722.1	1333326.18
60	428694.69	1333276.87
61	428644.84	1333154.84
62	428628.91	1333157.67
63	428657.82	1333224.51
64	428694.35	1333324.21

1	2	3
65	428717.09	1333386.25
66	428713.74	1333398.32
67	428740.24	1333436.7
68	428749.68	1333475.44
69	428750.84	1333524.09
70	428698.71	1333601.88
71	428705.88	1333636.01
72	428714.18	1333652.49
73	428742.16	1333722.75
74	428771.44	1333851.81
75	428808.02	1333954.32
76	429014.19	1333831.78
77	429002.44	1333622.24
78	428903.67	1333456.26
79	428933.88	1333391.04
80	429074.8	1333361.42
81	429387.54	1333457.3
82	429453.07	1333476.45
83	429619.7	1333498.01
84	429684.89	1333491.83
85	429742.2	1333459.85
86	429821.32	1333433.3
87	430002.69	1333424.22
88	430080.11	1333378.93
89	430038.76	1333214.06
90	430174.2	1333240.53
91	430403.4	1333248.25
92	430660.85	1333359.93
93	431288.39	1333425.45

1	2	3
94	431284.96	1333284.01
95	431286.7	1333234.74
96	431300.98	1333117.95
97	431309.8	1333007.97
98	431300.31	1332994.2
99	431242.86	1332961.68
100	431157.02	1332982.77
101	431125.96	1332942.36
102	431094.32	1332946.9
103	431087.99	1332964.61
104	431072.24	1332969.31
105	430877.03	1333041.61
106	430867.59	1332942.99
107	430824.69	1332938.7
108	430795.23	1332886.68
109	430793.74	1332857.82
110	430822.95	1332841.46
111	431078.11	1332732.3
112	431198.69	1332674.03
113	431189.25	1332659.34
114	430815.82	1332817.4
115	430751.5	1332831.57
116	430739.46	1332808.34
117	430733.57	1332778.29
118	430718.36	1332735.71
119	430717.56	1332689.64
120	430675.16	1332696.94
121	430634.44	1332692.67
122	430556.76	1332684.53

1	2	3
123	430558.81	1332697.94
124	430577.15	1332717.91
125	430605.71	1332737.85
126	430624.28	1332750.81
127	430645.69	1332802.34
128	430650.2	1332833.83
129	430584.23	1332841.84
130	430587.77	1332854.62
131	430630.58	1332874.74
132	430632	1332888.34
133	430613.06	1332946.14
134	430595.65	1332993.2
135	430565.44	1333007.73
136	430405.99	1333015.97
137	430402.53	1333032.71
138	430447.27	1333048.4
139	430482.35	1333086.2
140	430442.52	1333163.64
141	430421.99	1333197.1
142	430402.48	1333213.57
143	430352.96	1333201.64
144	430302.59	1333184.28
145	430297.53	1333156.27
146	430306.12	1333124.89
147	430348.41	1333053.97
148	430415.27	1332918.79
149	430479.8	1332804.56
150	430434.76	1332781.32
151	430388.41	1332772.24

1	2	3
152	430353.18	1332784.1
153	430338.9	1332799.18
154	430342.96	1332808.29
155	430368.99	1332812.68
156	430405.08	1332803.64
157	430415.61	1332813.13
158	430389.8	1332854.61
159	430367.72	1332909.51
160	430394.31	1332914.7
161	430397.21	1332928.79
162	430384.97	1332941.6
163	430351.93	1332940.44
164	430335.16	1332976.44
165	430310.47	1332986.64
166	430316.91	1333042.15
167	430300.13	1333063.78
168	430276.66	1333052.82
169	430256.95	1333031.65
170	430236.83	1333002.62
171	430206.44	1332913.26
172	430138.1	1332934.69
173	430107.44	1332936.99
174	430077.16	1332919.23
175	430016.41	1332836.23
176	429996.73	1332793.64
177	429961.82	1332752
178	429860.42	1332760.8
179	429829.39	1332766.68
180	429831.13	1332786.53

1	2	3
181	429846.14	1332801.42
182	429956.75	1332805.68
183	429990.92	1332876.64
184	430047.65	1332935.75
185	430054.27	1333009.99
186	429988.5	1333032.21
187	429992.18	1333063.65
188	429940.37	1333057.97
189	429924.93	1333082.44
190	429924.84	1333134.65
191	429955.3	1333225.67
192	429956.82	1333281.98
1	429925.6	1333297.52
1	430707.49	1332949.44
2	430691.18	1333040.83
3	430661.7	1333042.36
4	430620.57	1333027.9
5	430617.67	1333013.63
6	430643.94	1332949.38
7	430660.75	1332884.49
8	430672.49	1332874.51
9	430700.15	1332879.57
10	430720.8	1332902.3
1	430707.49	1332949.44
1	430120.66	1332859.56
2	430048.07	1332771.81
3	430066.08	1332760.14
4	430177.91	1332872.37
1	430120.66	1332859.56

1	2	3
1	429782.7	1332901.61
2	429773.75	1332893.37
3	429763.59	1332903.89
4	429767.08	1332919.98
5	429765.06	1333018.44
6	429752.06	1333077.78
7	429715.21	1333081.08
8	429703.02	1333101.96
9	429711.88	1333151.79
10	429723.72	1333151.18
11	429776.34	1333101.67
12	429783.59	1332998.62
1	429782.7	1332901.61

Филиал публично-правовой компании "Роскадастр" по Костромской области
полное наименование органа регистрации прав
Выписка из Единого государственного реестра недвижимости об объекте недвижимости

Сведения о характеристиках объекта недвижимости

На основании запроса от 17.01.2023, поступившего на рассмотрение 17.01.2023, сообщаем, что согласно записям Единого государственного реестра недвижимости:

Раздел 1 Лист 1

Земельный участок			
вид объекта недвижимости			
Лист № 1 раздела 1	Всего листов раздела 1: 3	Всего разделов: 8	Всего листов выписки: 135
17.01.2023г. № КУВИ-001/2023-8780348			
Кадастровый номер:	44:23:000000:520		
Номер кадастрового квартала:	44:23:000000		
Дата присвоения кадастрового номера:	17.01.2020		
Ранее присвоенный государственный учетный номер:	данные отсутствуют		
Местоположение:	Местоположение установлено относительно ориентира, расположенного в границах участка. Почтовый адрес ориентира: Костромская обл, р-н Чухломский, ОГКУ "Чухломское лесничество", 2-е Судайское участковое лесничество, кварталы 126-129, 133, 146, 147, 163, 167, 170, 179.		
Площадь:	12270144 +/- 192347		
Кадастровая стоимость, руб.:	9938816.64		
Кадастровые номера расположенных в пределах земельного участка объектов недвижимости:	данные отсутствуют		
Кадастровые номера объектов недвижимости, из которых образован объект недвижимости:	44:23:000000:302		
Кадастровые номера образованных объектов недвижимости:	данные отсутствуют		
Категория земель:	Земли лесного фонда		
Виды разрешенного использования:	Лесной участок		
Сведения о кадастровом инженере:	образованием 2 земельных участков путем раздела с измененным земельным участком с кадастровым номером 44:23:000000:302, расположенного Местоположение установлено относительно ориентира, расположенного в границах участка. Почтовый адрес ориентира: Костромская обл, р-н Чухломский, Чухломский лесхоз-в северо-восточной части Костромской области на территории Чухломского административного района , лесничества: Чухломское, Судайское., 12-К, 2019-08-02		
Сведения о лесах, водных объектах и об иных природных объектах, расположенных в пределах земельного участка:	данные отсутствуют		

полное наименование должности	 ДОКУМЕНТ ПОДПИСАН ЭЛЕКТРОННОЙ ПОДПИСЬЮ Сертификат: 64575127400433833109200328139839306360 Владелец: ФЕДЕРАЛЬНАЯ СЛУЖБА ГОСУДАРСТВЕННОЙ РЕГИСТРАЦИИ, КАДАСТРА И КАРТОГРАФИИ Действителен: с 17.05.2022 по 10.08.2023	инициалы, фамилия

Земельный участок			
вид объекта недвижимости			
Лист № 2 раздела 1	Всего листов раздела 1: 3	Всего разделов: 8	Всего листов выписки: 135
17.01.2023г. № КУВИ-001/2023-8780348			
Кадастровый номер:		44:23:000000:520	
Сведения о том, что земельный участок полностью расположен в границах зоны с особыми условиями использования территории, территории объекта культурного наследия, публичного сервитута:		данные отсутствуют	
Сведения о том, что земельный участок расположен в границах особой экономической зоны, территории опережающего социально-экономического развития, зоны территориального развития в Российской Федерации, игровой зоны:		данные отсутствуют	
Сведения о том, что земельный участок расположен в границах особо охраняемой природной территории, охотничьих угодий, лесничеств:		данные отсутствуют	
Сведения о результатах проведения государственного земельного надзора:		данные отсутствуют	
Сведения о расположении земельного участка в границах территории, в отношении которой утвержден проект межевания территории:		данные отсутствуют	
Условный номер земельного участка:		данные отсутствуют	
Сведения о принятии акта и (или) заключении договора, предусматривающих предоставление в соответствии с земельным законодательством исполнительным органом государственным органом власти или органом местного самоуправления, находящегося в государственной или муниципальной собственности земельного участка для строительства наемного дома социального использования или наемного дома коммерческого использования:		данные отсутствуют	
Сведения о том, что земельный участок или земельные участки образованы на основании решения об изъятии земельного участка и (или) расположенного на нем объекта недвижимости для государственных или муниципальных нужд:		данные отсутствуют	
Сведения о том, что земельный участок образован из земель или земельного участка, государственная собственность на которые не разграничена:		данные отсутствуют	
Сведения о наличии земельного спора о местоположении границ земельных участков:		данные отсутствуют	
Статус записи об объекте недвижимости:		Сведения об объекте недвижимости имеют статус "актуальные"	



ДОКУМЕНТ ПОДПИСАН
ЭЛЕКТРОННОЙ ПОДПИСЬЮ

Сертификат: 64575127400433833109200328139839306360

Владелец: ФЕДЕРАЛЬНАЯ СЛУЖБА ГОСУДАРСТВЕННОЙ

РЕГИСТРАЦИИ, КАДАСТРА И КАРТОГРАФИИ

Действителен: с 17.05.2022 по 10.08.2023

полное наименование должности

инициалы, фамилия

Земельный участок			
вид объекта недвижимости			
Лист № 3 раздела 1	Всего листов раздела 1: 3	Всего разделов: 8	Всего листов выписки: 135
17.01.2023г. № КУВИ-001/2023-8780348			
Кадастровый номер:		44:23:000000:520	
Особые отметки:		<p>Граница земельного участка состоит из 21 контуров. Учетные номера контуров и их площади: 1 - 3314990.03 кв.м, 2 - 1048333.52 кв.м, 3 - 1069996.77 кв.м, 4 - 422139.94 кв.м, 5 - 5744 кв.м, 6 - 309310.29 кв.м, 7 - 9206.08 кв.м, 8 - 2188041.42 кв.м, 9 - 8393.02 кв.м, 10 - 2977.54 кв.м, 11 - 1402463.52 кв.м, 12 - 3406.22 кв.м, 13 - 4142.41 кв.м, 14 - 3189.11 кв.м, 15 - 12228.97 кв.м, 16 - 55929.46 кв.м, 17 - 1387525.44 кв.м, 18 - 5343.42 кв.м, 19 - 1006060.53 кв.м, 20 - 3710.06 кв.м, 21 - 7012.31 кв.м. Сведения об ограничениях права на объект недвижимости, обременениях данного объекта, не зарегистрированных в реестре прав, ограничений прав и обременений недвижимого имущества: вид ограничения (обременения): ограничения прав на земельный участок, предусмотренные статьей 56 Земельного кодекса Российской Федерации; срок действия: с 17.01.2020; реквизиты документа-основания: "Об утверждении правил охраны электрических сетей напряжением до 1000 Вольт" от 26.03.1984 № 255 выдан: Совет Министров СССР; письмо Минэкономразвития РФ от 09.06.2011 № 11882-ИМ/Д23 выдан: Министерство экономического развития Российской Федерации; свидетельство о государственной регистрации права от 10.05.2008 № 181093 выдан: Управление Федеральной регистрационной службы по Костромской области; план границ от 23.04.2013 № б/н выдан: ООО "Рынок земли"; обзорная схема от 23.04.2013 № б/н выдан: ООО "Рынок земли"; доверенность от 12.02.2013 № б/н выдан: ОАО "МРСК Центра" (филиал ОАО "МРСК Центра" - "Костромаэнерго"). вид ограничения (обременения): ограничения прав на земельный участок, предусмотренные статьей 56 Земельного кодекса Российской Федерации; срок действия: с 17.01.2020; реквизиты документа-основания: "Об утверждении правил охраны электрических сетей напряжением до 1000 Вольт" от 26.03.1984 № 255 выдан: Совет Министров СССР; письмо Минэкономразвития РФ от 09.06.2011 № 11882-ИМ/Д23 выдан: Министерство экономического развития Российской Федерации; свидетельство о государственной регистрации права от 10.05.2008 № 181093 выдан: Управление Федеральной регистрационной службы по Костромской области; план границ от 23.04.2013 № б/н выдан: ООО "Рынок земли"; обзорная схема от 23.04.2013 № б/н выдан: ООО "Рынок земли"; доверенность от 12.02.2013 № б/н выдан: ОАО "МРСК Центра" (филиал ОАО "МРСК Центра" - "Костромаэнерго"). вид ограничения (обременения): ограничения прав на земельный участок, предусмотренные статьей 56 Земельного кодекса Российской Федерации; срок действия: с 17.01.2020; реквизиты документа-основания: постановление правительства РФ от 12.10.2016 № 1037 от 12.10.2016 № 1037.</p>	
Получатель выписки:		Никулин Дмитрий Петрович, действующий(ая) на основании документа "" ДЕПАРТАМЕНТ ЛЕСНОГО ХОЗЯЙСТВА КОСТРОМСКОЙ ОБЛАСТИ	



ДОКУМЕНТ ПОДПИСАН
ЭЛЕКТРОННОЙ ПОДПИСЬЮ

Сертификат: 64575127400433833109200328139839306360

Владелец: ФЕДЕРАЛЬНАЯ СЛУЖБА ГОСУДАРСТВЕННОЙ
РЕГИСТРАЦИИ, КАДАСТРА И КАРТОГРАФИИ
Действителен: с 17.05.2022 по 10.08.2023

полное наименование должности

инициалы, фамилия

Выписка из Единого государственного реестра недвижимости об объекте недвижимости
Сведения о зарегистрированных правах

Земельный участок			
вид объекта недвижимости			
Лист № 1 раздела 2	Всего листов раздела 2: 2	Всего разделов: 8	Всего листов выписки: 135
17.01.2023г. № КУВИ-001/2023-8780348			
Кадастровый номер:		44:23:000000:520	
1	Правообладатель (правообладатели):	1.1	Российская Федерация
2	Вид, номер, дата и время государственной регистрации права:	2.1	Собственность 44:23:000000:520-44/016/2020-1 17.01.2020 13:25:52
3	Сведения об осуществлении государственной регистрации сделки, права без необходимого в силу закона согласия третьего лица, органа:	3.1	данные отсутствуют
4	Ограничение прав и обременение объекта недвижимости:	не зарегистрировано	
5	Договоры участия в долевом строительстве:	не зарегистрировано	
6	Заявленные в судебном порядке права требования:	данные отсутствуют	
7	Сведения о возражении в отношении зарегистрированного права:	данные отсутствуют	
8	Сведения о наличии решения об изъятии объекта недвижимости для государственных и муниципальных нужд:	данные отсутствуют	
9	Сведения о невозможности государственной регистрации без личного участия правообладателя или его законного представителя:	данные отсутствуют	
10	Правопритязания и сведения о наличии поступивших, но не рассмотренных заявлений о проведении государственной регистрации права (перехода, прекращения права), ограничения права или обременения объекта недвижимости, сделки в отношении объекта недвижимости:	отсутствуют	



ДОКУМЕНТ ПОДПИСАН
ЭЛЕКТРОННОЙ ПОДПИСЬЮ

Сертификат: 64575127400433833109200328139839306360

Владелец: ФЕДЕРАЛЬНАЯ СЛУЖБА ГОСУДАРСТВЕННОЙ
РЕГИСТРАЦИИ, КАДАСТРА И КАРТОГРАФИИ
Действителен: с 17.05.2022 по 10.08.2023

полное наименование должности

инициалы, фамилия

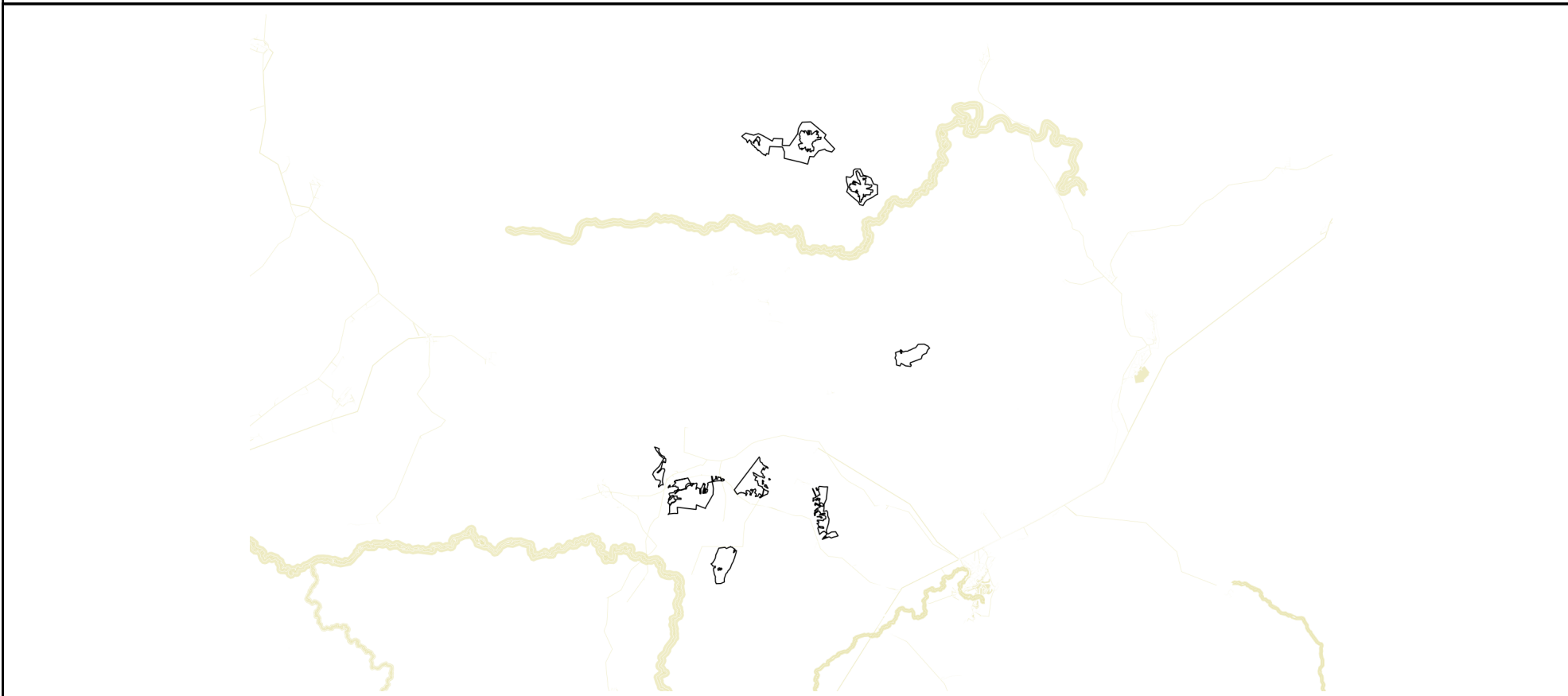
Земельный участок			
вид объекта недвижимости			
Лист № 2 раздела 2	Всего листов раздела 2: 2	Всего разделов: 8	Всего листов выписки: 135
17.01.2023г. № КУВИ-001/2023-8780348			
Кадастровый номер:		44:23:000000:520	
11	Сведения о невозможности государственной регистрации перехода, прекращения, ограничения права на земельный участок из земель сельскохозяйственного назначения:	данные отсутствуют	

полное наименование должности	 ДОКУМЕНТ ПОДПИСАН ЭЛЕКТРОННОЙ ПОДПИСЬЮ Сертификат: 64575127400433833109200328139839306360 Владелец: ФЕДЕРАЛЬНАЯ СЛУЖБА ГОСУДАРСТВЕННОЙ РЕГИСТРАЦИИ, КАДАСТРА И КАРТОГРАФИИ Действителен: с 17.05.2022 по 10.08.2023	инициалы, фамилия
-------------------------------	---	-------------------

Выписка из Единого государственного реестра недвижимости об объекте недвижимости
Описание местоположения земельного участка

Земельный участок			
вид объекта недвижимости			
Лист № 1 раздела 3	Всего листов раздела 3: 22	Всего разделов: 8	Всего листов выписки: 135
17.01.2023г. № КУВИ-001/2023-8780348			
Кадастровый номер:		44:23:000000:520	

План (чертеж, схема) земельного участка



Масштаб 1:300000 Условные обозначения:

	 ДОКУМЕНТ ПОДПИСАН ЭЛЕКТРОННОЙ ПОДПИСЬЮ Сертификат: 64575127400433833109200328139839306360 Владелец: ФЕДЕРАЛЬНАЯ СЛУЖБА ГОСУДАРСТВЕННОЙ РЕГИСТРАЦИИ, КАДАСТРА И КАРТОГРАФИИ Действителен: с 17.05.2022 по 10.08.2023	
полное наименование должности	инициалы, фамилия	

Земельный участок

вид объекта недвижимости

Лист № 2 раздела 3

Всего листов раздела 3: 22

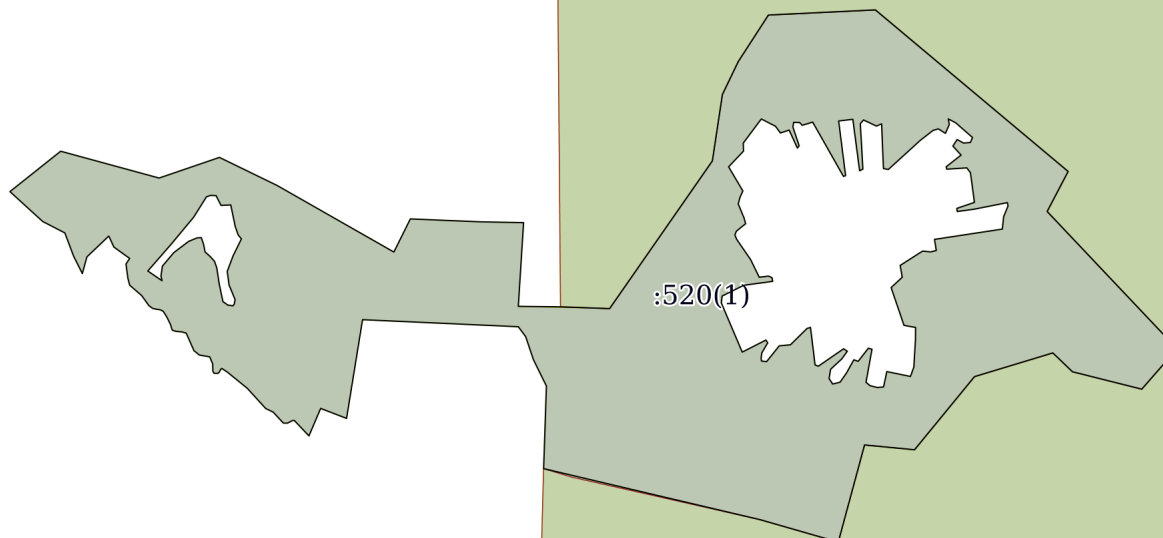
Всего разделов: 8

Всего листов выписки: 135

17.01.2023г. № КУВИ-001/2023-8780348

Кадастровый номер:

44:23:000000:520



Масштаб 1:30000

Условные обозначения:

ДОКУМЕНТ ПОДПИСАН
ЭЛЕКТРОННОЙ ПОДПИСЬЮ

Сертификат: 64575127400433833109200328139839306360

Владелец: ФЕДЕРАЛЬНАЯ СЛУЖБА ГОСУДАРСТВЕННОЙ
РЕГИСТРАЦИИ, КАДАСТРА И КАРТОГРАФИИ
Действителен: с 17.05.2022 по 10.08.2023

полное наименование должности

инициалы, фамилия

Земельный участок

вид объекта недвижимости

Лист № 3 раздела 3

Всего листов раздела 3: 22

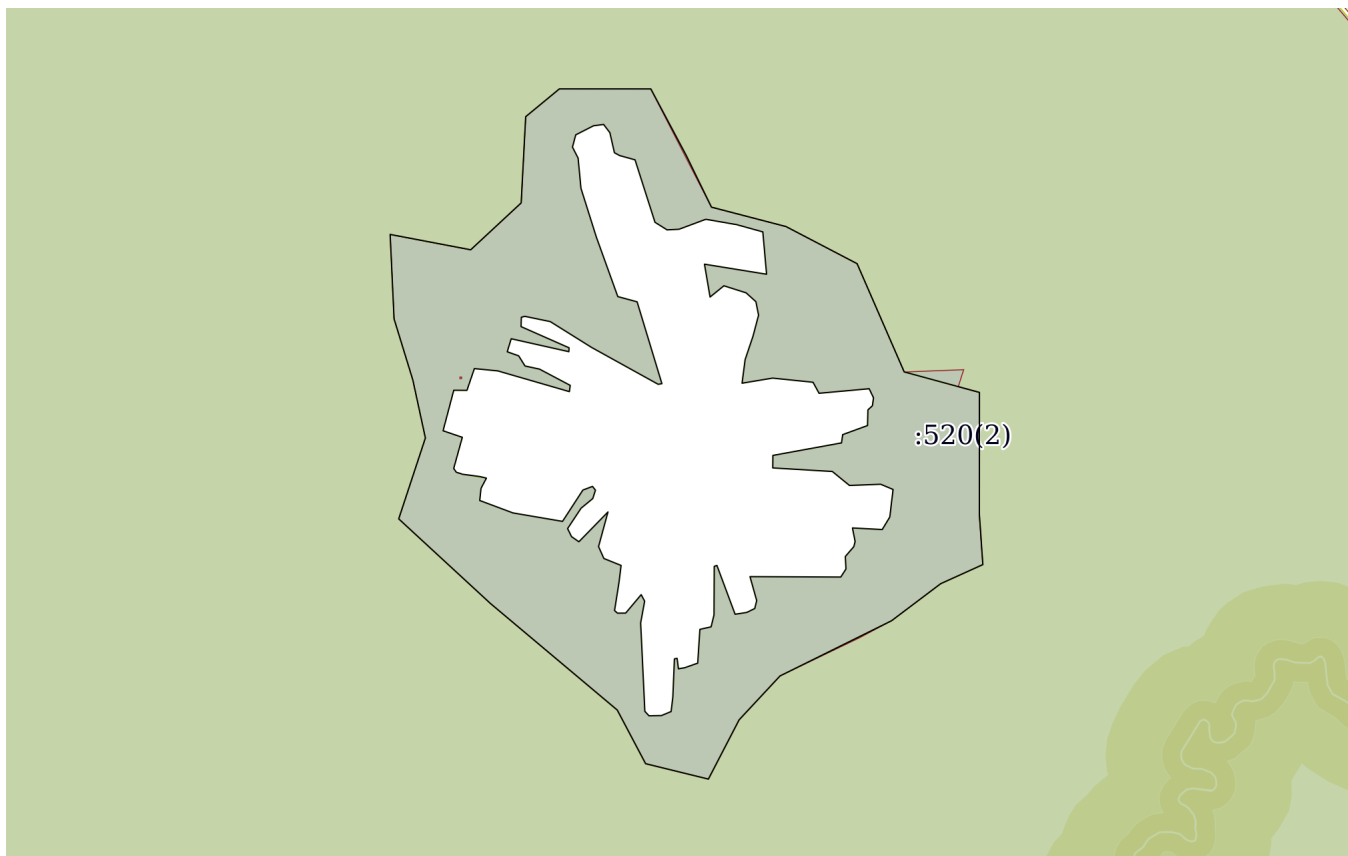
Всего разделов: 8

Всего листов выписки: 135

17.01.2023г. № КУВИ-001/2023-8780348

Кадастровый номер:

44:23:000000:520



Масштаб 1:20000

Условные обозначения:

ДОКУМЕНТ ПОДПИСАН
ЭЛЕКТРОННОЙ ПОДПИСЬЮ

Сертификат: 64575127400433833109200328139839306360

Владелец: ФЕДЕРАЛЬНАЯ СЛУЖБА ГОСУДАРСТВЕННОЙ
РЕГИСТРАЦИИ, КАДАСТРА И КАРТОГРАФИИ
Действителен: с 17.05.2022 по 10.08.2023

полное наименование должности

инициалы, фамилия

Земельный участок

вид объекта недвижимости

Лист № 4 раздела 3

Всего листов раздела 3: 22

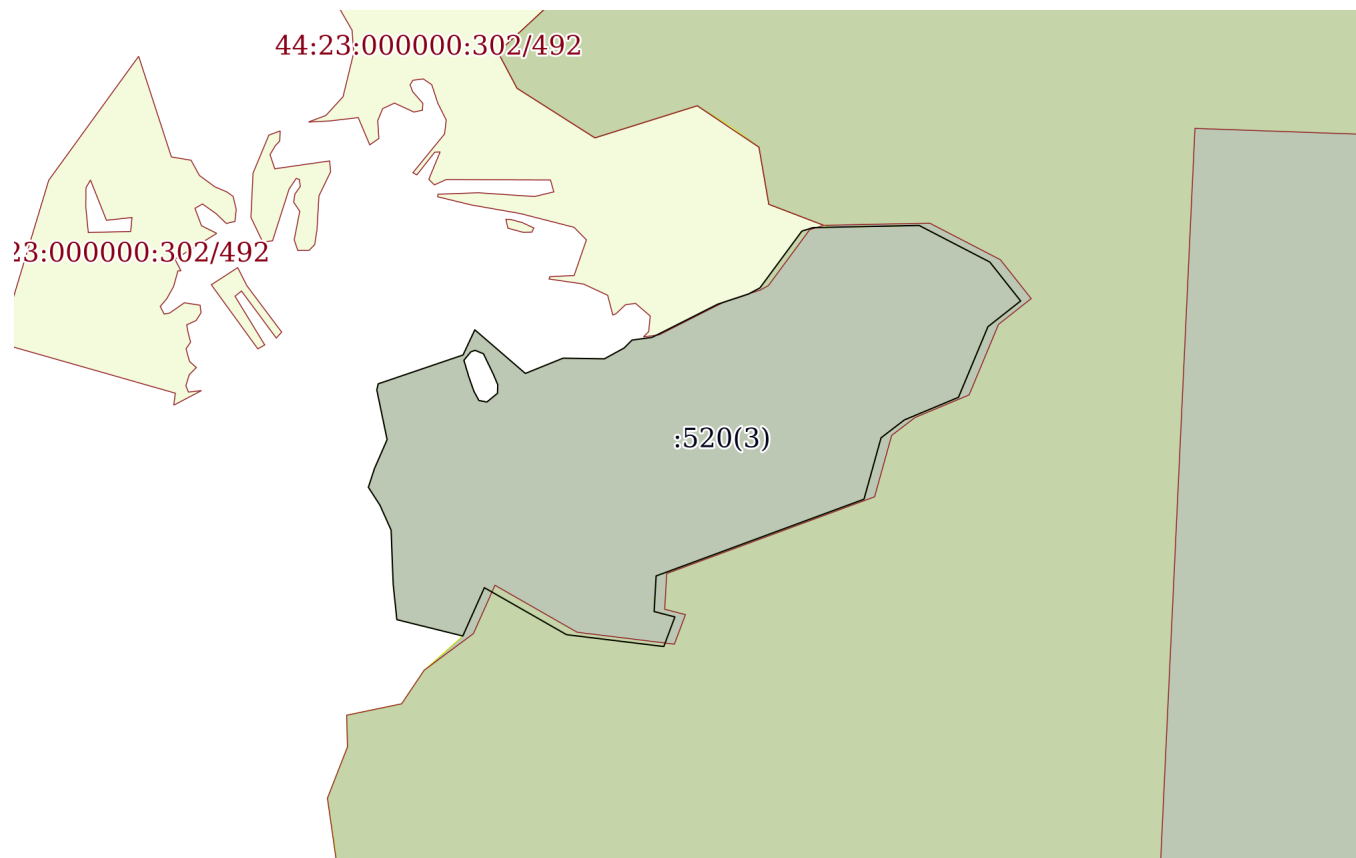
Всего разделов: 8

Всего листов выписки: 135

17.01.2023г. № КУВИ-001/2023-8780348

Кадастровый номер:

44:23:000000:520



Масштаб 1:20000

Условные обозначения:



ДОКУМЕНТ ПОДПИСАН
ЭЛЕКТРОННОЙ ПОДПИСЬЮ

Сертификат: 64575127400433833109200328139839306360

Владелец: ФЕДЕРАЛЬНАЯ СЛУЖБА ГОСУДАРСТВЕННОЙ
РЕГИСТРАЦИИ, КАДАСТРА И КАРТОГРАФИИ
Действителен: с 17.05.2022 по 10.08.2023

полное наименование должности

инициалы, фамилия

Земельный участок

вид объекта недвижимости

Лист № 5 раздела 3

Всего листов раздела 3: 22

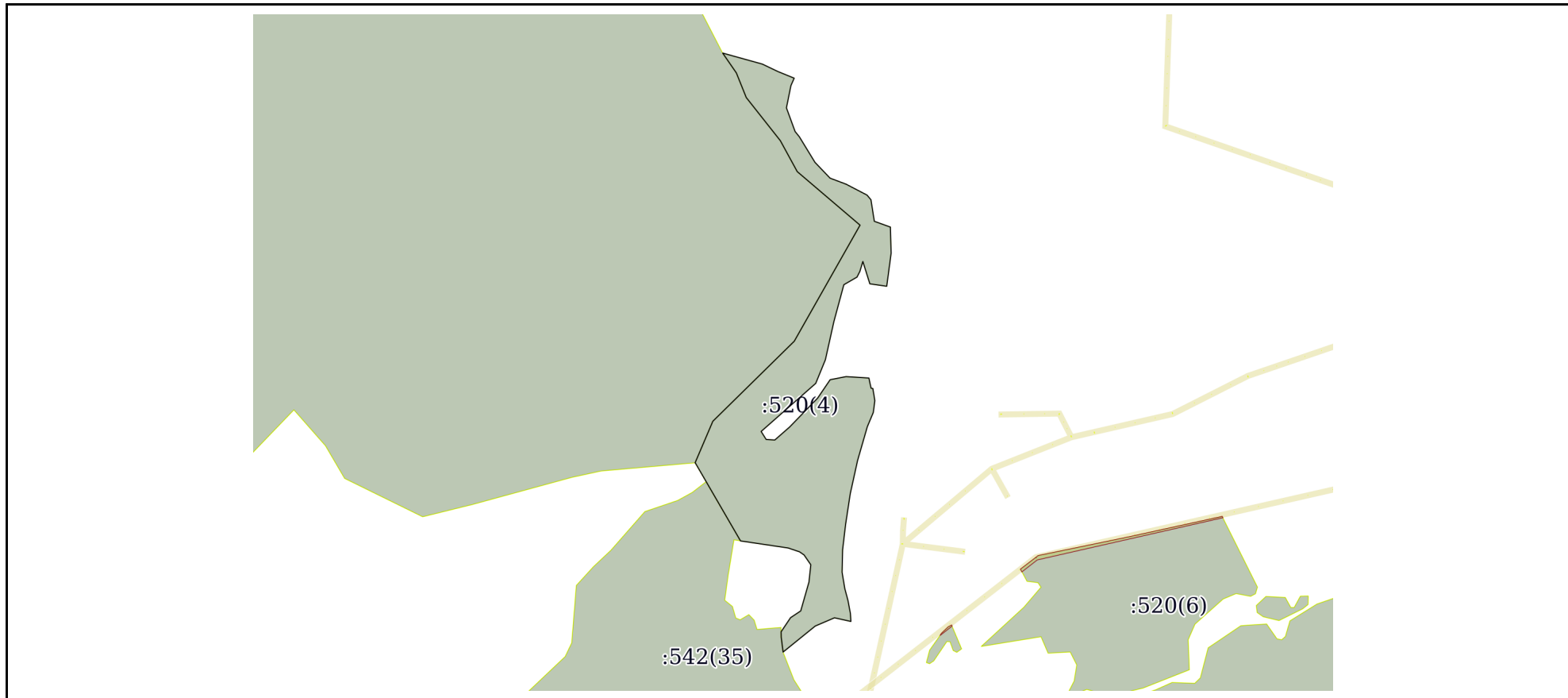
Всего разделов: 8

Всего листов выписки: 135

17.01.2023г. № КУВИ-001/2023-8780348

Кадастровый номер:

44:23:000000:520



Масштаб 1:20000

Условные обозначения:



ДОКУМЕНТ ПОДПИСАН
ЭЛЕКТРОННОЙ ПОДПИСЬЮ

Сертификат: 64575127400433833109200328139839306360

Владелец: ФЕДЕРАЛЬНАЯ СЛУЖБА ГОСУДАРСТВЕННОЙ

РЕГИСТРАЦИИ, КАДАСТРА И КАРТОГРАФИИ

Действителен: с 17.05.2022 по 10.08.2023

полное наименование должности

инициалы, фамилия

Земельный участок

вид объекта недвижимости

Лист № 6 раздела 3

Всего листов раздела 3: 22

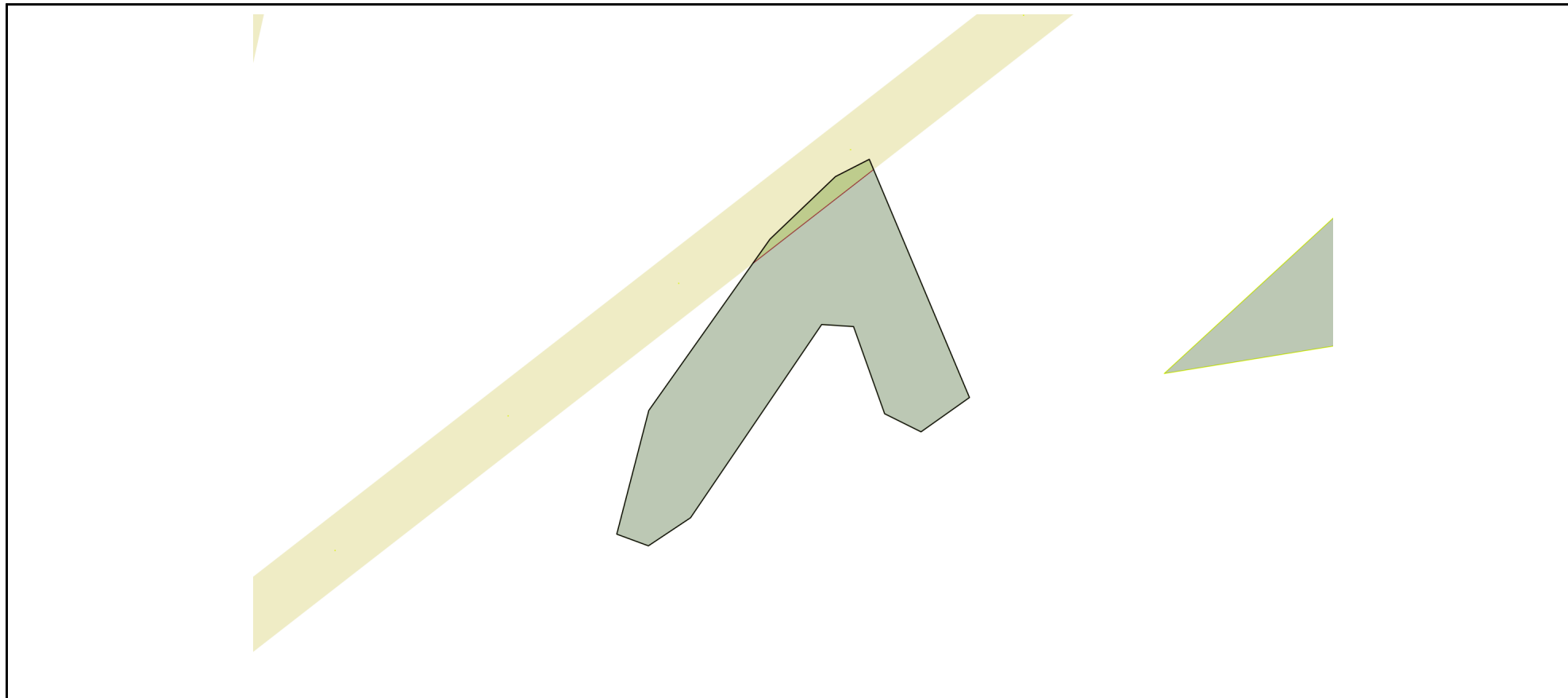
Всего разделов: 8

Всего листов выписки: 135

17.01.2023г. № КУВИ-001/2023-8780348

Кадастровый номер:

44:23:000000:520



Масштаб 1:2000

Условные обозначения:

ДОКУМЕНТ ПОДПИСАН
ЭЛЕКТРОННОЙ ПОДПИСЬЮ

Сертификат: 64575127400433833109200328139839306360

Владелец: ФЕДЕРАЛЬНАЯ СЛУЖБА ГОСУДАРСТВЕННОЙ
РЕГИСТРАЦИИ, КАДАСТРА И КАРТОГРАФИИ
Действителен: с 17.05.2022 по 10.08.2023

полное наименование должности

инициалы, фамилия

Земельный участок

вид объекта недвижимости

Лист № 7 раздела 3

Всего листов раздела 3: 22

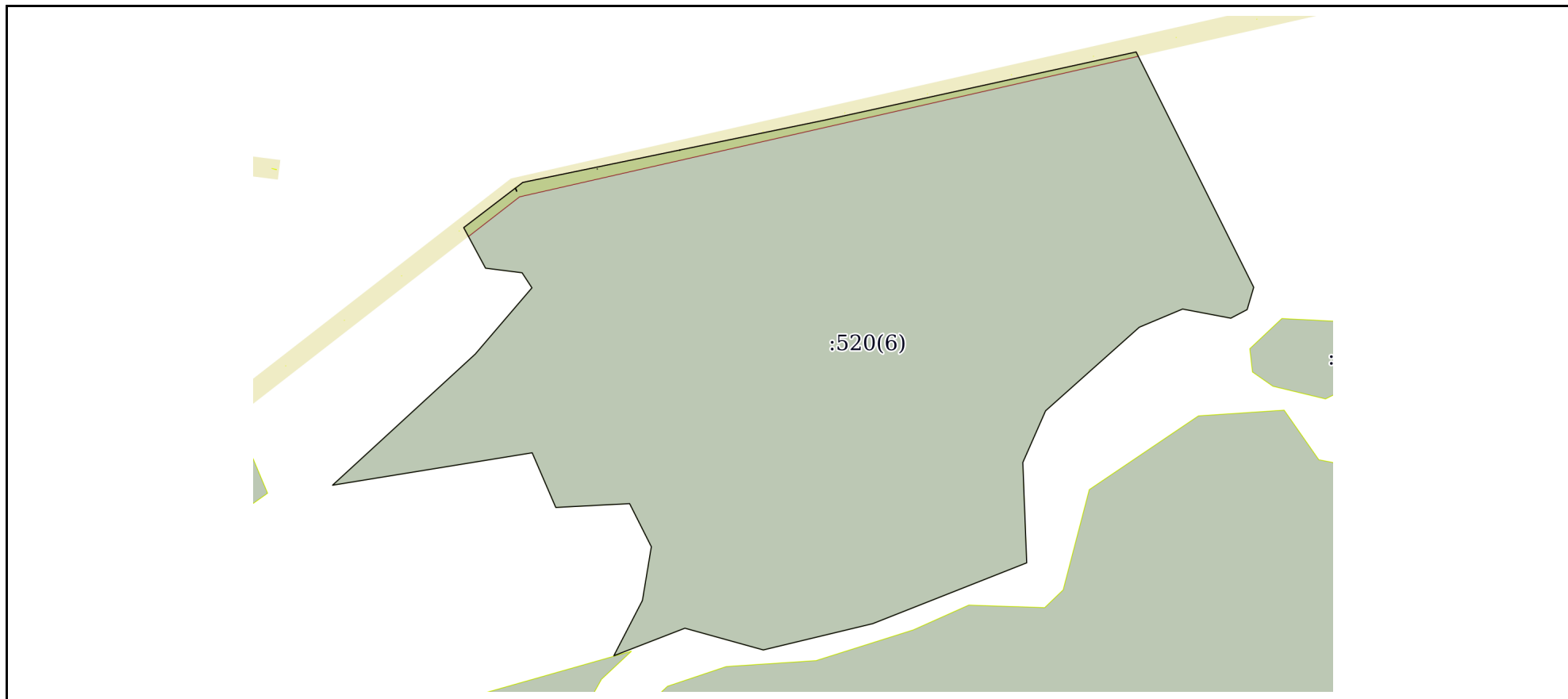
Всего разделов: 8

Всего листов выписки: 135

17.01.2023г. № КУВИ-001/2023-8780348

Кадастровый номер:

44:23:000000:520



Масштаб 1:6000

Условные обозначения:

ДОКУМЕНТ ПОДПИСАН
ЭЛЕКТРОННОЙ ПОДПИСЬЮ

Сертификат: 64575127400433833109200328139839306360

Владелец: ФЕДЕРАЛЬНАЯ СЛУЖБА ГОСУДАРСТВЕННОЙ
РЕГИСТРАЦИИ, КАДАСТРА И КАРТОГРАФИИ
Действителен: с 17.05.2022 по 10.08.2023

полное наименование должности

инициалы, фамилия

Земельный участок

вид объекта недвижимости

Лист № 8 раздела 3

Всего листов раздела 3: 22

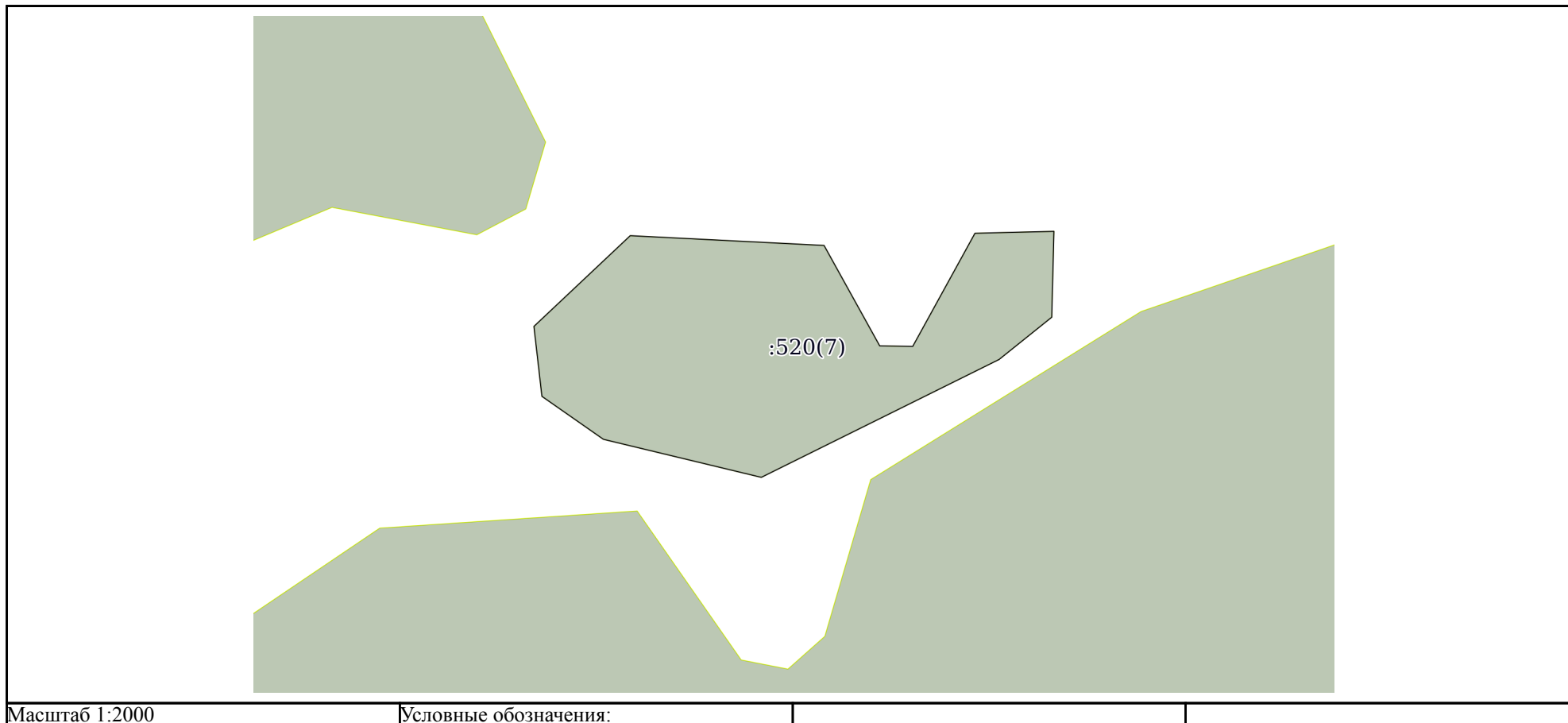
Всего разделов: 8

Всего листов выписки: 135

17.01.2023г. № КУВИ-001/2023-8780348

Кадастровый номер:

44:23:000000:520



ДОКУМЕНТ ПОДПИСАН
ЭЛЕКТРОННОЙ ПОДПИСЬЮ

Сертификат: 64575127400433833109200328139839306360

Владелец: ФЕДЕРАЛЬНАЯ СЛУЖБА ГОСУДАРСТВЕННОЙ

РЕГИСТРАЦИИ, КАДАСТРА И КАРТОГРАФИИ

Действителен: с 17.05.2022 по 10.08.2023

полное наименование должности

инициалы, фамилия

Земельный участок

вид объекта недвижимости

Лист № 9 раздела 3

Всего листов раздела 3: 22

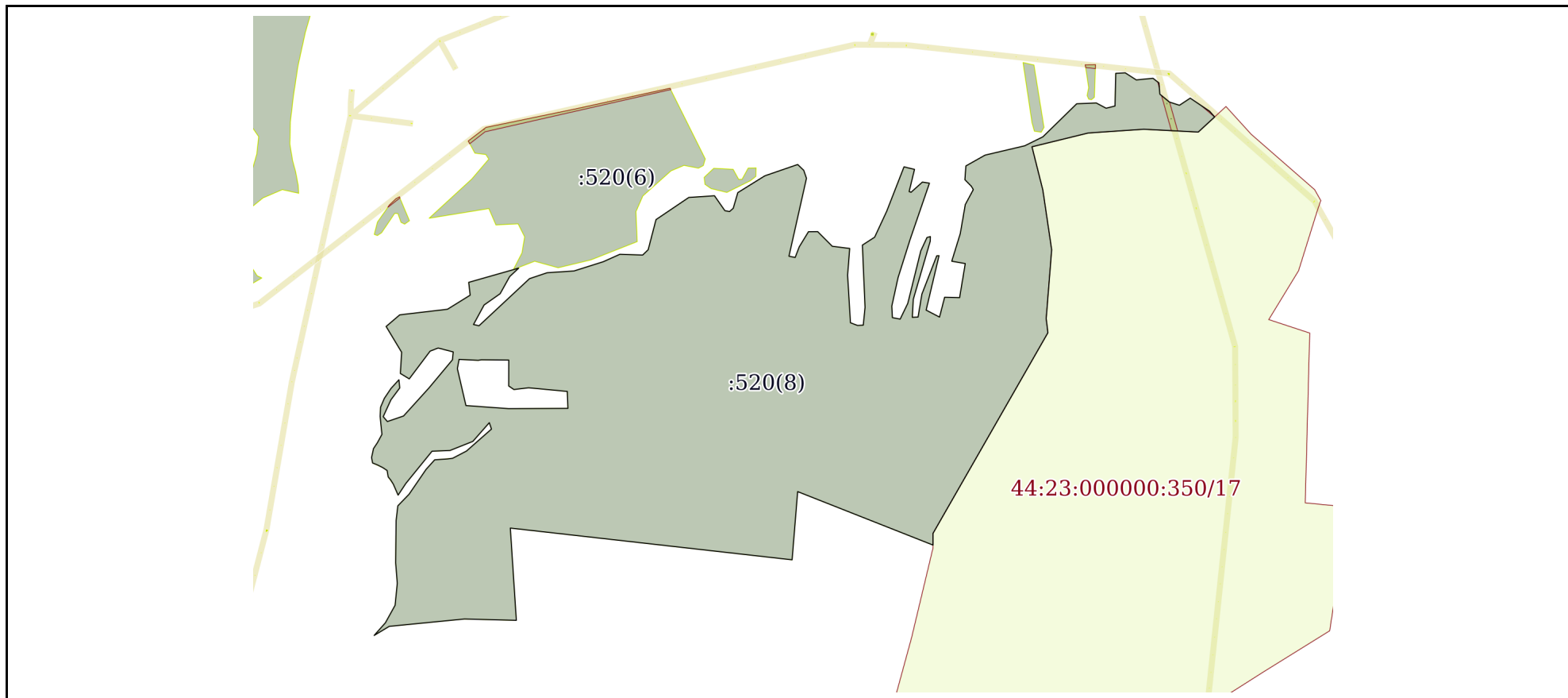
Всего разделов: 8

Всего листов выписки: 135

17.01.2023г. № КУВИ-001/2023-8780348

Кадастровый номер:

44:23:000000:520



Масштаб 1:20000

Условные обозначения:

ДОКУМЕНТ ПОДПИСАН
ЭЛЕКТРОННОЙ ПОДПИСЬЮ

Сертификат: 64575127400433833109200328139839306360

Владелец: ФЕДЕРАЛЬНАЯ СЛУЖБА ГОСУДАРСТВЕННОЙ
РЕГИСТРАЦИИ, КАДАСТРА И КАРТОГРАФИИ
Действителен: с 17.05.2022 по 10.08.2023

полное наименование должности

инициалы, фамилия

Земельный участок

вид объекта недвижимости

Лист № 10 раздела 3

Всего листов раздела 3: 22

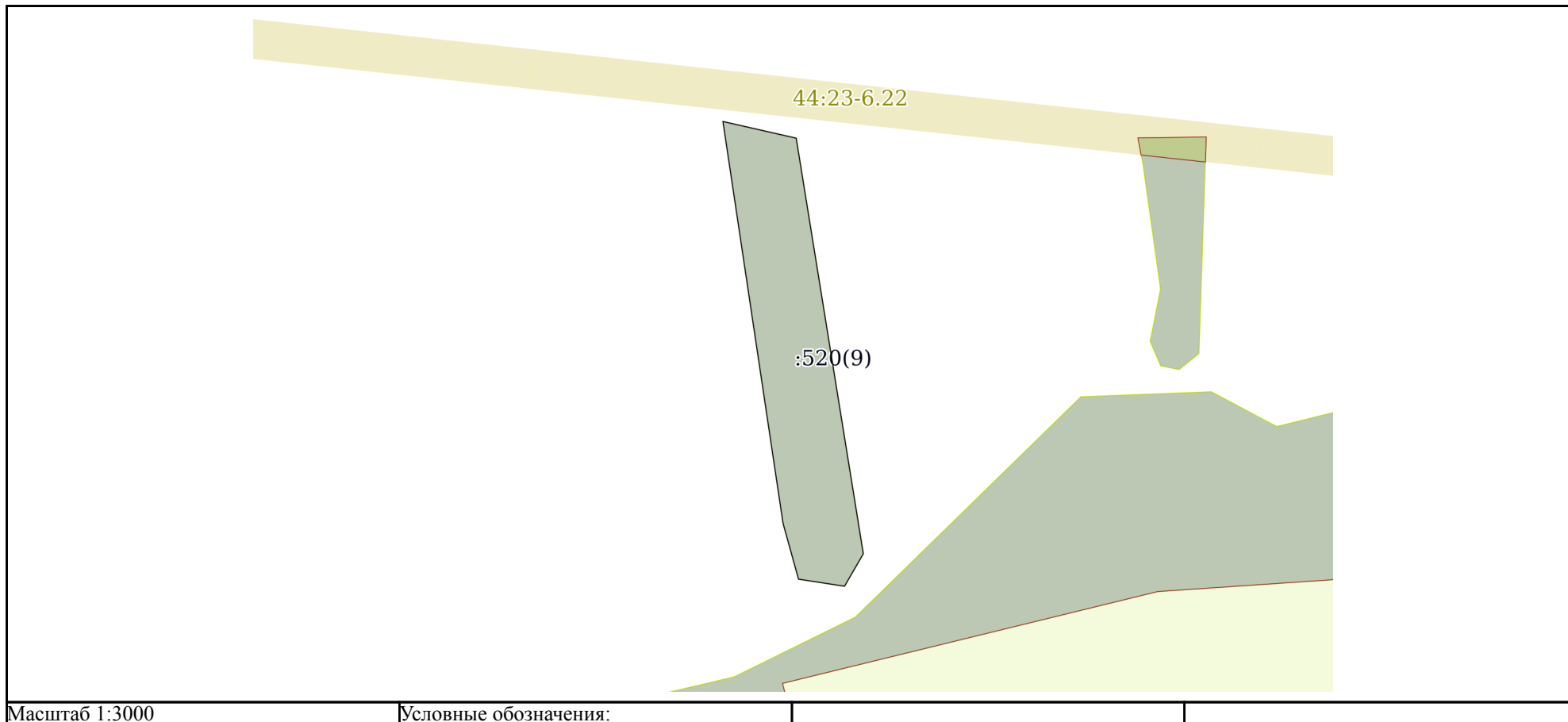
Всего разделов: 8

Всего листов выписки: 135

17.01.2023г. № КУВИ-001/2023-8780348

Кадастровый номер:

44:23:000000:520



Масштаб 1:3000

Условные обозначения:



ДОКУМЕНТ ПОДПИСАН
ЭЛЕКТРОННОЙ ПОДПИСЬЮ

Сертификат: 64575127400433833109200328139839306360

Владелец: ФЕДЕРАЛЬНАЯ СЛУЖБА ГОСУДАРСТВЕННОЙ

РЕГИСТРАЦИИ, КАДАСТРА И КАРТОГРАФИИ

Действителен: с 17.05.2022 по 10.08.2023

полное наименование должности

инициалы, фамилия

Земельный участок

вид объекта недвижимости

Лист № 11 раздела 3

Всего листов раздела 3: 22

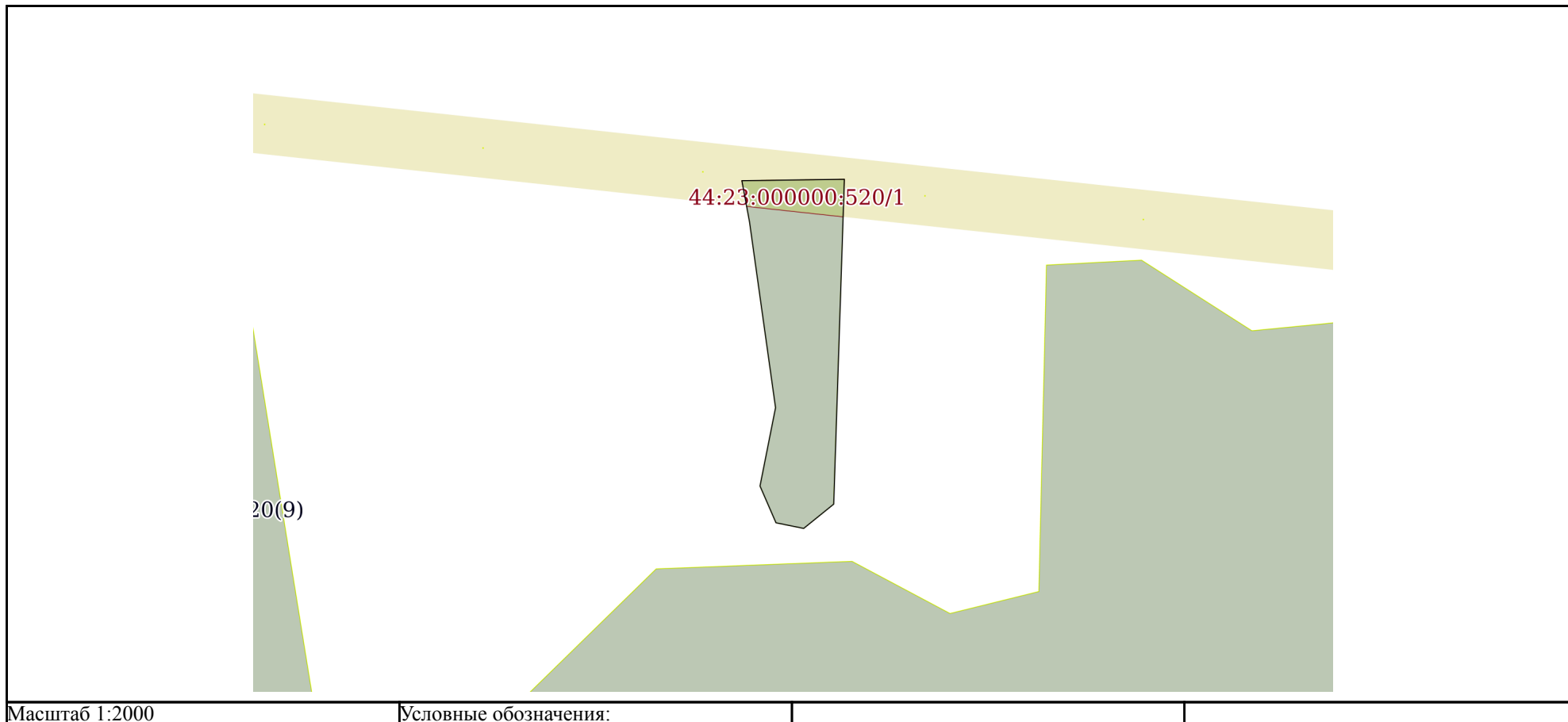
Всего разделов: 8

Всего листов выписки: 135

17.01.2023г. № КУВИ-001/2023-8780348

Кадастровый номер:

44:23:000000:520



ДОКУМЕНТ ПОДПИСАН
ЭЛЕКТРОННОЙ ПОДПИСЬЮ

Сертификат: 64575127400433833109200328139839306360

Владелец: ФЕДЕРАЛЬНАЯ СЛУЖБА ГОСУДАРСТВЕННОЙ
РЕГИСТРАЦИИ, КАДАСТРА И КАРТОГРАФИИ
Действителен: с 17.05.2022 по 10.08.2023

полное наименование должности

инициалы, фамилия

Земельный участок

вид объекта недвижимости

Лист № 12 раздела 3

Всего листов раздела 3: 22

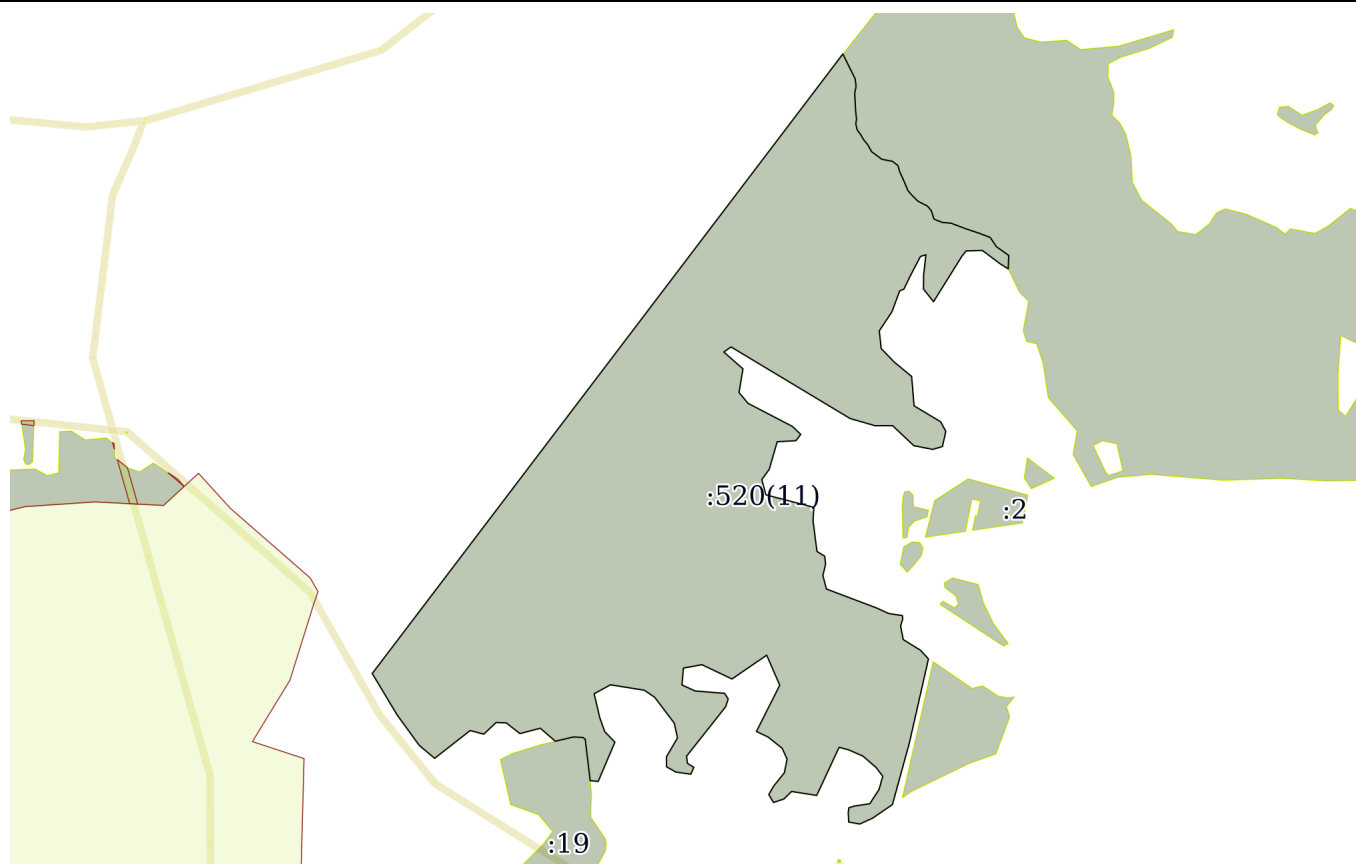
Всего разделов: 8

Всего листов выписки: 135

17.01.2023г. № КУВИ-001/2023-8780348

Кадастровый номер:

44:23:000000:520



Масштаб 1:20000

Условные обозначения:

ДОКУМЕНТ ПОДПИСАН
ЭЛЕКТРОННОЙ ПОДПИСЬЮ

Сертификат: 64575127400433833109200328139839306360

Владелец: ФЕДЕРАЛЬНАЯ СЛУЖБА ГОСУДАРСТВЕННОЙ

РЕГИСТРАЦИИ, КАДАСТРА И КАРТОГРАФИИ

Действителен: с 17.05.2022 по 10.08.2023

полное наименование должности

инициалы, фамилия

Земельный участок

вид объекта недвижимости

Лист № 13 раздела 3

Всего листов раздела 3: 22

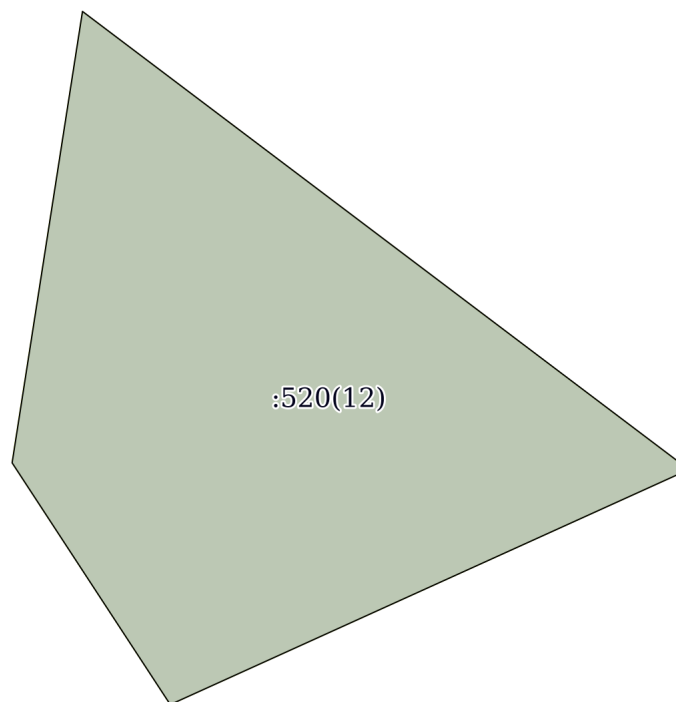
Всего разделов: 8

Всего листов выписки: 135

17.01.2023г. № КУВИ-001/2023-8780348

Кадастровый номер:

44:23:000000:520



:520(12)

Масштаб 1:900

Условные обозначения:

ДОКУМЕНТ ПОДПИСАН
ЭЛЕКТРОННОЙ ПОДПИСЬЮ

Сертификат: 64575127400433833109200328139839306360

Владелец: ФЕДЕРАЛЬНАЯ СЛУЖБА ГОСУДАРСТВЕННОЙ
РЕГИСТРАЦИИ, КАДАСТРА И КАРТОГРАФИИ
Действителен: с 17.05.2022 по 10.08.2023

полное наименование должности

инициалы, фамилия

Земельный участок

вид объекта недвижимости

Лист № 14 раздела 3

Всего листов раздела 3: 22

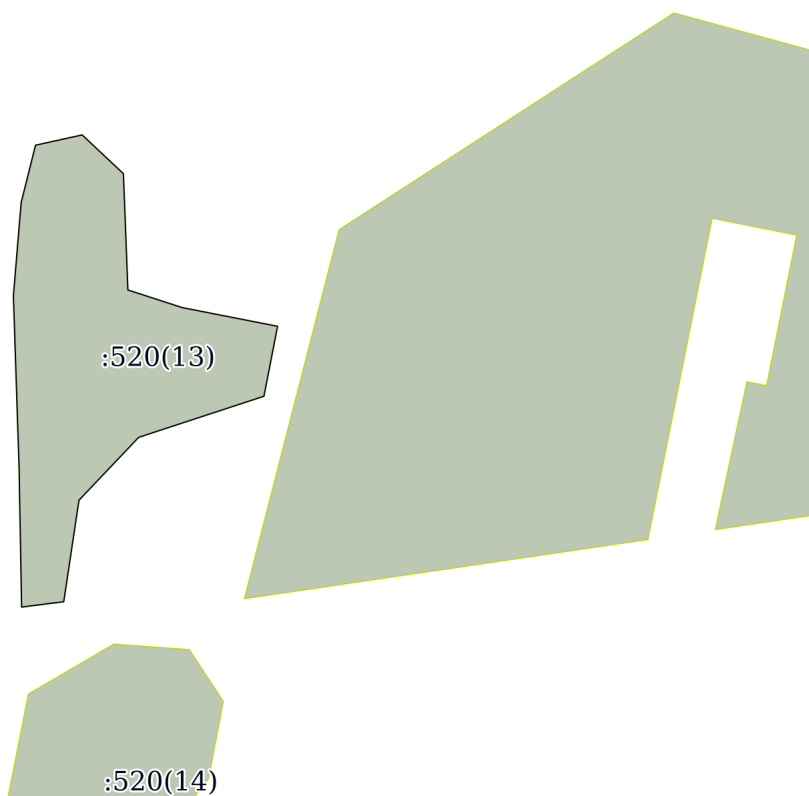
Всего разделов: 8

Всего листов выписки: 135

17.01.2023г. № КУВИ-001/2023-8780348

Кадастровый номер:

44:23:000000:520



Масштаб 1:2000

Условные обозначения:

ДОКУМЕНТ ПОДПИСАН
ЭЛЕКТРОННОЙ ПОДПИСЬЮ

Сертификат: 64575127400433833109200328139839306360

Владелец: ФЕДЕРАЛЬНАЯ СЛУЖБА ГОСУДАРСТВЕННОЙ
РЕГИСТРАЦИИ, КАДАСТРА И КАРТОГРАФИИ
Действителен: с 17.05.2022 по 10.08.2023

полное наименование должности

инициалы, фамилия

Земельный участок

вид объекта недвижимости

Лист № 15 раздела 3

Всего листов раздела 3: 22

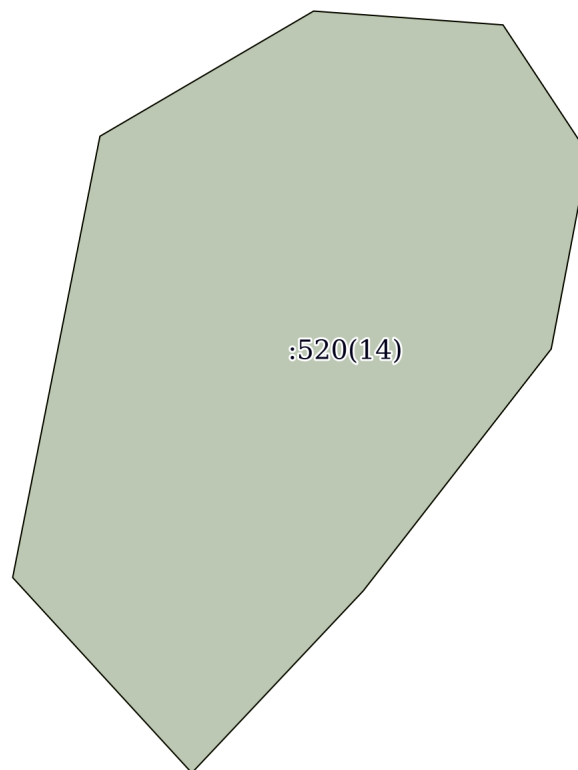
Всего разделов: 8

Всего листов выписки: 135

17.01.2023г. № КУВИ-001/2023-8780348

Кадастровый номер:

44:23:000000:520



Масштаб 1:800

Условные обозначения:

ДОКУМЕНТ ПОДПИСАН
ЭЛЕКТРОННОЙ ПОДПИСЬЮ

Сертификат: 64575127400433833109200328139839306360

Владелец: ФЕДЕРАЛЬНАЯ СЛУЖБА ГОСУДАРСТВЕННОЙ
РЕГИСТРАЦИИ, КАДАСТРА И КАРТОГРАФИИ
Действителен: с 17.05.2022 по 10.08.2023

полное наименование должности

инициалы, фамилия

Земельный участок

вид объекта недвижимости

Лист № 16 раздела 3

Всего листов раздела 3: 22

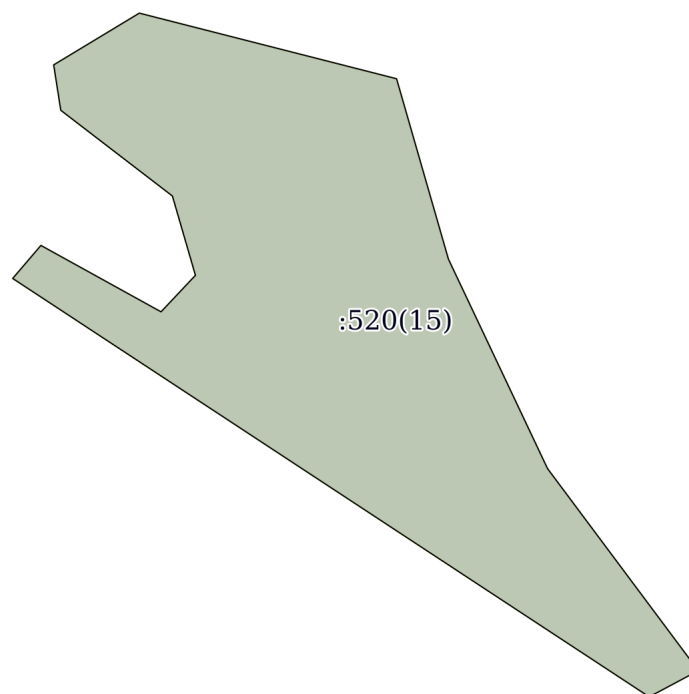
Всего разделов: 8

Всего листов выписки: 135

17.01.2023г. № КУВИ-001/2023-8780348

Кадастровый номер:

44:23:000000:520



Масштаб 1:2000

Условные обозначения:

ДОКУМЕНТ ПОДПИСАН
ЭЛЕКТРОННОЙ ПОДПИСЬЮ

Сертификат: 64575127400433833109200328139839306360

Владелец: ФЕДЕРАЛЬНАЯ СЛУЖБА ГОСУДАРСТВЕННОЙ
РЕГИСТРАЦИИ, КАДАСТРА И КАРТОГРАФИИ
Действителен: с 17.05.2022 по 10.08.2023

полное наименование должности

инициалы, фамилия

Земельный участок

вид объекта недвижимости

Лист № 17 раздела 3

Всего листов раздела 3: 22

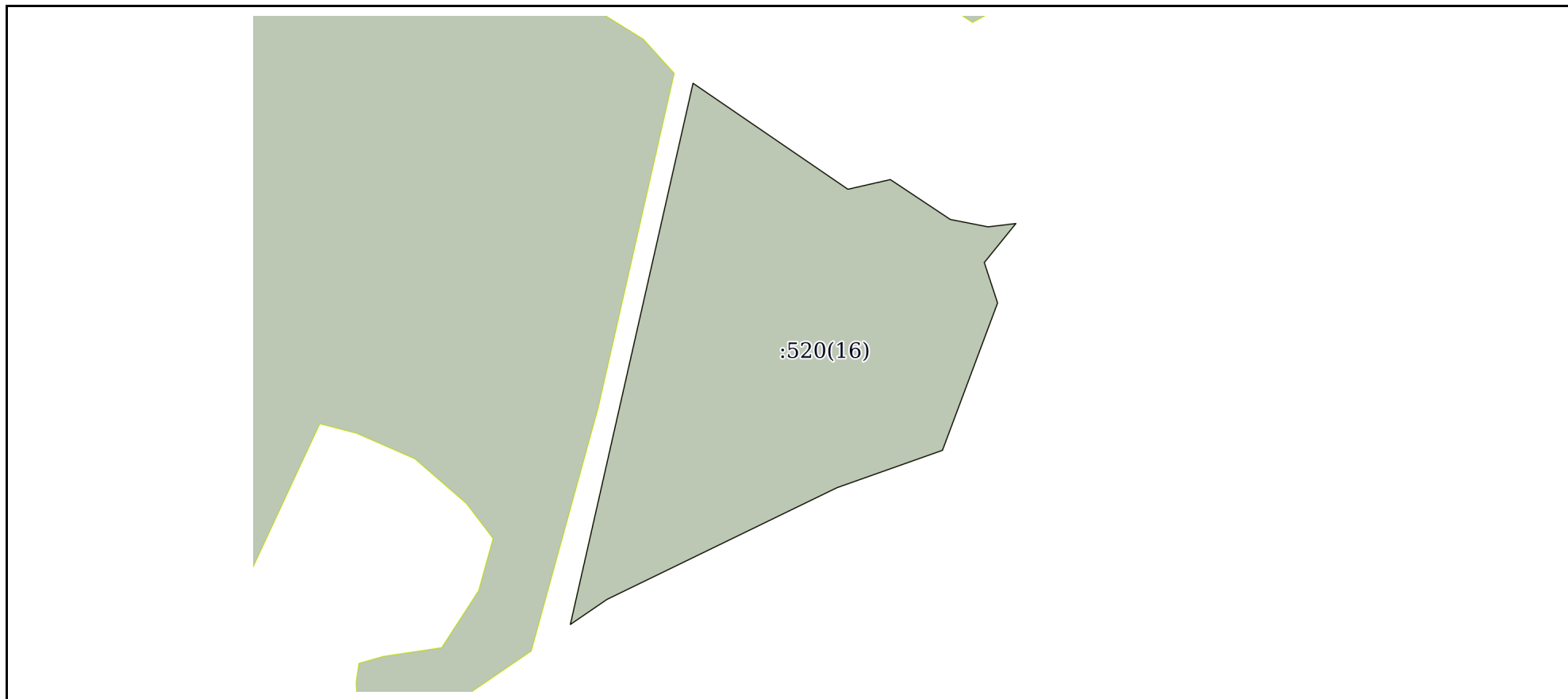
Всего разделов: 8

Всего листов выписки: 135

17.01.2023г. № КУВИ-001/2023-8780348

Кадастровый номер:

44:23:000000:520



Масштаб 1:4000

Условные обозначения:

ДОКУМЕНТ ПОДПИСАН
ЭЛЕКТРОННОЙ ПОДПИСЬЮ

Сертификат: 64575127400433833109200328139839306360

Владелец: ФЕДЕРАЛЬНАЯ СЛУЖБА ГОСУДАРСТВЕННОЙ
РЕГИСТРАЦИИ, КАДАСТРА И КАРТОГРАФИИ
Действителен: с 17.05.2022 по 10.08.2023

полное наименование должности

инициалы, фамилия

Земельный участок

вид объекта недвижимости

Лист № 18 раздела 3

Всего листов раздела 3: 22

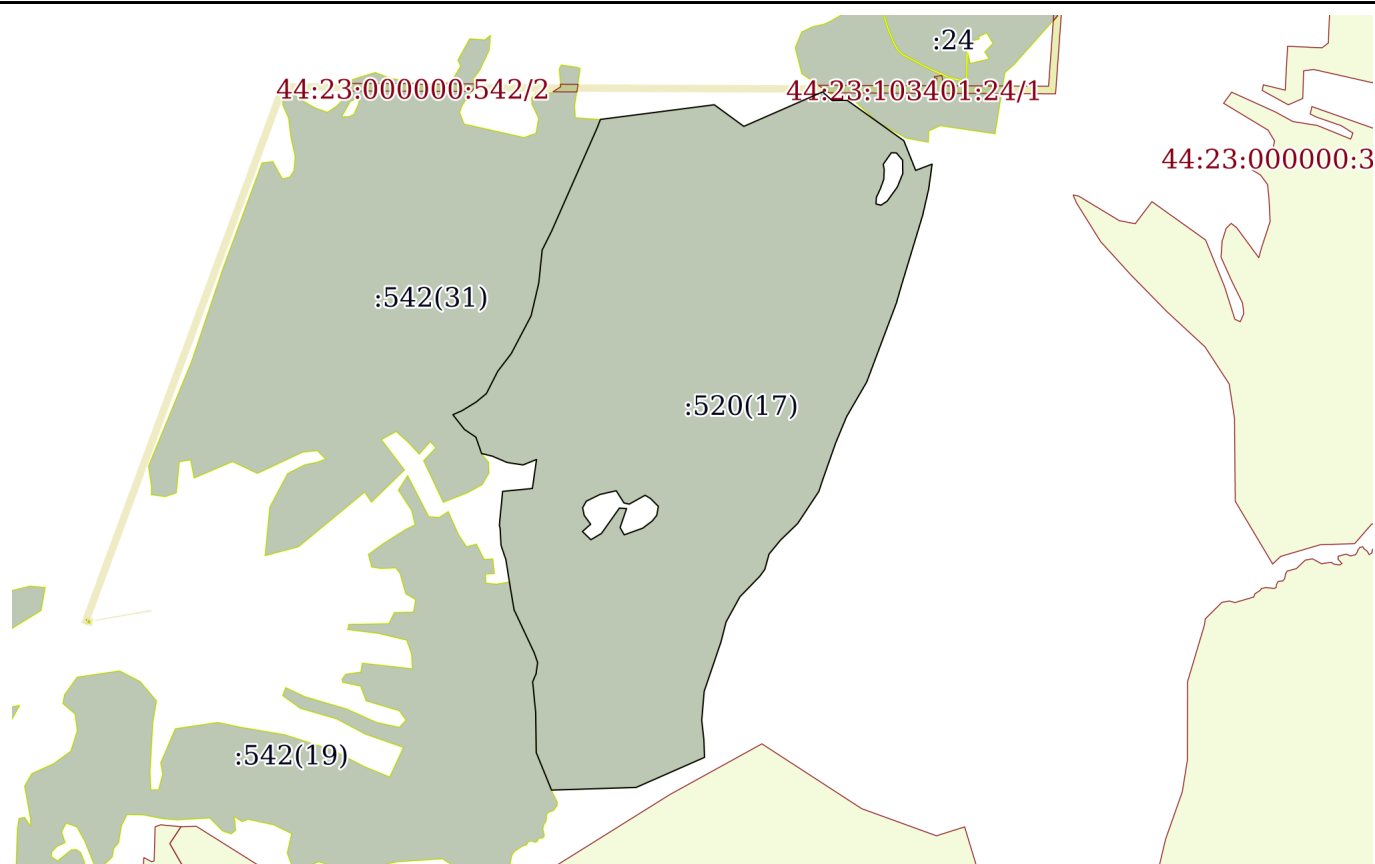
Всего разделов: 8

Всего листов выписки: 135

17.01.2023г. № КУВИ-001/2023-8780348

Кадастровый номер:

44:23:000000:520



Масштаб 1:20000

Условные обозначения:



ДОКУМЕНТ ПОДПИСАН
ЭЛЕКТРОННОЙ ПОДПИСЬЮ

Сертификат: 64575127400433833109200328139839306360

Владелец: ФЕДЕРАЛЬНАЯ СЛУЖБА ГОСУДАРСТВЕННОЙ
РЕГИСТРАЦИИ, КАДАСТРА И КАРТОГРАФИИ
Действителен: с 17.05.2022 по 10.08.2023

полное наименование должности

инициалы, фамилия

Земельный участок

вид объекта недвижимости

Лист № 19 раздела 3

Всего листов раздела 3: 22

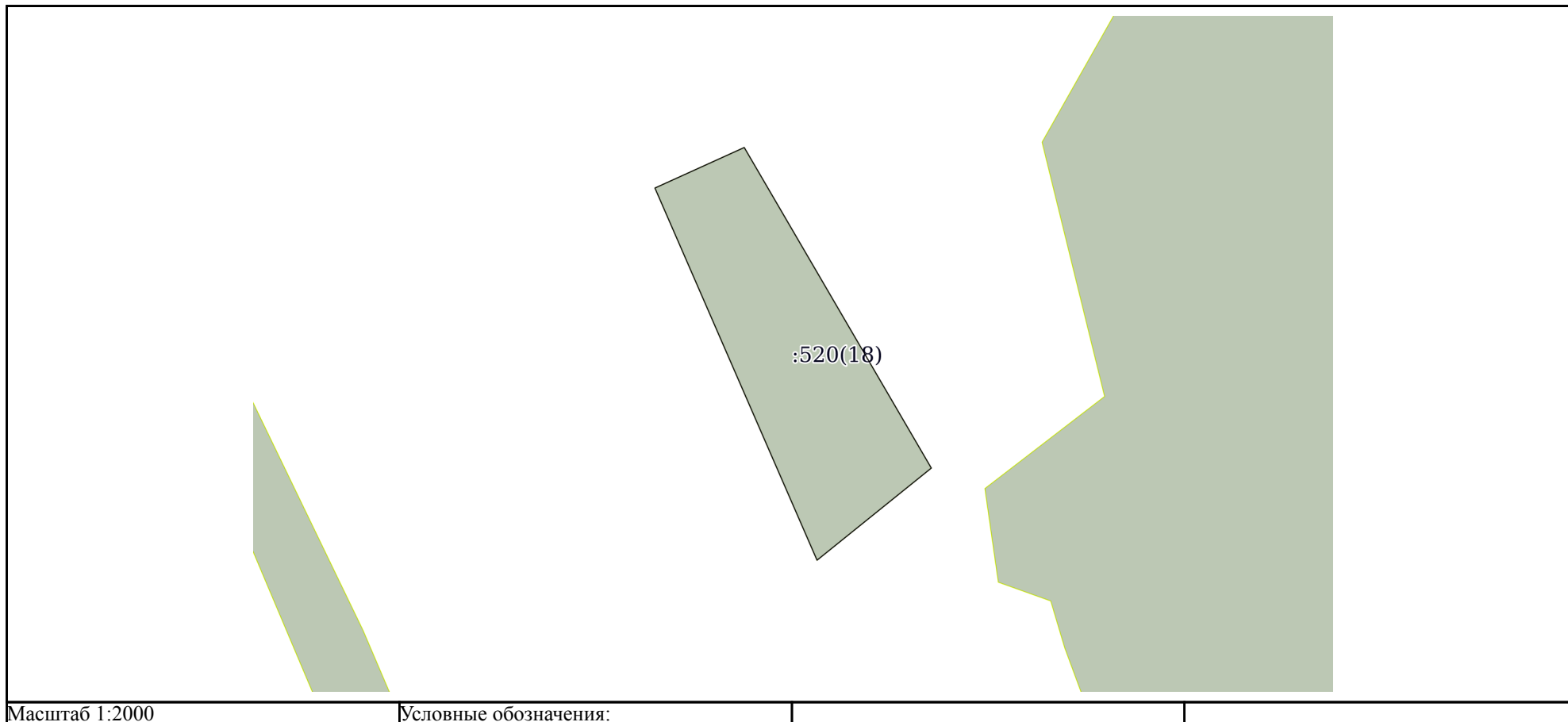
Всего разделов: 8

Всего листов выписки: 135

17.01.2023г. № КУВИ-001/2023-8780348

Кадастровый номер:

44:23:000000:520



ДОКУМЕНТ ПОДПИСАН
ЭЛЕКТРОННОЙ ПОДПИСЬЮ

Сертификат: 64575127400433833109200328139839306360

Владелец: ФЕДЕРАЛЬНАЯ СЛУЖБА ГОСУДАРСТВЕННОЙ
РЕГИСТРАЦИИ, КАДАСТРА И КАРТОГРАФИИ
Действителен: с 17.05.2022 по 10.08.2023

полное наименование должности

инициалы, фамилия

Земельный участок

вид объекта недвижимости

Лист № 20 раздела 3

Всего листов раздела 3: 22

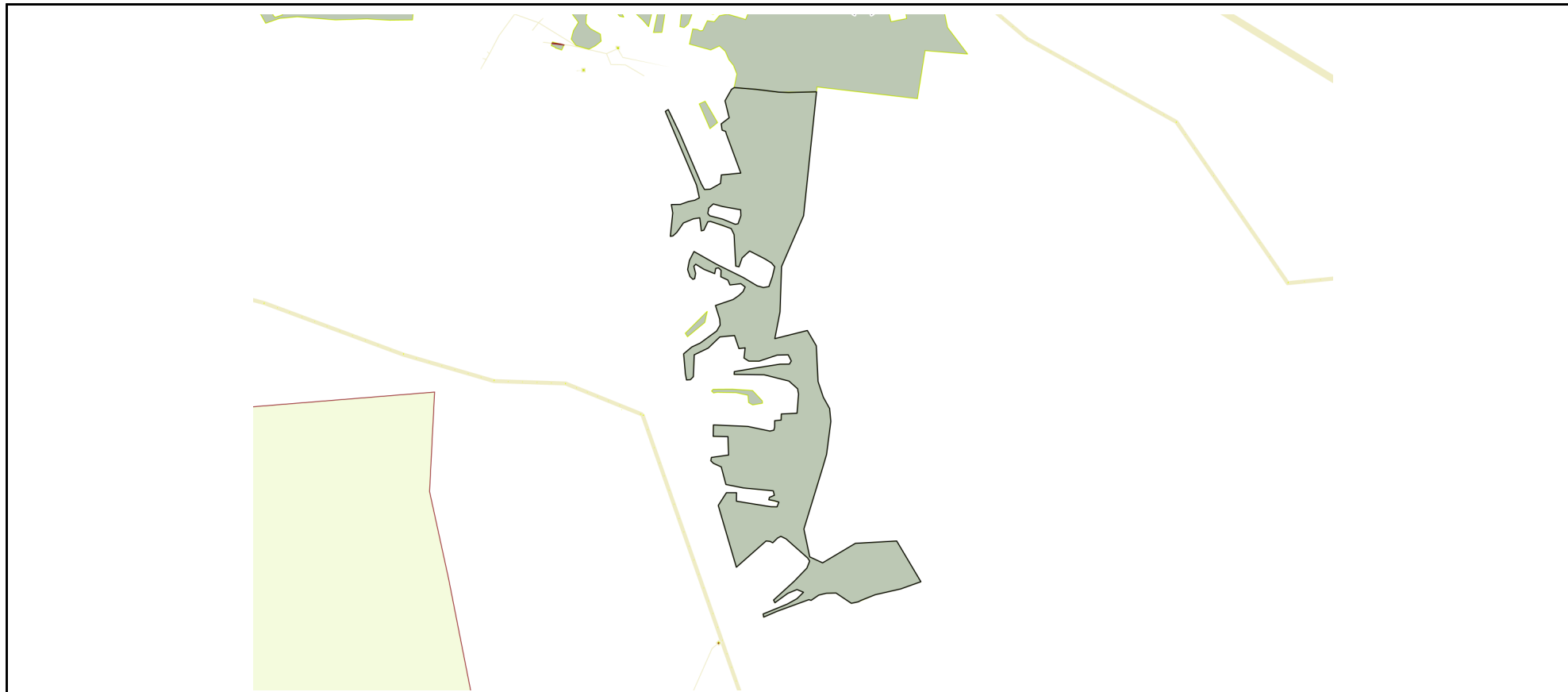
Всего разделов: 8

Всего листов выписки: 135

17.01.2023г. № КУВИ-001/2023-8780348

Кадастровый номер:

44:23:000000:520



Масштаб 1:30000

Условные обозначения:

ДОКУМЕНТ ПОДПИСАН
ЭЛЕКТРОННОЙ ПОДПИСЬЮ

Сертификат: 64575127400433833109200328139839306360

Владелец: ФЕДЕРАЛЬНАЯ СЛУЖБА ГОСУДАРСТВЕННОЙ
РЕГИСТРАЦИИ, КАДАСТРА И КАРТОГРАФИИ
Действителен: с 17.05.2022 по 10.08.2023

полное наименование должности

инициалы, фамилия

Земельный участок

вид объекта недвижимости

Лист № 21 раздела 3

Всего листов раздела 3: 22

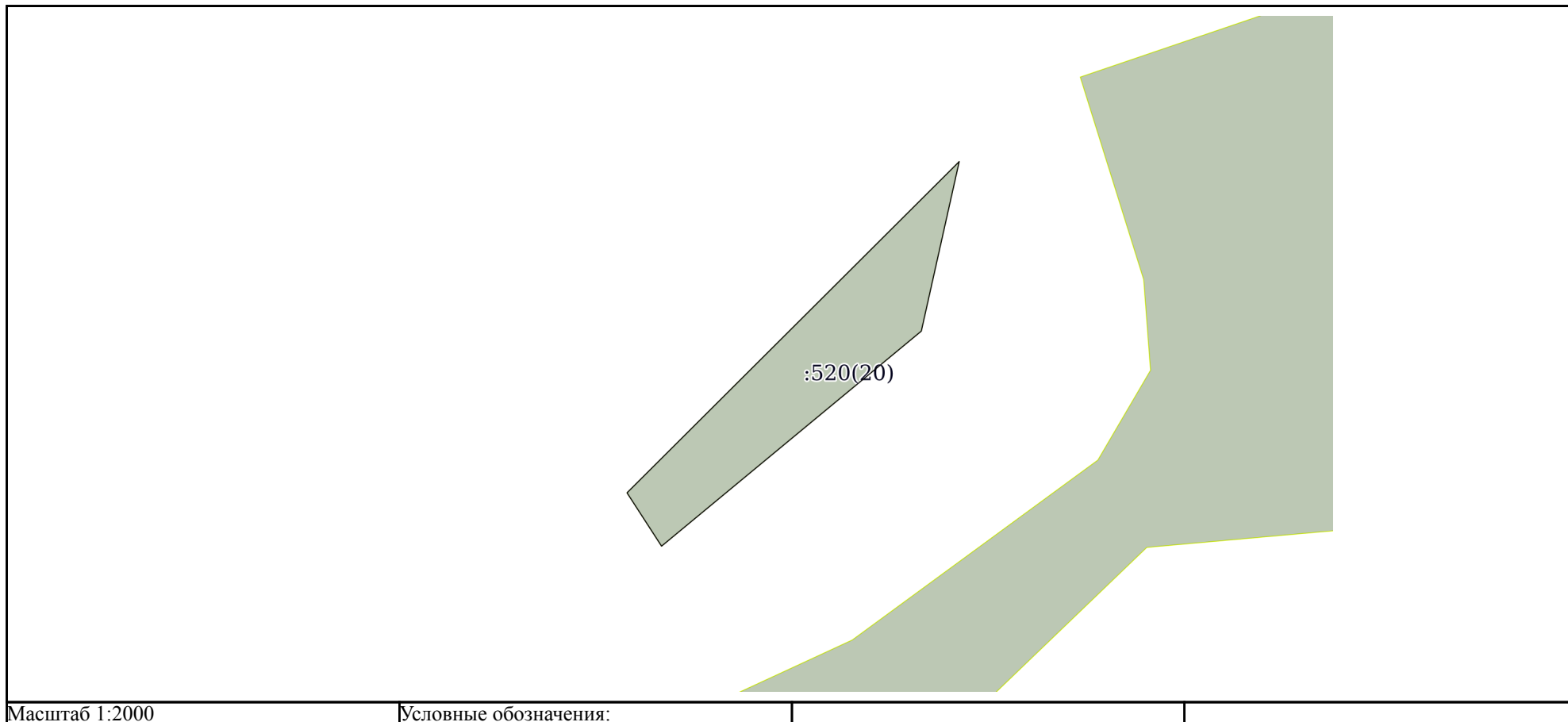
Всего разделов: 8

Всего листов выписки: 135

17.01.2023г. № КУВИ-001/2023-8780348

Кадастровый номер:

44:23:000000:520



ДОКУМЕНТ ПОДПИСАН
ЭЛЕКТРОННОЙ ПОДПИСЬЮ

Сертификат: 64575127400433833109200328139839306360

Владелец: ФЕДЕРАЛЬНАЯ СЛУЖБА ГОСУДАРСТВЕННОЙ
РЕГИСТРАЦИИ, КАДАСТРА И КАРТОГРАФИИ
Действителен: с 17.05.2022 по 10.08.2023

полное наименование должности

инициалы, фамилия

Земельный участок

вид объекта недвижимости

Лист № 22 раздела 3

Всего листов раздела 3: 22

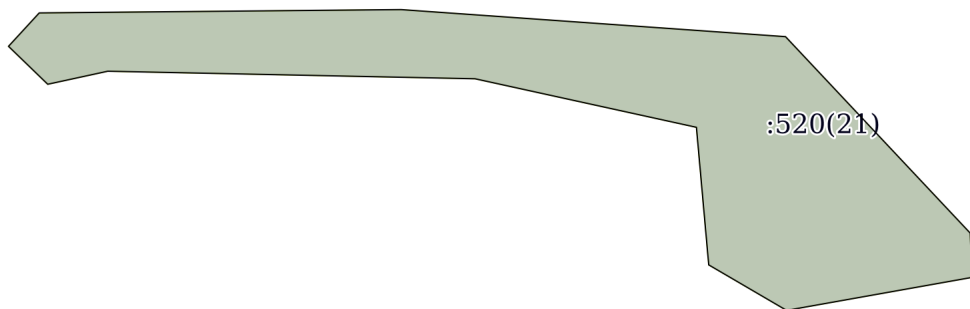
Всего разделов: 8

Всего листов выписки: 135

17.01.2023г. № КУВИ-001/2023-8780348

Кадастровый номер:

44:23:000000:520



Масштаб 1:2000

Условные обозначения:

ДОКУМЕНТ ПОДПИСАН
ЭЛЕКТРОННОЙ ПОДПИСЬЮ

Сертификат: 64575127400433833109200328139839306360

Владелец: ФЕДЕРАЛЬНАЯ СЛУЖБА ГОСУДАРСТВЕННОЙ
РЕГИСТРАЦИИ, КАДАСТРА И КАРТОГРАФИИ
Действителен: с 17.05.2022 по 10.08.2023

полное наименование должности

инициалы, фамилия

Выписка из Единого государственного реестра недвижимости об объекте недвижимости

Описание местоположения земельного участка

Земельный участок			
вид объекта недвижимости			
Лист № 1 раздела 3.1	Всего листов раздела 3.1: 53	Всего разделов: 8	Всего листов выписки: 135
17.01.2023г. № КУВИ-001/2023-8780348			
Кадастровый номер:		44:23:000000:520	

Описание местоположения границ земельного участка							
№ п/п	Номер точки		Дирекционный угол	Горизонтальное проложение, м	Описание закрепления на местности	Кадастровые номера смежных участков	Сведения об адресах правообладателей смежных земельных участков
	начальная	конечная					
1	2	3	4	5	6	7	8
1	1.1.1	1.1.2	89°28.4'	97.01	данные отсутствуют	данные отсутствуют	данные отсутствуют
2	1.1.2	1.1.3	94°1.4'	103.3	данные отсутствуют	данные отсутствуют	данные отсутствуют
3	1.1.3	1.1.4	136°44.6'	72.25	данные отсутствуют	данные отсутствуют	данные отсутствуют
4	1.1.4	1.1.5	177°3.1'	11.86	данные отсутствуют	данные отсутствуют	данные отсутствуют
5	1.1.5	1.1.6	259°55.1'	50.61	данные отсутствуют	данные отсутствуют	данные отсутствуют
6	1.1.6	1.1.7	300°16.6'	24.18	данные отсутствуют	данные отсутствуют	данные отсутствуют
7	1.1.7	1.1.8	354°53.0'	37.0	данные отсутствуют	данные отсутствуют	данные отсутствуют
8	1.1.8	1.1.9	282°21.4'	60.75	данные отсутствуют	данные отсутствуют	данные отсутствуют
9	1.1.9	1.1.10	271°10.5'	98.48	данные отсутствуют	данные отсутствуют	данные отсутствуют
10	1.1.10	1.1.11	257°45.7'	16.46	данные отсутствуют	данные отсутствуют	данные отсутствуют
11	1.1.11	1.1.12	314°0.2'	14.63	данные отсутствуют	данные отсутствуют	данные отсутствуют
12	1.1.12	1.1.1	42°38.1'	12.17	данные отсутствуют	данные отсутствуют	данные отсутствуют
13	2.1.1	2.1.2	230°24.1'	113.88	данные отсутствуют	данные отсутствуют	данные отсутствуют
14	2.1.2	2.1.3	327°3.5'	21.46	данные отсутствуют	данные отсутствуют	данные отсутствуют
15	2.1.3	2.1.4	45°6.1'	158.43	данные отсутствуют	данные отсутствуют	данные отсутствуют
16	2.1.4	2.1.1	192°36.7'	58.67	данные отсутствуют	данные отсутствуют	данные отсутствуют
17	3.1.1	3.1.2	333°32.3'	34.87	данные отсутствуют	данные отсутствуют	данные отсутствуют
18	3.1.2	3.1.3	268°27.2'	56.33	данные отсутствуют	данные отсутствуют	данные отсутствуют
19	3.1.3	3.1.4	251°29.8'	95.98	данные отсутствуют	данные отсутствуют	данные отсутствуют
20	3.1.4	3.1.5	270°5.9'	52.21	данные отсутствуют	данные отсутствуют	данные отсутствуют
21	3.1.5	3.1.6	302°15.1'	28.93	данные отсутствуют	данные отсутствуют	данные отсутствуют
22	3.1.6	3.1.7	6°15.4'	52.12	данные отсутствуют	данные отсутствуют	данные отсутствуют



ДОКУМЕНТ ПОДПИСАН
ЭЛЕКТРОННОЙ ПОДПИСЬЮ

Сертификат: 64575127400433833109200328139839306360

Владелец: ФЕДЕРАЛЬНАЯ СЛУЖБА ГОСУДАРСТВЕННОЙ
РЕГИСТРАЦИИ, КАДАСТРА И КАРТОГРАФИИ
Действителен: с 17.05.2022 по 10.08.2023

полное наименование должности

инициалы, фамилия

Земельный участок
вид объекта недвижимости

Лист № 2 раздела 3.1

Всего листов раздела 3.1: 53

Всего разделов: 8

Всего листов выписки: 135

17.01.2023г. № КУВИ-001/2023-8780348

Кадастровый номер:

44:23:000000:520

1	2	3	4	5	6	7	8
23	3.1.7	3.1.8	263°19.4'	31.65	данные отсутствуют	данные отсутствуют	данные отсутствуют
24	3.1.8	3.1.9	341°20.0'	69.42	данные отсутствуют	данные отсутствуют	данные отсутствуют
25	3.1.9	3.1.10	264°54.2'	74.53	данные отсутствуют	данные отсутствуют	данные отсутствуют
26	3.1.10	3.1.11	226°10.6'	81.93	данные отсутствуют	данные отсутствуют	данные отсутствуют
27	3.1.11	3.1.12	244°17.2'	78.76	данные отсутствуют	данные отсутствуют	данные отсутствуют
28	3.1.12	3.1.13	182°12.4'	110.69	данные отсутствуют	данные отсутствуют	данные отсутствуют
29	3.1.13	3.1.14	224°46.2'	21.14	данные отсутствуют	данные отсутствуют	данные отсутствуют
30	3.1.14	3.1.15	264°59.4'	19.93	данные отсутствуют	данные отсутствуют	данные отсутствуют
31	3.1.15	3.1.16	349°16.2'	31.58	данные отсутствуют	данные отсутствуют	данные отсутствуют
32	3.1.16	3.1.17	355°2.4'	101.78	данные отсутствуют	данные отсутствуют	данные отсутствуют
33	3.1.17	3.1.18	50°1.4'	54.34	данные отсутствуют	данные отсутствуют	данные отсутствуют
34	3.1.18	3.1.19	65°11.9'	46.92	данные отсутствуют	данные отсутствуют	данные отсутствуют
35	3.1.19	3.1.20	53°47.9'	102.86	данные отсутствуют	данные отсутствуют	данные отсутствуют
36	3.1.20	3.1.21	30°23.6'	35.1	данные отсутствуют	данные отсутствуют	данные отсутствуют
37	3.1.21	3.1.22	355°42.6'	30.75	данные отсутствуют	данные отсутствуют	данные отсутствуют
38	3.1.22	3.1.23	342°35.4'	71.62	данные отсутствуют	данные отсутствуют	данные отсутствуют
39	3.1.23	3.1.24	71°13.1'	94.39	данные отсутствуют	данные отсутствуют	данные отсутствуют
40	3.1.24	3.1.25	55°16.5'	35.32	данные отсутствуют	данные отсутствуют	данные отсутствуют
41	3.1.25	3.1.26	47°2.7'	28.92	данные отсутствуют	данные отсутствуют	данные отсутствуют
42	3.1.26	3.1.27	25°1.9'	25.9	данные отсутствуют	данные отсутствуют	данные отсутствуют
43	3.1.27	3.1.28	307°48.2'	27.38	данные отсутствуют	данные отсутствуют	данные отсутствуют
44	3.1.28	3.1.29	263°22.9'	55.88	данные отсутствуют	данные отсутствуют	данные отсутствуют
45	3.1.29	3.1.30	337°33.2'	26.71	данные отсутствуют	данные отсутствуют	данные отсутствуют
46	3.1.30	3.1.31	294°58.7'	39.71	данные отсутствуют	данные отсутствуют	данные отсутствуют
47	3.1.31	3.1.32	2°0.7'	33.06	данные отсутствуют	данные отсутствуют	данные отсутствуют
48	3.1.32	3.1.33	313°41.8'	17.72	данные отсутствуют	данные отсутствуют	данные отсутствуют
49	3.1.33	3.1.34	258°22.2'	14.39	данные отсутствуют	данные отсутствуют	данные отсутствуют
50	3.1.34	3.1.35	191°2.6'	27.09	данные отсутствуют	данные отсутствуют	данные отсутствуют
51	3.1.35	3.1.36	291°54.5'	59.17	данные отсутствуют	данные отсутствуют	данные отсутствуют



ДОКУМЕНТ ПОДПИСАН
ЭЛЕКТРОННОЙ ПОДПИСЬЮ

Сертификат: 64575127400433833109200328139839306360

Владелец: ФЕДЕРАЛЬНАЯ СЛУЖБА ГОСУДАРСТВЕННОЙ

РЕГИСТРАЦИИ, КАДАСТРА И КАРТОГРАФИИ

Действителен: с 17.05.2022 по 10.08.2023

полное наименование должности

инициалы, фамилия

Земельный участок
вид объекта недвижимости

Лист № 3 раздела 3.1

Всего листов раздела 3.1: 53

Всего разделов: 8

Всего листов выписки: 135

17.01.2023г. № КУВИ-001/2023-8780348

Кадастровый номер:

44:23:000000:520

1	2	3	4	5	6	7	8
52	3.1.36	3.1.37	301°53.5`	48.85	данные отсутствуют	данные отсутствуют	данные отсутствуют
53	3.1.37	3.1.38	222°1.6`	14.18	данные отсутствуют	данные отсутствуют	данные отсутствуют
54	3.1.38	3.1.39	165°56.3`	37.2	данные отсутствуют	данные отсутствуют	данные отсутствуют
55	3.1.39	3.1.40	189°34.4`	26.4	данные отсутствуют	данные отсутствуют	данные отсутствуют
56	3.1.40	3.1.41	245°58.7`	9.97	данные отсутствуют	данные отсутствуют	данные отсутствуют
57	3.1.41	3.1.42	313°26.3`	20.77	данные отсутствуют	данные отсутствуют	данные отсутствуют
58	3.1.42	3.1.43	341°23.6`	37.17	данные отсутствуют	данные отсутствуют	данные отсутствуют
59	3.1.43	3.1.44	11°5.0`	47.23	данные отсутствуют	данные отсутствуют	данные отсутствуют
60	3.1.44	3.1.45	27°17.6`	50.68	данные отсутствуют	данные отсутствуют	данные отсутствуют
61	3.1.45	3.1.46	119°27.8`	131.2	данные отсутствуют	данные отсутствуют	данные отсутствуют
62	3.1.46	3.1.47	116°19.0`	150.81	данные отсутствуют	данные отсутствуют	данные отсутствуют
63	3.1.47	3.1.48	120°48.5`	82.57	данные отсутствуют	данные отсутствуют	данные отсутствуют
64	3.1.48	3.1.49	105°18.5`	32.53	данные отсутствуют	данные отсутствуют	данные отсутствуют
65	3.1.49	3.1.50	79°45.6`	28.46	данные отсутствуют	данные отсутствуют	данные отсутствуют
66	3.1.50	3.1.51	19°1.0`	53.28	данные отсутствуют	данные отсутствуют	данные отсутствуют
67	3.1.51	3.1.52	13°32.7`	50.94	данные отсутствуют	данные отсутствуют	данные отсутствуют
68	3.1.52	3.1.53	319°49.8`	25.53	данные отсутствуют	данные отсутствуют	данные отсутствуют
69	3.1.53	3.1.54	301°31.9`	39.26	данные отсутствуют	данные отсутствуют	данные отсутствуют
70	3.1.54	3.1.55	297°13.1`	87.08	данные отсутствуют	данные отсутствуют	данные отсутствуют
71	3.1.55	3.1.56	227°8.2`	51.57	данные отсутствуют	данные отсутствуют	данные отсутствуют
72	3.1.56	3.1.57	199°19.5`	47.41	данные отсутствуют	данные отсутствуют	данные отсутствуют
73	3.1.57	3.1.58	281°40.7`	17.09	данные отсутствуют	данные отсутствуют	данные отсутствуют
74	3.1.58	3.1.59	357°2.5`	159.66	данные отсутствуют	данные отсутствуют	данные отсутствуют
75	3.1.59	3.1.60	334°18.8`	33.52	данные отсутствуют	данные отсутствуют	данные отсутствуют
76	3.1.60	3.1.61	290°18.1`	50.18	данные отсутствуют	данные отсутствуют	данные отсутствуют
77	3.1.61	3.1.62	288°8.6`	60.82	данные отсутствуют	данные отсутствуют	данные отсутствуют
78	3.1.62	3.1.63	264°2.3`	13.67	данные отсутствуют	данные отсутствуют	данные отсутствуют
79	3.1.63	3.1.64	205°10.4`	47.3	данные отсутствуют	данные отсутствуют	данные отсутствуют
80	3.1.64	3.1.65	254°31.1`	13.26	данные отсутствуют	данные отсутствуют	данные отсутствуют



ДОКУМЕНТ ПОДПИСАН
ЭЛЕКТРОННОЙ ПОДПИСЬЮ

Сертификат: 64575127400433833109200328139839306360

Владелец: ФЕДЕРАЛЬНАЯ СЛУЖБА ГОСУДАРСТВЕННОЙ

РЕГИСТРАЦИИ, КАДАСТРА И КАРТОГРАФИИ

Действителен: с 17.05.2022 по 10.08.2023

полное наименование должности

инициалы, фамилия

Земельный участок
вид объекта недвижимости

Лист № 4 раздела 3.1

Всего листов раздела 3.1: 53

Всего разделов: 8

Всего листов выписки: 135

17.01.2023г. № КУВИ-001/2023-8780348

Кадастровый номер:

44:23:000000:520

1	2	3	4	5	6	7	8
81	3.1.65	3.1.66	353°4.6'	66.45	данные отсутствуют	данные отсутствуют	данные отсутствуют
82	3.1.66	3.1.67	261°51.0'	31.81	данные отсутствуют	данные отсутствуют	данные отсутствуют
83	3.1.67	3.1.68	247°26.3'	55.8	данные отсутствуют	данные отсутствуют	данные отсутствуют
84	3.1.68	3.1.69	214°54.7'	22.65	данные отсутствуют	данные отсутствуют	данные отсутствуют
85	3.1.69	3.1.70	214°55.3'	34.83	данные отсутствуют	данные отсутствуют	данные отсутствуют
86	3.1.70	3.1.71	227°26.2'	27.11	данные отсутствуют	данные отсутствуют	данные отсутствуют
87	3.1.71	3.1.72	261°18.5'	13.57	данные отсутствуют	данные отсутствуют	данные отсутствуют
88	3.1.72	3.1.73	5°58.9'	78.11	данные отсутствуют	данные отсутствуют	данные отсутствуют
89	3.1.73	3.1.74	5°59.2'	40.94	данные отсутствуют	данные отсутствуют	данные отсутствуют
90	3.1.74	3.1.75	350°13.9'	43.02	данные отсутствуют	данные отсутствуют	данные отсутствуют
91	3.1.75	3.1.76	89°0.3'	46.08	данные отсутствуют	данные отсутствуют	данные отсутствуют
92	3.1.76	3.1.77	70°20.6'	45.22	данные отсутствуют	данные отсутствуют	данные отсутствуют
93	3.1.77	3.1.78	78°54.6'	30.62	данные отсутствуют	данные отсутствуют	данные отсутствуют
94	3.1.78	3.1.79	62°36.2'	26.16	данные отсутствуют	данные отсутствуют	данные отсутствуют
95	3.1.79	3.1.80	347°34.6'	65.86	данные отсутствуют	данные отсутствуют	данные отсутствуют
96	3.1.80	3.1.81	337°3.5'	405.5	данные отсутствуют	данные отсутствуют	данные отсутствуют
97	3.1.81	3.1.82	57°16.5'	17.46	данные отсутствуют	данные отсутствуют	данные отсутствуют
98	3.1.82	3.1.83	154°12.5'	133.92	данные отсутствуют	данные отсутствуют	данные отсутствуют
99	3.1.83	3.1.84	156°50.3'	277.53	данные отсутствуют	данные отсутствуют	данные отсутствуют
100	3.1.84	3.1.85	150°44.9'	33.48	данные отсутствуют	данные отсутствуют	данные отсутствуют
101	3.1.85	3.1.86	87°2.7'	28.9	данные отсутствуют	данные отсутствуют	данные отсутствуют
102	3.1.86	3.1.87	60°28.6'	59.78	данные отсутствуют	данные отсутствуют	данные отсутствуют
103	3.1.87	3.1.88	5°42.7'	43.11	данные отсутствуют	данные отсутствуют	данные отсутствуют
104	3.1.88	3.1.89	84°31.9'	99.07	данные отсутствуют	данные отсутствуют	данные отсутствуют
105	3.1.89	3.1.90	339°40.6'	208.17	данные отсутствуют	данные отсутствуют	данные отсутствуют
106	3.1.90	3.1.91	343°23.0'	16.44	данные отсутствуют	данные отсутствуют	данные отсутствуют
107	3.1.91	3.1.92	289°40.1'	18.81	данные отсутствуют	данные отсутствуют	данные отсутствуют
108	3.1.92	3.1.93	351°50.0'	31.96	данные отсутствуют	данные отсутствуют	данные отсутствуют
109	3.1.93	3.1.94	52°27.2'	50.97	данные отсутствуют	данные отсутствуют	данные отсутствуют



ДОКУМЕНТ ПОДПИСАН
ЭЛЕКТРОННОЙ ПОДПИСЬЮ

Сертификат: 64575127400433833109200328139839306360

Владелец: ФЕДЕРАЛЬНАЯ СЛУЖБА ГОСУДАРСТВЕННОЙ

РЕГИСТРАЦИИ, КАДАСТРА И КАРТОГРАФИИ

Действителен: с 17.05.2022 по 10.08.2023

полное наименование должности

инициалы, фамилия

Земельный участок

вид объекта недвижимости

Лист № 5 раздела 3.1

Всего листов раздела 3.1: 53

Всего разделов: 8

Всего листов выписки: 135

17.01.2023г. № КУВИ-001/2023-8780348

Кадастровый номер:

44:23:000000:520

1	2	3	4	5	6	7	8
110	3.1.94	3.1.95	346°11.8`	88.39	данные отсутствуют	данные отсутствуют	данные отсутствуют
111	3.1.95	3.1.96	29°30.7`	66.02	данные отсутствуют	данные отсутствуют	данные отсутствуют
112	3.1.96	3.1.97	55°25.6`	16.72	данные отсутствуют	данные отсутствуют	данные отсутствуют
113	3.1.97	3.1.98	94°35.1`	110.33	данные отсутствуют	44:23:000000:542(9)	данные отсутствуют
114	3.1.98	3.1.99	96°58.3`	117.66	данные отсутствуют	44:23:000000:542(9)	данные отсутствуют
115	3.1.99	3.1.100	92°1.4`	49.3	данные отсутствуют	44:23:000000:542(9)	данные отсутствуют
116	3.1.100	3.1.101	88°36.7`	141.48	данные отсутствуют	44:23:000000:542(9)	данные отсутствуют
117	3.1.101	3.1.102	185°57.7`	630.95	данные отсутствуют	данные отсутствуют	данные отсутствуют
118	3.1.102	3.1.103	203°27.1`	280.63	данные отсутствуют	данные отсутствуют	данные отсутствуют
119	3.1.103	3.1.104	181°55.7`	229.33	данные отсутствуют	данные отсутствуют	данные отсутствуют
120	3.1.104	3.1.105	191°3.5`	138.0	данные отсутствуют	данные отсутствуют	данные отсутствуют
121	3.1.105	3.1.106	75°55.2`	169.98	данные отсутствуют	данные отсутствуют	данные отсутствуют
122	3.1.106	3.1.107	149°40.4`	89.69	данные отсутствуют	данные отсутствуют	данные отсутствуют
123	3.1.107	3.1.108	177°8.0`	181.6	данные отсутствуют	данные отсутствуют	данные отсутствуют
124	3.1.108	3.1.109	161°27.0`	83.46	данные отсутствуют	данные отсутствуют	данные отсутствуют
125	3.1.109	3.1.110	150°50.3`	65.63	данные отсутствуют	данные отсутствуют	данные отсутствуют
126	3.1.110	3.1.111	174°35.1`	65.48	данные отсутствуют	данные отсутствуют	данные отсутствуют
127	3.1.111	3.1.112	187°22.3`	168.02	данные отсутствуют	данные отсутствуют	данные отсутствуют
128	3.1.112	3.1.113	196°17.4`	68.27	данные отсутствуют	данные отсутствуют	данные отсутствуют
129	3.1.113	3.1.114	197°2.7`	327.11	данные отсутствуют	данные отсутствуют	данные отсутствуют
130	3.1.114	3.1.115	168°7.8`	144.0	данные отсутствуют	данные отсутствуют	данные отсутствуют
131	3.1.115	3.1.116	114°51.2`	71.88	данные отсутствуют	данные отсутствуют	данные отсутствуют
132	3.1.116	3.1.117	59°14.6`	193.14	данные отсутствуют	данные отсутствуют	данные отсутствуют
133	3.1.117	3.1.118	86°47.4`	209.87	данные отсутствуют	данные отсутствуют	данные отсутствуют
134	3.1.118	3.1.119	149°16.4`	239.84	данные отсутствуют	данные отсутствуют	данные отсутствуют
135	3.1.119	3.1.120	250°21.7`	108.84	данные отсутствуют	данные отсутствуют	данные отсутствуют
136	3.1.120	3.1.121	257°13.1`	132.34	данные отсутствуют	данные отсутствуют	данные отсутствуют
137	3.1.121	3.1.122	248°17.2`	75.63	данные отсутствуют	данные отсутствуют	данные отсутствуют
138	3.1.122	3.1.123	243°16.1`	18.45	данные отсутствуют	данные отсутствуют	данные отсутствуют



ДОКУМЕНТ ПОДПИСАН
ЭЛЕКТРОННОЙ ПОДПИСЬЮ

Сертификат: 64575127400433833109200328139839306360

Владелец: ФЕДЕРАЛЬНАЯ СЛУЖБА ГОСУДАРСТВЕННОЙ

РЕГИСТРАЦИИ, КАДАСТРА И КАРТОГРАФИИ

Действителен: с 17.05.2022 по 10.08.2023

полное наименование должности

инициалы, фамилия

Земельный участок

вид объекта недвижимости

Лист № 6 раздела 3.1

Всего листов раздела 3.1: 53

Всего разделов: 8

Всего листов выписки: 135

17.01.2023г. № КУВИ-001/2023-8780348

Кадастровый номер:

44:23:000000:520

1	2	3	4	5	6	7	8
139	3.1.123	3.1.124	258°8.2'	34.88	данные отсутствуют	данные отсутствуют	данные отсутствуют
140	3.1.124	3.1.125	303°49.7'	93.64	данные отсутствуют	данные отсутствуют	данные отсутствуют
141	3.1.125	3.1.126	268°38.0'	48.66	данные отсутствуют	данные отсутствуют	данные отсутствуют
142	3.1.126	3.1.127	256°18.3'	39.87	данные отсутствуют	данные отсутствуют	данные отсутствуют
143	3.1.127	3.1.128	235°22.6'	46.64	данные отсутствуют	данные отсутствуют	данные отсутствуют
144	3.1.128	3.1.129	285°30.7'	12.53	данные отсутствуют	данные отсутствуют	данные отсутствуют
145	3.1.129	3.1.130	249°52.2'	66.08	данные отсутствуют	данные отсутствуют	данные отсутствуют
146	3.1.130	3.1.131	249°52.6'	106.18	данные отсутствуют	данные отсутствуют	данные отсутствуют
147	3.1.131	3.1.132	246°36.6'	72.82	данные отсутствуют	данные отсутствуют	данные отсутствуют
148	3.1.132	3.1.133	349°55.6'	16.18	данные отсутствуют	данные отсутствуют	данные отсутствуют
149	3.1.133	3.1.134	67°46.8'	131.82	данные отсутствуют	данные отсутствуют	данные отсутствуют
150	3.1.134	3.1.135	60°55.9'	56.42	данные отсутствуют	данные отсутствуют	данные отсутствуют
151	3.1.135	3.1.136	45°32.9'	46.51	данные отсутствуют	данные отсутствуют	данные отсутствуют
152	3.1.136	3.1.137	292°38.8'	35.66	данные отсутствуют	данные отсутствуют	данные отсутствуют
153	3.1.137	3.1.138	247°38.5'	50.42	данные отсутствуют	данные отсутствуют	данные отсутствуют
154	3.1.138	3.1.139	233°52.6'	80.83	данные отсутствуют	данные отсутствуют	данные отсутствуют
155	3.1.139	3.1.140	333°50.2'	15.31	данные отсутствуют	данные отсутствуют	данные отсутствуют
156	3.1.140	3.1.141	47°41.6'	139.48	данные отсутствуют	данные отсутствуют	данные отсутствуют
157	3.1.141	3.1.142	44°3.5'	94.32	данные отсутствуют	данные отсутствуют	данные отсутствуют
158	3.1.142	3.1.143	21°26.5'	38.35	данные отсутствуют	данные отсутствуют	данные отсутствуют
159	3.1.143	3.1.144	326°46.7'	18.64	данные отсутствуют	данные отсутствуют	данные отсутствуют
160	3.1.144	3.1.145	311°30.9'	146.09	данные отсутствуют	данные отсутствуют	данные отсутствуют
161	3.1.145	3.1.146	295°38.8'	29.27	данные отсутствуют	данные отсутствуют	данные отсутствуют
162	3.1.146	3.1.147	242°40.4'	18.49	данные отсутствуют	данные отсутствуют	данные отсутствуют
163	3.1.147	3.1.148	225°15.6'	34.32	данные отсутствуют	данные отсутствуют	данные отсутствуют
164	3.1.148	3.1.149	296°47.2'	16.22	данные отсутствуют	данные отсутствуют	данные отсутствуют
165	3.1.149	3.1.150	275°25.5'	19.57	данные отсутствуют	данные отсутствуют	данные отсутствуют
166	3.1.150	3.1.151	228°34.9'	200.83	данные отсутствуют	данные отсутствуют	данные отсутствуют
167	3.1.151	3.1.152	343°37.6'	269.08	данные отсутствуют	данные отсутствуют	данные отсутствуют



ДОКУМЕНТ ПОДПИСАН
ЭЛЕКТРОННОЙ ПОДПИСЬЮ

Сертификат: 64575127400433833109200328139839306360

Владелец: ФЕДЕРАЛЬНАЯ СЛУЖБА ГОСУДАРСТВЕННОЙ

РЕГИСТРАЦИИ, КАДАСТРА И КАРТОГРАФИИ

Действителен: с 17.05.2022 по 10.08.2023

полное наименование должности

инициалы, фамилия

Земельный участок

вид объекта недвижимости

Лист № 7 раздела 3.1

Всего листов раздела 3.1: 53

Всего разделов: 8

Всего листов выписки: 135

17.01.2023г. № КУВИ-001/2023-8780348

Кадастровый номер:

44:23:000000:520

1	2	3	4	5	6	7	8
168	3.1.152	3.1.153	343°46.9'	57.0	данные отсутствуют	данные отсутствуют	данные отсутствуют
169	3.1.153	3.1.154	32°43.3'	76.68	данные отсутствуют	данные отсутствуют	данные отсутствуют
170	3.1.154	3.1.155	90°8.0'	51.19	данные отсутствуют	данные отсутствуют	данные отсутствуют
171	3.1.155	3.1.156	180°44.0'	42.91	данные отсутствуют	данные отсутствуют	данные отсутствуют
172	3.1.156	3.1.157	99°10.0'	176.64	данные отсутствуют	данные отсутствуют	данные отсутствуют
173	3.1.157	3.1.158	90°53.8'	31.34	данные отсутствуют	данные отсутствуют	данные отсутствуют
174	3.1.158	3.1.159	21°30.1'	25.48	данные отсутствуют	данные отсутствуют	данные отсутствуют
175	3.1.159	3.1.160	287°50.2'	21.81	данные отсутствуют	данные отсутствуют	данные отсутствуют
176	3.1.160	3.1.161	280°29.3'	30.81	данные отсутствуют	данные отсутствуют	данные отсутствуют
177	3.1.161	3.1.162	15°33.2'	12.46	данные отсутствуют	данные отсутствуют	данные отсутствуют
178	3.1.162	3.1.163	67°11.4'	26.9	данные отсутствуют	данные отсутствуют	данные отсутствуют
179	3.1.163	3.1.164	346°25.9'	22.89	данные отсутствуют	данные отсутствуют	данные отсутствуют
180	3.1.164	3.1.165	276°19.0'	37.18	данные отсутствуют	данные отсутствуют	данные отсутствуют
181	3.1.165	3.1.166	275°26.6'	114.81	данные отсутствуют	данные отсутствуют	данные отсутствуют
182	3.1.166	3.1.167	281°11.1'	90.58	данные отсутствуют	данные отсутствуют	данные отсутствуют
183	3.1.167	3.1.168	345°9.4'	92.04	данные отсутствуют	данные отсутствуют	данные отсутствуют
184	3.1.168	3.1.169	294°25.7'	43.67	данные отсутствуют	данные отсутствуют	данные отсутствуют
185	3.1.169	3.1.170	315°2.6'	18.64	данные отсутствуют	данные отсутствуют	данные отсутствуют
186	3.1.170	3.1.171	11°6.4'	17.13	данные отсутствуют	данные отсутствуют	данные отсутствуют
187	3.1.171	3.1.172	82°3.1'	87.58	данные отсутствуют	данные отсутствуют	данные отсутствуют
188	3.1.172	3.1.173	358°10.2'	92.99	данные отсутствуют	данные отсутствуют	данные отсутствуют
189	3.1.173	3.1.174	271°16.4'	75.09	данные отсутствуют	данные отсутствуют	данные отсутствуют
190	3.1.174	3.1.175	1°10.3'	57.71	данные отсутствуют	данные отсутствуют	данные отсутствуют
191	3.1.175	3.1.176	92°26.9'	174.2	данные отсутствуют	данные отсутствуют	данные отсутствуют
192	3.1.176	3.1.177	101°52.4'	114.7	данные отсутствуют	данные отсутствуют	данные отсутствуют
193	3.1.177	3.1.178	77°15.8'	20.41	данные отсутствуют	данные отсутствуют	данные отсутствуют
194	3.1.178	3.1.179	15°27.5'	15.35	данные отсутствуют	данные отсутствуют	данные отсутствуют
195	3.1.179	3.1.180	0°37.1'	33.35	данные отсутствуют	данные отсутствуют	данные отсутствуют
196	3.1.180	3.1.181	84°36.0'	32.62	данные отсутствуют	данные отсутствуют	данные отсутствуют



ДОКУМЕНТ ПОДПИСАН
ЭЛЕКТРОННОЙ ПОДПИСЬЮ

Сертификат: 64575127400433833109200328139839306360

Владелец: ФЕДЕРАЛЬНАЯ СЛУЖБА ГОСУДАРСТВЕННОЙ

РЕГИСТРАЦИИ, КАДАСТРА И КАРТОГРАФИИ

Действителен: с 17.05.2022 по 10.08.2023

полное наименование должности

инициалы, фамилия

Земельный участок

вид объекта недвижимости

Лист № 8 раздела 3.1

Всего листов раздела 3.1: 53

Всего разделов: 8

Всего листов выписки: 135

17.01.2023г. № КУВИ-001/2023-8780348

Кадастровый номер:

44:23:000000:520

1	2	3	4	5	6	7	8
197	3.1.181	3.1.182	1°48.6'	30.72	данные отсутствуют	данные отсутствуют	данные отсутствуют
198	3.1.182	3.1.183	87°2.6'	79.86	данные отсутствуют	данные отсутствуют	данные отсутствуют
199	3.1.183	3.1.184	4°25.2'	97.31	данные отсутствуют	данные отсутствуют	данные отсутствуют
200	3.1.184	3.1.185	349°43.6'	27.31	данные отсутствуют	данные отсутствуют	данные отсутствуют
201	3.1.185	3.1.186	311°33.5'	58.43	данные отсутствуют	данные отсутствуют	данные отсутствуют
202	3.1.186	3.1.187	284°12.1'	129.79	данные отсутствуют	данные отсутствуют	данные отсутствуют
203	3.1.187	3.1.188	270°43.0'	151.87	данные отсутствуют	данные отсутствуют	данные отсутствуют
204	3.1.188	3.1.189	2°44.9'	13.98	данные отсутствуют	данные отсутствуют	данные отсутствуют
205	3.1.189	3.1.190	80°16.3'	112.02	данные отсутствуют	данные отсутствуют	данные отсутствуют
206	3.1.190	3.1.191	81°10.1'	122.31	данные отсутствуют	данные отсутствуют	данные отсутствуют
207	3.1.191	3.1.192	89°32.1'	48.01	данные отсутствуют	данные отсутствуют	данные отсутствуют
208	3.1.192	3.1.1	31°19.8'	18.52	данные отсутствуют	данные отсутствуют	данные отсутствуют
209	3.2.193	3.2.194	285°46.0'	48.98	данные отсутствуют	данные отсутствуют	данные отсутствуют
210	3.2.194	3.2.195	227°44.7'	30.71	данные отсутствуют	данные отсутствуют	данные отсутствуют
211	3.2.195	3.2.196	190°22.0'	28.12	данные отсутствуют	данные отсутствуют	данные отсутствуют
212	3.2.196	3.2.197	139°38.0'	15.41	данные отсутствуют	данные отсутствуют	данные отсутствуют
213	3.2.197	3.2.198	104°31.4'	67.03	данные отсутствуют	данные отсутствуют	данные отсутствуют
214	3.2.198	3.2.199	112°14.3'	69.41	данные отсутствуют	данные отсутствуют	данные отсутствуют
215	3.2.199	3.2.200	78°30.8'	14.56	данные отсутствуют	данные отсутствуют	данные отсутствуют
216	3.2.200	3.2.201	19°22.2'	43.6	данные отсутствуют	данные отсутствуют	данные отсутствуют
217	3.2.201	3.2.202	357°1.7'	29.52	данные отсутствуют	данные отсутствуют	данные отсутствуют
218	3.2.202	3.2.193	280°7.1'	92.83	данные отсутствуют	данные отсутствуют	данные отсутствуют
219	4.1.1	4.1.2	336°26.9'	137.07	данные отсутствуют	данные отсутствуют	данные отсутствуют
220	4.1.2	4.1.3	65°36.0'	33.14	данные отсутствуют	данные отсутствуют	данные отсутствуют
221	4.1.3	4.1.4	149°43.1'	125.33	данные отсутствуют	данные отсутствуют	данные отсутствуют
222	4.1.4	4.1.1	231°8.4'	49.58	данные отсутствуют	данные отсутствуют	данные отсутствуют
223	5.1.1	5.1.2	126°11.2'	98.02	данные отсутствуют	данные отсутствуют	данные отсутствуют
224	5.1.2	5.1.3	66°22.9'	230.49	данные отсутствуют	данные отсутствуют	данные отсутствуют
225	5.1.3	5.1.4	132°2.8'	35.0	данные отсутствуют	данные отсутствуют	данные отсутствуют



ДОКУМЕНТ ПОДПИСАН
ЭЛЕКТРОННОЙ ПОДПИСЬЮ

Сертификат: 64575127400433833109200328139839306360

Владелец: ФЕДЕРАЛЬНАЯ СЛУЖБА ГОСУДАРСТВЕННОЙ

РЕГИСТРАЦИИ, КАДАСТРА И КАРТОГРАФИИ

Действителен: с 17.05.2022 по 10.08.2023

полное наименование должности

инициалы, фамилия

Земельный участок

вид объекта недвижимости

Лист № 9 раздела 3.1

Всего листов раздела 3.1: 53

Всего разделов: 8

Всего листов выписки: 135

17.01.2023г. № КУВИ-001/2023-8780348

Кадастровый номер:

44:23:000000:520

1	2	3	4	5	6	7	8
226	5.1.4	5.1.5	89°9.9'	40.5	данные отсутствуют	данные отсутствуют	данные отсутствуют
227	5.1.5	5.1.6	125°30.4'	185.88	данные отсутствуют	данные отсутствуют	данные отсутствуют
228	5.1.6	5.1.7	158°16.1'	85.54	данные отсутствуют	данные отсутствуют	данные отсутствуют
229	5.1.7	5.1.8	69°9.8'	1.43	данные отсутствуют	данные отсутствуют	данные отсутствуют
230	5.1.8	5.1.9	69°9.5'	45.79	данные отсутствуют	данные отсутствуют	данные отсутствуют
231	5.1.9	5.1.10	187°51.1'	66.7	данные отсутствуют	данные отсутствуют	данные отсутствуют
232	5.1.10	5.1.11	192°50.9'	72.31	данные отсутствуют	данные отсутствуют	данные отсутствуют
233	5.1.11	5.1.12	196°51.4'	195.85	данные отсутствуют	данные отсутствуют	данные отсутствуют
234	5.1.12	5.1.13	196°1.9'	50.3	данные отсутствуют	данные отсутствуют	данные отсутствуют
235	5.1.13	5.1.14	200°36.8'	225.36	данные отсутствуют	данные отсутствуют	данные отсутствуют
236	5.1.14	5.1.15	210°8.0'	107.87	данные отсутствуют	данные отсутствуют	данные отсутствуют
237	5.1.15	5.1.16	202°33.5'	75.83	данные отсутствуют	данные отсутствуют	данные отсутствуют
238	5.1.16	5.1.17	199°25.1'	106.56	данные отсутствуют	данные отсутствуют	данные отсутствуют
239	5.1.17	5.1.18	198°8.6'	31.12	данные отсутствуют	данные отсутствуют	данные отсутствуют
240	5.1.18	5.1.19	213°29.2'	103.13	данные отсутствуют	данные отсутствуют	данные отсутствуют
241	5.1.19	5.1.20	225°56.9'	64.02	данные отсутствуют	данные отсутствуют	данные отсутствуют
242	5.1.20	5.1.21	219°26.3'	48.37	данные отсутствуют	данные отсутствуют	данные отсутствуют
243	5.1.21	5.1.22	195°19.9'	42.47	данные отсутствуют	данные отсутствуют	данные отсутствуют
244	5.1.22	5.1.23	216°16.8'	23.14	данные отсутствуют	данные отсутствуют	данные отсутствуют
245	5.1.23	5.1.24	224°6.2'	76.38	данные отсутствуют	данные отсутствуют	данные отсутствуют
246	5.1.24	5.1.25	208°49.7'	76.75	данные отсутствуют	данные отсутствуют	данные отсутствуют
247	5.1.25	5.1.26	194°21.1'	55.19	данные отсутствуют	данные отсутствуют	данные отсутствуют
248	5.1.26	5.1.27	198°46.8'	140.06	данные отсутствуют	данные отсутствуют	данные отсутствуют
249	5.1.27	5.1.28	184°52.3'	77.36	данные отсутствуют	данные отсутствуют	данные отсутствуют
250	5.1.28	5.1.29	173°43.6'	53.54	данные отсутствуют	данные отсутствуют	данные отсутствуют
251	5.1.29	5.1.30	178°0.2'	46.48	данные отсутствуют	данные отсутствуют	данные отсутствуют
252	5.1.30	5.1.31	246°17.8'	200.18	данные отсутствуют	данные отсутствуют	данные отсутствуют
253	5.1.31	5.1.32	268°11.5'	226.95	данные отсутствуют	данные отсутствуют	данные отсутствуют
254	5.1.32	5.1.33	337°50.6'	108.63	данные отсутствуют	44:23:000000:542(19)	данные отсутствуют



ДОКУМЕНТ ПОДПИСАН
ЭЛЕКТРОННОЙ ПОДПИСЬЮ

Сертификат: 64575127400433833109200328139839306360

Владелец: ФЕДЕРАЛЬНАЯ СЛУЖБА ГОСУДАРСТВЕННОЙ

РЕГИСТРАЦИИ, КАДАСТРА И КАРТОГРАФИИ

Действителен: с 17.05.2022 по 10.08.2023

полное наименование должности

инициалы, фамилия

Земельный участок

вид объекта недвижимости

Лист № 10 раздела 3.1

Всего листов раздела 3.1: 53

Всего разделов: 8

Всего листов выписки: 135

17.01.2023г. № КУВИ-001/2023-8780348

Кадастровый номер:

44:23:000000:520

1	2	3	4	5	6	7	8
255	5.1.33	5.1.34	359°11.9'	107.11	данные отсутствуют	44:23:000000:542(19)	данные отсутствуют
256	5.1.34	5.1.35	354°23.6'	82.8	данные отсутствуют	44:23:000000:542(19)	данные отсутствуют
257	5.1.35	5.1.36	23°0.9'	23.76	данные отсутствуют	44:23:000000:542(19)	данные отсутствуют
258	5.1.36	5.1.37	7°31.4'	30.09	данные отсутствуют	44:23:000000:542(19)	данные отсутствуют
259	5.1.37	5.1.38	340°47.5'	27.38	данные отсутствуют	44:23:000000:542(19)	данные отсутствуют
260	5.1.38	5.1.39	334°53.3'	127.62	данные отсутствуют	44:23:000000:542(19)	данные отсутствуют
261	5.1.39	5.1.40	350°29.7'	75.76	данные отсутствуют	44:23:000000:542(19)	данные отсутствуют
262	5.1.40	5.1.41	351°6.1'	59.54	данные отсутствуют	данные отсутствуют	данные отсутствуют
263	5.1.41	5.1.42	341°19.9'	41.02	данные отсутствуют	данные отсутствуют	данные отсутствуют
264	5.1.42	5.1.43	357°2.9'	45.65	данные отсутствуют	данные отсутствуют	данные отсутствуют
265	5.1.43	5.1.44	344°46.5'	8.42	данные отсутствуют	данные отсутствуют	данные отсутствуют
266	5.1.44	5.1.45	5°35.5'	91.25	данные отсутствуют	данные отсутствуют	данные отсутствуют
267	5.1.45	5.1.46	84°26.4'	80.1	данные отсутствуют	данные отсутствуют	данные отсутствуют
268	5.1.46	5.1.47	8°10.6'	78.47	данные отсутствуют	данные отсутствуют	данные отсутствуют
269	5.1.47	5.1.48	248°2.8'	39.11	данные отсутствуют	данные отсутствуют	данные отсутствуют
270	5.1.48	5.1.49	278°40.1'	43.06	данные отсутствуют	данные отсутствуют	данные отсутствуют
271	5.1.49	5.1.50	293°13.5'	43.52	данные отсутствуют	данные отсутствуют	данные отсутствуют
272	5.1.50	5.1.51	283°31.1'	29.3	данные отсутствуют	данные отсутствуют	данные отсутствуют
273	5.1.51	5.1.52	340°49.9'	46.45	данные отсутствуют	44:23:000000:542(31)	данные отсутствуют
274	5.1.52	5.1.53	303°54.8'	37.07	данные отсутствуют	44:23:000000:542(31)	данные отсутствуют
275	5.1.53	5.1.54	321°52.7'	50.18	данные отсутствуют	44:23:000000:542(31)	данные отсутствуют
276	5.1.54	5.1.55	66°15.3'	27.0	данные отсутствуют	44:23:000000:542(31)	данные отсутствуют
277	5.1.55	5.1.56	58°31.4'	44.15	данные отсутствуют	44:23:000000:542(31)	данные отсутствуют
278	5.1.56	5.1.57	50°31.3'	35.56	данные отсутствуют	44:23:000000:542(31)	данные отсутствуют
279	5.1.57	5.1.58	27°0.0'	67.14	данные отсутствуют	44:23:000000:542(31)	данные отсутствуют
280	5.1.58	5.1.59	37°24.7'	59.86	данные отсутствуют	44:23:000000:542(31)	данные отсутствуют
281	5.1.59	5.1.60	27°42.7'	114.02	данные отсутствуют	44:23:000000:542(31)	данные отсутствуют
282	5.1.60	5.1.61	13°11.2'	90.22	данные отсутствуют	44:23:000000:542(31)	данные отсутствуют
283	5.1.61	5.1.62	5°53.8'	88.87	данные отсутствуют	44:23:000000:542(31)	данные отсутствуют



ДОКУМЕНТ ПОДПИСАН
ЭЛЕКТРОННОЙ ПОДПИСЬЮ

Сертификат: 64575127400433833109200328139839306360

Владелец: ФЕДЕРАЛЬНАЯ СЛУЖБА ГОСУДАРСТВЕННОЙ

РЕГИСТРАЦИИ, КАДАСТРА И КАРТОГРАФИИ

Действителен: с 17.05.2022 по 10.08.2023

полное наименование должности

инициалы, фамилия

Земельный участок

вид объекта недвижимости

Лист № 11 раздела 3.1

Всего листов раздела 3.1: 53

Всего разделов: 8

Всего листов выписки: 135

17.01.2023г. № КУВИ-001/2023-8780348

Кадастровый номер:

44:23:000000:520

1	2	3	4	5	6	7	8
284	5.1.62	5.1.63	26°37.2'	56.29	данные отсутствуют	44:23:000000:542(31)	данные отсутствуют
285	5.1.63	5.1.64	23°47.7'	156.86	данные отсутствуют	44:23:000000:542(31)	данные отсутствуют
286	5.1.64	5.1.65	23°48.4'	146.68	данные отсутствуют	44:23:000000:542(31)	данные отсутствуют
287	5.1.65	5.1.66	21°11.0'	23.41	данные отсутствуют	44:23:000000:542(31)	данные отсутствуют
288	5.1.66	5.1.1	82°40.5'	307.79	данные отсутствуют	данные отсутствуют	данные отсутствуют
289	5.2.67	5.2.68	315°9.8'	29.91	данные отсутствуют	данные отсутствуют	данные отсутствуют
290	5.2.68	5.2.69	300°44.0'	16.61	данные отсутствуют	данные отсутствуют	данные отсутствуют
291	5.2.69	5.2.70	240°53.2'	48.77	данные отсутствуют	данные отсутствуют	данные отсутствуют
292	5.2.70	5.2.71	282°33.3'	14.35	данные отсутствуют	данные отсутствуют	данные отсутствуют
293	5.2.71	5.2.72	327°26.3'	38.87	данные отсутствуют	данные отсутствуют	данные отсутствуют
294	5.2.72	5.2.73	257°5.3'	44.44	данные отсутствуют	данные отсутствуют	данные отсутствуют
295	5.2.73	5.2.74	243°50.5'	40.94	данные отсутствуют	данные отсутствуют	данные отсутствуют
296	5.2.74	5.2.75	209°31.3'	20.03	данные отсутствуют	данные отсутствуют	данные отсутствуют
297	5.2.75	5.2.76	168°36.6'	20.96	данные отсутствуют	данные отсутствуют	данные отсутствуют
298	5.2.76	5.2.77	143°47.1'	29.4	данные отсутствуют	данные отсутствуют	данные отсутствуют
299	5.2.77	5.2.78	228°23.6'	29.5	данные отсутствуют	данные отсутствуют	данные отсутствуют
300	5.2.78	5.2.79	134°1.4'	31.53	данные отсутствуют	данные отсутствуют	данные отсутствуют
301	5.2.79	5.2.80	59°16.5'	32.98	данные отсутствуют	данные отсутствуют	данные отсутствуют
302	5.2.80	5.2.81	35°17.6'	83.13	данные отсутствуют	данные отсутствуют	данные отсутствуют
303	5.2.81	5.2.82	93°53.1'	19.33	данные отсутствуют	данные отсутствуют	данные отсутствуют
304	5.2.82	5.2.83	198°50.9'	53.76	данные отсутствуют	данные отсутствуют	данные отсутствуют
305	5.2.83	5.2.84	150°27.7'	22.33	данные отсутствуют	данные отсутствуют	данные отсутствуют
306	5.2.84	5.2.85	70°11.4'	52.96	данные отсутствуют	данные отсутствуют	данные отсутствуют
307	5.2.85	5.2.86	52°58.0'	31.53	данные отсутствуют	данные отсутствуют	данные отсутствуют
308	5.2.86	5.2.87	38°50.6'	19.58	данные отсутствуют	данные отсутствуют	данные отсутствуют
309	5.2.87	5.2.67	9°45.8'	24.41	данные отсутствуют	данные отсутствуют	данные отсутствуют
310	5.3.88	5.3.89	22°3.4'	39.31	данные отсутствуют	данные отсутствуют	данные отсутствуют
311	5.3.89	5.3.90	358°57.3'	35.65	данные отсутствуют	данные отсутствуют	данные отсутствуют
312	5.3.90	5.3.91	319°37.7'	25.41	данные отсутствуют	данные отсутствуют	данные отсутствуют



ДОКУМЕНТ ПОДПИСАН
ЭЛЕКТРОННОЙ ПОДПИСЬЮ

Сертификат: 64575127400433833109200328139839306360

Владелец: ФЕДЕРАЛЬНАЯ СЛУЖБА ГОСУДАРСТВЕННОЙ

РЕГИСТРАЦИИ, КАДАСТРА И КАРТОГРАФИИ

Действителен: с 17.05.2022 по 10.08.2023

полное наименование должности

инициалы, фамилия

Земельный участок
вид объекта недвижимости

Лист № 12 раздела 3.1

Всего листов раздела 3.1: 53

Всего разделов: 8

Всего листов выписки: 135

17.01.2023г. № КУВИ-001/2023-8780348

Кадастровый номер:

44:23:000000:520

1	2	3	4	5	6	7	8
313	5.3.91	5.3.92	272°0.5'	13.7	данные отсутствуют	данные отсутствуют	данные отсутствуют
314	5.3.92	5.3.93	215°0.4'	37.65	данные отсутствуют	данные отсутствуют	данные отсутствуют
315	5.3.93	5.3.94	169°34.8'	13.77	данные отсутствуют	данные отсутствуют	данные отсутствуют
316	5.3.94	5.3.95	182°8.2'	26.83	данные отсутствуют	данные отсутствуют	данные отсутствуют
317	5.3.95	5.3.96	200°23.0'	28.45	данные отсутствуют	данные отсутствуют	данные отсутствуют
318	5.3.96	5.3.97	204°53.3'	24.16	данные отсутствуют	данные отсутствуют	данные отсутствуют
319	5.3.97	5.3.98	182°56.8'	17.31	данные отсутствуют	данные отсутствуют	данные отсутствуют
320	5.3.98	5.3.99	104°39.9'	13.71	данные отсутствуют	данные отсутствуют	данные отсутствуют
321	5.3.99	5.3.100	56°41.5'	19.96	данные отсутствуют	данные отсутствуют	данные отсутствуют
322	5.3.100	5.3.88	35°48.7'	46.45	данные отсутствуют	данные отсутствуют	данные отсутствуют
323	6.1.1	6.1.2	12°46.7'	204.98	данные отсутствуют	данные отсутствуют	данные отсутствуют
324	6.1.2	6.1.3	12°46.9'	169.74	данные отсутствуют	данные отсутствуют	данные отсутствуют
325	6.1.3	6.1.4	124°22.1'	126.78	данные отсутствуют	данные отсутствуют	данные отсутствуют
326	6.1.4	6.1.5	77°10.4'	29.41	данные отсутствуют	данные отсутствуют	данные отсутствуют
327	6.1.5	6.1.6	123°36.3'	48.64	данные отсутствуют	данные отсутствуют	данные отсутствуют
328	6.1.6	6.1.7	101°5.6'	25.99	данные отсутствуют	данные отсутствуют	данные отсутствуют
329	6.1.7	6.1.8	83°12.5'	18.94	данные отсутствуют	данные отсутствуют	данные отсутствуют
330	6.1.8	6.1.9	219°1.6'	33.91	данные отсутствуют	данные отсутствуют	данные отсутствуют
331	6.1.9	6.1.10	161°47.5'	28.74	данные отсутствуют	данные отсутствуют	данные отсутствуют
332	6.1.10	6.1.11	200°31.8'	106.25	данные отсутствуют	данные отсутствуют	данные отсутствуют
333	6.1.11	6.1.12	250°30.5'	75.58	данные отсутствуют	данные отсутствуют	данные отсутствуют
334	6.1.12	6.1.13	244°6.6'	172.68	данные отсутствуют	данные отсутствуют	данные отсутствуют
335	6.1.13	6.1.1	235°39.5'	30.05	данные отсутствуют	данные отсутствуют	данные отсутствуют
336	7.1.1	7.1.2	163°56.9'	50.27	данные отсутствуют	данные отсутствуют	данные отсутствуют
337	7.1.2	7.1.3	154°39.7'	62.08	данные отсутствуют	данные отсутствуют	данные отсутствуют
338	7.1.3	7.1.4	143°15.1'	67.56	данные отсутствуют	данные отсутствуют	данные отсутствуют
339	7.1.4	7.1.5	241°55.4'	14.92	данные отсутствуют	данные отсутствуют	данные отсутствуют
340	7.1.5	7.1.6	303°17.7'	204.15	данные отсутствуют	данные отсутствуют	данные отсутствуют
341	7.1.6	7.1.7	40°32.6'	11.65	данные отсутствуют	данные отсутствуют	данные отсутствуют



ДОКУМЕНТ ПОДПИСАН
ЭЛЕКТРОННОЙ ПОДПИСЬЮ

Сертификат: 64575127400433833109200328139839306360

Владелец: ФЕДЕРАЛЬНАЯ СЛУЖБА ГОСУДАРСТВЕННОЙ

РЕГИСТРАЦИИ, КАДАСТРА И КАРТОГРАФИИ

Действителен: с 17.05.2022 по 10.08.2023

полное наименование должности

инициалы, фамилия

Земельный участок

вид объекта недвижимости

Лист № 13 раздела 3.1

Всего листов раздела 3.1: 53

Всего разделов: 8

Всего листов выписки: 135

17.01.2023г. № КУВИ-001/2023-8780348

Кадастровый номер:

44:23:000000:520

1	2	3	4	5	6	7	8
342	7.1.7	7.1.8	118°54.4'	36.78	данные отсутствуют	данные отсутствуют	данные отсутствуют
343	7.1.8	7.1.9	43°20.5'	13.43	данные отсутствуют	данные отсутствуют	данные отсутствуют
344	7.1.9	7.1.10	343°48.1'	22.12	данные отсутствуют	данные отсутствуют	данные отсутствуют
345	7.1.10	7.1.11	307°30.3'	37.73	данные отсутствуют	данные отсутствуют	данные отсутствуют
346	7.1.11	7.1.12	351°7.1'	12.31	данные отсутствуют	данные отсутствуют	данные отсутствуют
347	7.1.12	7.1.13	58°52.9'	26.82	данные отсутствуют	данные отсутствуют	данные отсутствуют
348	7.1.13	7.1.1	104°17.6'	71.16	данные отсутствуют	данные отсутствуют	данные отсутствуют
349	8.1.1	8.1.2	223°18.4'	26.8	данные отсутствуют	данные отсутствуют	данные отсутствуют
350	8.1.2	8.1.3	317°27.2'	28.41	данные отсутствуют	данные отсутствуют	данные отсутствуют
351	8.1.3	8.1.4	11°11.9'	48.2	данные отсутствуют	данные отсутствуют	данные отсутствуют
352	8.1.4	8.1.5	59°39.5'	26.55	данные отсутствуют	данные отсутствуют	данные отсутствуют
353	8.1.5	8.1.6	94°10.1'	20.36	данные отсутствуют	данные отсутствуют	данные отсутствуют
354	8.1.6	8.1.7	146°34.1'	16.61	данные отсутствуют	данные отсутствуют	данные отсутствуют
355	8.1.7	8.1.8	190°48.1'	21.24	данные отсутствуют	данные отсутствуют	данные отсутствуют
356	8.1.8	8.1.1	217°52.5'	32.84	данные отсутствуют	данные отсутствуют	данные отсутствуют
357	9.1.1	9.1.2	77°32.9'	12.8	данные отсутствуют	данные отсутствуют	данные отсутствуют
358	9.1.2	9.1.3	133°11.1'	15.18	данные отсутствуют	данные отсутствуют	данные отсутствуют
359	9.1.3	9.1.4	177°48.7'	31.16	данные отсутствуют	данные отсутствуют	данные отсутствуют
360	9.1.4	9.1.5	107°57.0'	15.32	данные отсутствуют	данные отсутствуют	данные отсутствуют
361	9.1.5	9.1.6	101°5.4'	26.05	данные отсутствуют	данные отсутствуют	данные отсутствуют
362	9.1.6	9.1.7	191°3.1'	19.09	данные отсутствуют	данные отсутствуют	данные отсутствуют
363	9.1.7	9.1.8	251°50.8'	35.34	данные отсутствуют	данные отсутствуют	данные отсутствуют
364	9.1.8	9.1.9	223°32.1'	23.23	данные отсутствуют	данные отсутствуют	данные отсутствуют
365	9.1.9	9.1.10	188°32.0'	27.49	данные отсутствуют	данные отсутствуют	данные отсутствуют
366	9.1.10	9.1.11	262°47.3'	11.39	данные отсутствуют	данные отсутствуют	данные отсутствуют
367	9.1.11	9.1.12	358°57.7'	37.49	данные отсутствуют	данные отсутствуют	данные отсутствуют
368	9.1.12	9.1.13	358°6.1'	45.91	данные отсутствуют	данные отсутствуют	данные отсутствуют
369	9.1.13	9.1.14	4°45.6'	25.07	данные отсутствуют	данные отсутствуют	данные отсутствуют
370	9.1.14	9.1.1	14°3.8'	15.84	данные отсутствуют	данные отсутствуют	данные отсутствуют



ДОКУМЕНТ ПОДПИСАН
ЭЛЕКТРОННОЙ ПОДПИСЬЮ

Сертификат: 64575127400433833109200328139839306360

Владелец: ФЕДЕРАЛЬНАЯ СЛУЖБА ГОСУДАРСТВЕННОЙ

РЕГИСТРАЦИИ, КАДАСТРА И КАРТОГРАФИИ

Действителен: с 17.05.2022 по 10.08.2023

полное наименование должности

инициалы, фамилия

Земельный участок

вид объекта недвижимости

Лист № 14 раздела 3.1

Всего листов раздела 3.1: 53

Всего разделов: 8

Всего листов выписки: 135

17.01.2023г. № КУВИ-001/2023-8780348

Кадастровый номер:

44:23:000000:520

1	2	3	4	5	6	7	8
371	10.1.1	10.1.2	8°52.1'	55.07	данные отсутствуют	данные отсутствуют	данные отсутствуют
372	10.1.2	10.1.3	127°2.9'	91.65	данные отсутствуют	данные отсутствуют	данные отсутствуют
373	10.1.3	10.1.4	245°38.2'	68.68	данные отсутствуют	данные отсутствуют	данные отсутствуют
374	10.1.4	10.1.1	326°47.0'	34.83	данные отсутствуют	данные отсутствуют	данные отсутствуют
375	11.1.1	11.1.2	200°23.7'	60.09	данные отсутствуют	данные отсутствуют	данные отсутствуют
376	11.1.2	11.1.3	213°40.9'	60.93	данные отсутствуют	данные отсутствуют	данные отсутствуют
377	11.1.3	11.1.4	174°1.1'	47.7	данные отсутствуют	данные отсутствуют	данные отсутствуют
378	11.1.4	11.1.5	136°7.9'	49.77	данные отсутствуют	данные отсутствуют	данные отсутствуют
379	11.1.5	11.1.6	129°33.5'	61.22	данные отсутствуют	данные отсутствуют	данные отсутствуют
380	11.1.6	11.1.7	175°13.4'	79.01	данные отсутствуют	данные отсутствуют	данные отсутствуют
381	11.1.7	11.1.8	120°58.2'	83.1	данные отсутствуют	данные отсутствуют	данные отсутствуют
382	11.1.8	11.1.9	151°34.9'	29.16	данные отсутствуют	данные отсутствуют	данные отсутствуют
383	11.1.9	11.1.10	192°45.4'	41.67	данные отсутствуют	данные отсутствуют	данные отсутствуют
384	11.1.10	11.1.11	253°38.5'	27.06	данные отсутствуют	данные отсутствуют	данные отсутствуют
385	11.1.11	11.1.12	281°4.5'	51.69	данные отсутствуют	данные отсутствуют	данные отсутствуют
386	11.1.12	11.1.13	313°20.9'	78.03	данные отсутствуют	данные отсутствуют	данные отсутствуют
387	11.1.13	11.1.14	270°2.9'	47.71	данные отсутствуют	данные отсутствуют	данные отсутствуют
388	11.1.14	11.1.15	286°8.2'	68.98	данные отсутствуют	данные отсутствуют	данные отсутствуют
389	11.1.15	11.1.16	300°59.2'	372.35	данные отсутствуют	данные отсутствуют	данные отсутствуют
390	11.1.16	11.1.17	235°2.5'	23.68	данные отсутствуют	данные отсутствуют	данные отсутствуют
391	11.1.17	11.1.18	131°17.9'	68.35	данные отсутствуют	данные отсутствуют	данные отсутствуют
392	11.1.18	11.1.19	189°26.9'	64.26	данные отсутствуют	данные отсутствуют	данные отсутствуют
393	11.1.19	11.1.20	140°10.3'	37.66	данные отсутствуют	данные отсутствуют	данные отсутствуют
394	11.1.20	11.1.21	117°27.3'	133.91	данные отсутствуют	данные отсутствуют	данные отсутствуют
395	11.1.21	11.1.22	133°40.2'	31.08	данные отсутствуют	данные отсутствуют	данные отсутствуют
396	11.1.22	11.1.23	217°17.0'	21.38	данные отсутствуют	данные отсутствуют	данные отсутствуют
397	11.1.23	11.1.24	267°2.6'	50.21	данные отсутствуют	данные отсутствуют	данные отсутствуют
398	11.1.24	11.1.25	196°4.3'	77.01	данные отсутствуют	данные отсутствуют	данные отсутствуют
399	11.1.25	11.1.26	216°1.7'	33.92	данные отсутствуют	данные отсутствуют	данные отсутствуют



ДОКУМЕНТ ПОДПИСАН
ЭЛЕКТРОННОЙ ПОДПИСЬЮ

Сертификат: 64575127400433833109200328139839306360

Владелец: ФЕДЕРАЛЬНАЯ СЛУЖБА ГОСУДАРСТВЕННОЙ

РЕГИСТРАЦИИ, КАДАСТРА И КАРТОГРАФИИ

Действителен: с 17.05.2022 по 10.08.2023

полное наименование должности

инициалы, фамилия

Земельный участок

вид объекта недвижимости

Лист № 15 раздела 3.1

Всего листов раздела 3.1: 53

Всего разделов: 8

Всего листов выписки: 135

17.01.2023г. № КУВИ-001/2023-8780348

Кадастровый номер:

44:23:000000:520

1	2	3	4	5	6	7	8
400	11.1.26	11.1.27	165°4.1'	42.34	данные отсутствуют	данные отсутствуют	данные отсутствуют
401	11.1.27	11.1.28	104°37.4'	133.0	данные отсутствуют	данные отсутствуют	данные отсутствуют
402	11.1.28	11.1.29	183°44.6'	22.37	данные отсутствуют	данные отсутствуют	данные отсутствуют
403	11.1.29	11.1.30	183°42.4'	13.15	данные отсутствуют	данные отсутствуют	данные отсутствуют
404	11.1.30	11.1.31	172°42.5'	83.19	данные отсутствуют	данные отсутствуют	данные отсутствуют
405	11.1.31	11.1.32	121°33.6'	24.4	данные отсутствуют	данные отсутствуют	данные отсутствуют
406	11.1.32	11.1.33	173°40.1'	21.4	данные отсутствуют	данные отсутствуют	данные отсутствуют
407	11.1.33	11.1.34	193°18.1'	31.42	данные отсутствуют	данные отсутствуют	данные отсутствуют
408	11.1.34	11.1.35	165°21.3'	37.22	данные отсутствуют	данные отсутствуют	данные отсутствуют
409	11.1.35	11.1.36	110°42.0'	144.08	данные отсутствуют	данные отсутствуют	данные отсутствуют
410	11.1.36	11.1.37	114°31.1'	35.42	данные отсутствуют	данные отсутствуют	данные отсутствуют
411	11.1.37	11.1.38	98°43.9'	37.22	данные отсутствуют	данные отсутствуют	данные отсутствуют
412	11.1.38	11.1.39	177°2.1'	10.05	данные отсутствуют	данные отсутствуют	данные отсутствуют
413	11.1.39	11.1.40	196°41.9'	18.69	данные отсутствуют	данные отсутствуют	данные отсутствуют
414	11.1.40	11.1.41	169°11.5'	36.79	данные отсутствуют	данные отсутствуют	данные отсутствуют
415	11.1.41	11.1.42	121°48.9'	55.09	данные отсутствуют	данные отсутствуют	данные отсутствуют
416	11.1.42	11.1.43	137°52.1'	31.1	данные отсутствуют	данные отсутствуют	данные отсутствуют
417	11.1.43	11.1.44	192°49.0'	231.48	данные отсутствуют	данные отсутствуют	данные отсутствуют
418	11.1.44	11.1.45	195°23.1'	97.36	данные отсутствуют	данные отсутствуют	данные отсутствуют
419	11.1.45	11.1.46	195°23.5'	73.13	данные отсутствуют	данные отсутствуют	данные отсутствуют
420	11.1.46	11.1.47	235°40.6'	64.66	данные отсутствуют	данные отсутствуют	данные отсутствуют
421	11.1.47	11.1.48	245°32.1'	37.47	данные отсутствуют	данные отсутствуют	данные отсутствуют
422	11.1.48	11.1.49	280°0.2'	30.11	данные отсутствуют	данные отсутствуют	данные отсутствуют
423	11.1.49	11.1.50	357°1.6'	25.63	данные отсутствуют	данные отсутствуют	данные отсутствуют
424	11.1.50	11.1.51	8°21.6'	13.07	данные отсутствуют	данные отсутствуют	данные отсутствуют
425	11.1.51	11.1.52	74°2.7'	17.1	данные отсутствуют	данные отсутствуют	данные отсутствуют
426	11.1.52	11.1.53	81°31.0'	39.93	данные отсутствуют	данные отсутствуют	данные отсутствуют
427	11.1.53	11.1.54	32°56.9'	45.89	данные отсутствуют	данные отсутствуют	данные отсутствуют
428	11.1.54	11.1.55	15°28.4'	36.47	данные отсутствуют	данные отсутствуют	данные отсутствуют



ДОКУМЕНТ ПОДПИСАН
ЭЛЕКТРОННОЙ ПОДПИСЬЮ

Сертификат: 64575127400433833109200328139839306360

Владелец: ФЕДЕРАЛЬНАЯ СЛУЖБА ГОСУДАРСТВЕННОЙ

РЕГИСТРАЦИИ, КАДАСТРА И КАРТОГРАФИИ

Действителен: с 17.05.2022 по 10.08.2023

полное наименование должности

инициалы, фамилия

Земельный участок

вид объекта недвижимости

Лист № 16 раздела 3.1

Всего листов раздела 3.1: 53

Всего разделов: 8

Всего листов выписки: 135

17.01.2023г. № КУВИ-001/2023-8780348

Кадастровый номер:

44:23:000000:520

1	2	3	4	5	6	7	8
429	11.1.55	11.1.56	322°39.4'	29.51	данные отсутствуют	данные отсутствуют	данные отсутствуют
430	11.1.56	11.1.57	310°55.3'	46.23	данные отсутствуют	данные отсутствуют	данные отсутствуют
431	11.1.57	11.1.58	293°36.8'	42.99	данные отсутствуют	данные отсутствуют	данные отсутствуют
432	11.1.58	11.1.59	284°33.5'	25.54	данные отсутствуют	данные отсутствуют	данные отсутствуют
433	11.1.59	11.1.60	204°59.5'	142.18	данные отсутствуют	данные отсутствуют	данные отсутствуют
434	11.1.60	11.1.61	278°59.1'	68.13	данные отсутствуют	данные отсутствуют	данные отсутствуют
435	11.1.61	11.1.62	225°36.8'	29.06	данные отсутствуют	данные отсутствуют	данные отсутствуют
436	11.1.62	11.1.63	251°47.6'	29.22	данные отсутствуют	данные отсутствуют	данные отсутствуют
437	11.1.63	11.1.64	329°8.9'	24.65	данные отсутствуют	данные отсутствуют	данные отсутствуют
438	11.1.64	11.1.65	29°56.0'	25.95	данные отсутствуют	данные отсутствуют	данные отсутствуют
439	11.1.65	11.1.66	38°40.1'	46.3	данные отсутствуют	данные отсутствуют	данные отсутствуют
440	11.1.66	11.1.67	11°4.9'	36.99	данные отсутствуют	данные отсутствуют	данные отсутствуют
441	11.1.67	11.1.68	335°40.2'	31.65	данные отсутствуют	данные отсутствуют	данные отсутствуют
442	11.1.68	11.1.69	308°48.4'	48.11	данные отсутствуют	данные отсутствуют	данные отсутствуют
443	11.1.69	11.1.70	295°28.9'	34.98	данные отсутствуют	данные отсутствуют	данные отсутствуют
444	11.1.70	11.1.71	26°45.7'	138.83	данные отсутствуют	данные отсутствуют	данные отсутствуют
445	11.1.71	11.1.72	336°29.2'	87.72	данные отсутствуют	данные отсутствуют	данные отсутствуют
446	11.1.72	11.1.73	235°34.1'	112.84	данные отсутствуют	данные отсутствуют	данные отсутствуют
447	11.1.73	11.1.74	295°27.1'	89.01	данные отсутствуют	данные отсутствуют	данные отсутствуют
448	11.1.74	11.1.75	259°44.2'	50.46	данные отсутствуют	данные отсутствуют	данные отсутствуют
449	11.1.75	11.1.76	185°10.3'	45.37	данные отсутствуют	данные отсутствуют	данные отсутствуют
450	11.1.76	11.1.77	114°26.6'	39.03	данные отсутствуют	данные отсутствуют	данные отсутствуют
451	11.1.77	11.1.78	94°31.1'	78.96	данные отсутствуют	данные отсутствуют	данные отсутствуют
452	11.1.78	11.1.79	146°45.9'	17.83	данные отсутствуют	данные отсутствуют	данные отсутствуют
453	11.1.79	11.1.80	197°35.5'	21.94	данные отсутствуют	данные отсутствуют	данные отсутствуют
454	11.1.80	11.1.81	218°21.1'	169.14	данные отсутствуют	данные отсутствуют	данные отсутствуют
455	11.1.81	11.1.82	173°12.8'	19.3	данные отсутствуют	данные отсутствуют	данные отсутствуют
456	11.1.82	11.1.83	121°44.3'	20.28	данные отсутствуют	данные отсутствуют	данные отсутствуют
457	11.1.83	11.1.84	203°35.5'	20.09	данные отсутствуют	данные отсутствуют	данные отсутствуют



ДОКУМЕНТ ПОДПИСАН
ЭЛЕКТРОННОЙ ПОДПИСЬЮ

Сертификат: 64575127400433833109200328139839306360

Владелец: ФЕДЕРАЛЬНАЯ СЛУЖБА ГОСУДАРСТВЕННОЙ

РЕГИСТРАЦИИ, КАДАСТРА И КАРТОГРАФИИ

Действителен: с 17.05.2022 по 10.08.2023

полное наименование должности

инициалы, фамилия

Земельный участок

вид объекта недвижимости

Лист № 17 раздела 3.1

Всего листов раздела 3.1: 53

Всего разделов: 8

Всего листов выписки: 135

17.01.2023г. № КУВИ-001/2023-8780348

Кадастровый номер:

44:23:000000:520

1	2	3	4	5	6	7	8
458	11.1.84	11.1.85	278°0.0`	40.52	данные отсутствуют	данные отсутствуют	данные отсутствуют
459	11.1.85	11.1.86	299°19.3`	28.83	данные отсутствуют	данные отсутствуют	данные отсутствуют
460	11.1.86	11.1.87	359°46.0`	26.98	данные отсутствуют	данные отсутствуют	данные отсутствуют
461	11.1.87	11.1.88	30°22.7`	58.37	данные отсутствуют	данные отсутствуют	данные отсутствуют
462	11.1.88	11.1.89	347°52.9`	40.3	данные отсутствуют	данные отсутствуют	данные отсутствуют
463	11.1.89	11.1.90	322°52.9`	86.85	данные отсутствуют	данные отсутствуют	данные отсутствуют
464	11.1.90	11.1.91	304°20.8`	33.89	данные отсутствуют	данные отсутствуют	данные отсутствуют
465	11.1.91	11.1.92	279°8.3`	91.87	данные отсутствуют	данные отсутствуют	данные отсутствуют
466	11.1.92	11.1.93	241°8.2`	49.94	данные отсутствуют	данные отсутствуют	данные отсутствуют
467	11.1.93	11.1.94	166°50.1`	65.2	данные отсутствуют	данные отсутствуют	данные отсутствуют
468	11.1.94	11.1.95	160°20.6`	40.19	данные отсутствуют	данные отсутствуют	данные отсутствуют
469	11.1.95	11.1.96	136°1.5`	39.12	данные отсутствуют	данные отсутствуют	данные отсутствуют
470	11.1.96	11.1.97	203°1.9`	114.23	данные отсутствуют	данные отсутствуют	данные отсутствуют
471	11.1.97	11.1.98	274°58.9`	21.65	данные отсутствуют	данные отсутствуют	данные отсутствуют
472	11.1.98	11.1.99	353°10.4`	111.97	данные отсутствуют	44:23:103401:19	адрес отсутствует
473	11.1.99	11.1.100	304°47.9`	8.03	данные отсутствуют	44:23:103401:19	адрес отсутствует
474	11.1.100	11.1.101	273°9.1`	24.93	данные отсутствуют	44:23:103401:19	адрес отсутствует
475	11.1.101	11.1.102	256°47.5`	50.02	данные отсутствуют	44:23:103401:19	адрес отсутствует
476	11.1.102	11.1.103	310°50.3`	53.2	данные отсутствуют	данные отсутствуют	данные отсутствуют
477	11.1.103	11.1.104	255°14.6`	56.49	данные отсутствуют	данные отсутствуют	данные отсутствуют
478	11.1.104	11.1.105	308°2.2`	46.48	данные отсутствуют	данные отсутствуют	данные отсутствуют
479	11.1.105	11.1.106	272°29.7`	27.11	данные отсутствуют	данные отсутствуют	данные отсутствуют
480	11.1.106	11.1.107	226°36.5`	45.58	данные отсутствуют	данные отсутствуют	данные отсутствуют



ДОКУМЕНТ ПОДПИСАН
ЭЛЕКТРОННОЙ ПОДПИСЬЮ

Сертификат: 64575127400433833109200328139839306360

Владелец: ФЕДЕРАЛЬНАЯ СЛУЖБА ГОСУДАРСТВЕННОЙ

РЕГИСТРАЦИИ, КАДАСТРА И КАРТОГРАФИИ

Действителен: с 17.05.2022 по 10.08.2023

полное наименование должности

инициалы, фамилия

Земельный участок
вид объекта недвижимости

Лист № 18 раздела 3.1

Всего листов раздела 3.1: 53

Всего разделов: 8

Всего листов выписки: 135

17.01.2023г. № КУВИ-001/2023-8780348

Кадастровый номер:

44:23:000000:520

1	2	3	4	5	6	7	8
481	11.1.107	11.1.108	284°51.4'	37.79	данные отсутствуют	данные отсутствуют	данные отсутствуют
482	11.1.108	11.1.109	232°0.2'	120.86	данные отсутствуют	данные отсутствуют	данные отсутствуют
483	11.1.109	11.1.110	309°52.9'	53.26	данные отсутствуют	данные отсутствуют	данные отсутствуют
484	11.1.110	11.1.111	323°57.6'	39.36	данные отсутствуют	данные отсутствуют	данные отсутствуют
485	11.1.111	11.1.112	323°57.7'	62.06	данные отсутствуют	данные отсутствуют	данные отсутствуют
486	11.1.112	11.1.113	328°59.1'	129.53	данные отсутствуют	данные отсутствуют	данные отсутствуют
487	11.1.113	11.1.114	37°14.6'	2084.48	данные отсутствуют	данные отсутствуют	данные отсутствуют
488	11.1.114	11.1.115	153°36.2'	74.16	данные отсутствуют	44:23:000000:542(37)	данные отсутствуют
489	11.1.115	11.1.116	172°39.6'	20.2	данные отсутствуют	44:23:000000:542(37)	данные отсутствуют
490	11.1.116	11.1.117	191°4.5'	19.16	данные отсутствуют	44:23:000000:542(37)	данные отсутствуют
491	11.1.117	11.1.118	177°2.4'	46.48	данные отсутствуют	44:23:000000:542(37)	данные отсутствуют
492	11.1.118	11.1.119	174°17.9'	23.36	данные отсутствуют	44:23:000000:542(37)	данные отсутствуют
493	11.1.119	11.1.120	188°48.5'	12.67	данные отсутствуют	44:23:000000:542(37)	данные отсутствуют
494	11.1.120	11.1.121	166°6.0'	16.32	данные отсутствуют	44:23:000000:542(37)	данные отсутствуют
495	11.1.121	11.1.122	143°51.9'	16.06	данные отсутствуют	44:23:000000:542(37)	данные отсутствуют
496	11.1.122	11.1.123	150°28.1'	15.03	данные отсутствуют	44:23:000000:542(37)	данные отсутствуют



ДОКУМЕНТ ПОДПИСАН
ЭЛЕКТРОННОЙ ПОДПИСЬЮ

Сертификат: 64575127400433833109200328139839306360

Владелец: ФЕДЕРАЛЬНАЯ СЛУЖБА ГОСУДАРСТВЕННОЙ

РЕГИСТРАЦИИ, КАДАСТРА И КАРТОГРАФИИ

Действителен: с 17.05.2022 по 10.08.2023

полное наименование должности

инициалы, фамилия

Земельный участок

вид объекта недвижимости

Лист № 19 раздела 3.1

Всего листов раздела 3.1: 53

Всего разделов: 8

Всего листов выписки: 135

17.01.2023г. № КУВИ-001/2023-8780348

Кадастровый номер:

44:23:000000:520

1	2	3	4	5	6	7	8
497	11.1.123	11.1.124	140°31.0'	17.36	данные отсутствуют	44:23:000000:542(37)	данные отсутствуют
498	11.1.124	11.1.125	150°28.9'	21.96	данные отсутствуют	44:23:000000:542(37)	данные отсутствуют
499	11.1.125	11.1.126	126°30.7'	34.15	данные отсутствуют	44:23:000000:542(37)	данные отсутствуют
500	11.1.126	11.1.127	100°34.7'	28.71	данные отсутствуют	44:23:000000:542(37)	данные отсутствуют
501	11.1.127	11.1.128	127°27.8'	18.33	данные отсутствуют	44:23:000000:542(37)	данные отсутствуют
502	11.1.128	11.1.129	162°59.5'	19.18	данные отсутствуют	44:23:000000:542(37)	данные отсутствуют
503	11.1.129	11.1.130	155°38.6'	28.32	данные отсутствуют	44:23:000000:542(37)	данные отсутствуют
504	11.1.130	11.1.131	157°28.0'	24.68	данные отсутствуют	44:23:000000:542(37)	данные отсутствуют
505	11.1.131	11.1.132	139°28.3'	16.96	данные отсутствуют	44:23:000000:542(37)	данные отсутствуют
506	11.1.132	11.1.133	134°51.3'	22.32	данные отсутствуют	44:23:000000:542(37)	данные отсутствуют
507	11.1.133	11.1.134	117°17.3'	28.73	данные отсутствуют	44:23:000000:542(37)	данные отсутствуют
508	11.1.134	11.1.135	139°9.4'	15.7	данные отсутствуют	44:23:000000:542(37)	данные отсутствуют
509	11.1.135	11.1.136	162°5.9'	24.11	данные отсутствуют	44:23:000000:542(37)	данные отсутствуют
510	11.1.136	11.1.137	112°26.8'	22.92	данные отсутствуют	44:23:000000:542(37)	данные отсутствуют
511	11.1.137	11.1.138	95°30.4'	24.59	данные отсутствуют	44:23:000000:542(37)	данные отсутствуют
512	11.1.138	11.1.139	110°35.8'	44.03	данные отсутствуют	44:23:000000:542(37)	данные отсутствуют



ДОКУМЕНТ ПОДПИСАН
ЭЛЕКТРОННОЙ ПОДПИСЬЮ

Сертификат: 64575127400433833109200328139839306360

Владелец: ФЕДЕРАЛЬНАЯ СЛУЖБА ГОСУДАРСТВЕННОЙ

РЕГИСТРАЦИИ, КАДАСТРА И КАРТОГРАФИИ

Действителен: с 17.05.2022 по 10.08.2023

полное наименование должности

инициалы, фамилия

Земельный участок

вид объекта недвижимости

Лист № 20 раздела 3.1

Всего листов раздела 3.1: 53

Всего разделов: 8

Всего листов выписки: 135

17.01.2023г. № КУВИ-001/2023-8780348

Кадастровый номер:

44:23:000000:520

1	2	3	4	5	6	7	8
513	11.1.139	11.1.140	108°23.3'	35.57	данные отсутствуют	44:23:000000:542(37)	данные отсутствуют
514	11.1.140	11.1.141	110°43.5'	32.21	данные отсутствуют	44:23:000000:542(37)	данные отсутствуют
515	11.1.141	11.1.142	146°25.1'	29.47	данные отсутствуют	44:23:000000:542(37)	данные отсутствуют
516	11.1.142	11.1.143	125°21.4'	40.9	данные отсутствуют	44:23:000000:542(37)	данные отсутствуют
517	11.1.143	11.1.144	182°12.7'	36.03	данные отсутствуют	44:23:000000:542(37)	данные отсутствуют
518	11.1.144	11.1.145	302°1.3'	25.06	данные отсутствуют	данные отсутствуют	данные отсутствуют
519	11.1.145	11.1.146	306°51.3'	60.34	данные отсутствуют	данные отсутствуют	данные отсутствуют
520	11.1.146	11.1.147	268°4.9'	43.31	данные отсутствуют	данные отсутствуют	данные отсутствуют
521	11.1.147	11.1.148	218°40.4'	18.61	данные отсутствуют	данные отсутствуют	данные отсутствуют
522	11.1.148	11.1.149	211°57.4'	143.19	данные отсутствуют	данные отсутствуют	данные отсутствуют
523	11.1.149	11.1.150	321°30.2'	43.14	данные отсутствуют	данные отсутствуют	данные отсутствуют
524	11.1.150	11.1.151	0°36.8'	40.19	данные отсутствуют	данные отсутствуют	данные отсутствуют
525	11.1.151	11.1.152	6°44.5'	52.14	данные отсутствуют	данные отсутствуют	данные отсутствуют
526	11.1.152	11.1.153	253°0.8'	15.51	данные отсутствуют	данные отсутствуют	данные отсутствуют
527	11.1.153	11.1.154	207°34.9'	56.76	данные отсутствуют	данные отсутствуют	данные отсутствуют
528	11.1.154	11.1.155	205°55.0'	41.53	данные отсутствуют	данные отсутствуют	данные отсутствуют



ДОКУМЕНТ ПОДПИСАН
ЭЛЕКТРОННОЙ ПОДПИСЬЮ

Сертификат: 64575127400433833109200328139839306360

Владелец: ФЕДЕРАЛЬНАЯ СЛУЖБА ГОСУДАРСТВЕННОЙ

РЕГИСТРАЦИИ, КАДАСТРА И КАРТОГРАФИИ

Действителен: с 17.05.2022 по 10.08.2023

полное наименование должности

инициалы, фамилия

Земельный участок

вид объекта недвижимости

Лист № 21 раздела 3.1

Всего листов раздела 3.1: 53

Всего разделов: 8

Всего листов выписки: 135

17.01.2023г. № КУВИ-001/2023-8780348

Кадастровый номер:

44:23:000000:520

1	2	3	4	5	6	7	8
529	11.1.155	11.1.1	248°38.2`	11.89	данные отсутствуют	данные отсутствуют	данные отсутствуют
530	12.1.1	12.1.2	89°13.3`	34.62	данные отсутствуют	данные отсутствуют	данные отсутствуют
531	12.1.2	12.1.3	181°52.5`	109.72	данные отсутствуют	данные отсутствуют	данные отсутствуют
532	12.1.3	12.1.4	231°4.0`	13.05	данные отсутствуют	данные отсутствуют	данные отсутствуют
533	12.1.4	12.1.5	281°28.5`	9.55	данные отсутствуют	данные отсутствуют	данные отсутствуют
534	12.1.5	12.1.6	336°29.1`	13.53	данные отсутствуют	данные отсутствуют	данные отсутствуют
535	12.1.6	12.1.7	11°13.6`	26.97	данные отсутствуют	данные отсутствуют	данные отсутствуют
536	12.1.7	12.1.8	352°1.0`	63.36	данные отсутствуют	данные отсутствуют	данные отсутствуют
537	12.1.8	12.1.1	349°30.6`	14.12	данные отсутствуют	данные отсутствуют	данные отсутствуют
538	13.1.1	13.1.2	102°49.1`	38.09	данные отсутствуют	данные отсутствуют	данные отсутствуют
539	13.1.2	13.1.3	170°49.2`	213.19	данные отсутствуют	данные отсутствуют	данные отсутствуют
540	13.1.3	13.1.4	210°3.5`	19.01	данные отсутствуют	данные отсутствуют	данные отсутствуют
541	13.1.4	13.1.5	278°43.7`	23.59	данные отсутствуют	данные отсутствуют	данные отсутствуют
542	13.1.5	13.1.6	344°30.4`	29.39	данные отсутствуют	данные отсутствуют	данные отсутствуют
543	13.1.6	13.1.1	351°29.1`	205.73	данные отсутствуют	данные отсутствуют	данные отсутствуют
544	14.1.1	14.1.2	46°8.7`	25.84	данные отсутствуют	данные отсутствуют	данные отсутствуют
545	14.1.2	14.1.3	14°37.3`	105.02	данные отсутствуют	данные отсутствуют	данные отсутствуют
546	14.1.3	14.1.4	55°59.1`	133.48	данные отсутствуют	данные отсутствуют	данные отсутствуют
547	14.1.4	14.1.5	86°11.2`	87.07	данные отсутствуют	данные отсутствуют	данные отсутствуют
548	14.1.5	14.1.6	145°2.3`	61.29	данные отсутствуют	данные отсутствуют	данные отсутствуют
549	14.1.6	14.1.7	101°2.6`	16.08	данные отсутствуют	данные отсутствуют	данные отсутствуют
550	14.1.7	14.1.8	48°23.2`	16.64	данные отсутствуют	данные отсутствуют	данные отсутствуют
551	14.1.8	14.1.9	16°19.7`	55.06	данные отсутствуют	данные отсутствуют	данные отсутствуют
552	14.1.9	14.1.10	58°9.7`	107.39	данные отсутствуют	данные отсутствуют	данные отсутствуют
553	14.1.10	14.1.11	71°0.7`	117.43	данные отсутствуют	данные отсутствуют	данные отсутствуют
554	14.1.11	14.1.12	133°53.3`	28.45	данные отсутствуют	данные отсутствуют	данные отсутствуют
555	14.1.12	14.1.13	161°5.9`	28.34	данные отсутствуют	данные отсутствуют	данные отсутствуют
556	14.1.13	14.1.14	192°41.0`	269.43	данные отсутствуют	данные отсутствуют	данные отсутствуют
557	14.1.14	14.1.15	101°4.4`	21.4	данные отсутствуют	данные отсутствуют	данные отсутствуют



ДОКУМЕНТ ПОДПИСАН
ЭЛЕКТРОННОЙ ПОДПИСЬЮ

Сертификат: 64575127400433833109200328139839306360

Владелец: ФЕДЕРАЛЬНАЯ СЛУЖБА ГОСУДАРСТВЕННОЙ

РЕГИСТРАЦИИ, КАДАСТРА И КАРТОГРАФИИ

Действителен: с 17.05.2022 по 10.08.2023

полное наименование должности

инициалы, фамилия

Земельный участок

вид объекта недвижимости

Лист № 22 раздела 3.1

Всего листов раздела 3.1: 53

Всего разделов: 8

Всего листов выписки: 135

17.01.2023г. № КУВИ-001/2023-8780348

Кадастровый номер:

44:23:000000:520

1	2	3	4	5	6	7	8
558	14.1.15	14.1.16	21°0.4'	38.33	данные отсутствуют	данные отсутствуют	данные отсутствуют
559	14.1.16	14.1.17	31°25.4'	59.73	данные отсутствуют	данные отсутствуют	данные отсутствуют
560	14.1.17	14.1.18	89°25.8'	31.16	данные отсутствуют	данные отсутствуют	данные отсутствуют
561	14.1.18	14.1.19	135°3.5'	69.81	данные отсутствуют	данные отсутствуют	данные отсутствуют
562	14.1.19	14.1.20	97°7.2'	59.3	данные отсутствуют	данные отсутствуют	данные отсутствуют
563	14.1.20	14.1.21	184°28.4'	90.26	данные отсутствуют	данные отсутствуют	данные отсутствуют
564	14.1.21	14.1.22	176°34.9'	160.87	данные отсутствуют	данные отсутствуют	данные отсутствуют
565	14.1.22	14.1.23	111°0.1'	25.56	данные отсутствуют	данные отсутствуют	данные отсутствуют
566	14.1.23	14.1.24	87°1.4'	19.46	данные отсутствуют	данные отсутствуют	данные отсутствуют
567	14.1.24	14.1.25	5°41.7'	60.36	данные отсутствуют	данные отсутствуют	данные отсутствуют
568	14.1.25	14.1.26	357°32.7'	210.08	данные отсутствуют	данные отсутствуют	данные отсутствуют
569	14.1.26	14.1.27	57°6.5'	49.31	данные отсутствуют	данные отсутствуют	данные отсутствуют
570	14.1.27	14.1.28	24°58.9'	96.75	данные отсутствуют	данные отсутствуют	данные отсутствуют
571	14.1.28	14.1.29	21°20.0'	160.56	данные отсутствуют	данные отсутствуют	данные отсутствуют
572	14.1.29	14.1.30	103°32.7'	36.46	данные отсутствуют	данные отсутствуют	данные отсутствуют
573	14.1.30	14.1.31	193°38.6'	77.03	данные отсутствуют	данные отсутствуют	данные отсутствуют
574	14.1.31	14.1.32	108°49.5'	6.97	данные отсутствуют	данные отсутствуют	данные отсутствуют
575	14.1.32	14.1.33	48°9.1'	51.58	данные отсутствуют	данные отсутствуют	данные отсутствуют
576	14.1.33	14.1.34	99°34.1'	23.88	данные отсутствуют	данные отсутствуют	данные отсутствуют
577	14.1.34	14.1.35	198°58.8'	201.05	данные отсутствуют	данные отсутствуют	данные отсутствуют
578	14.1.35	14.1.36	197°32.2'	135.14	данные отсутствуют	данные отсутствуют	данные отсутствуют
579	14.1.36	14.1.37	192°22.1'	97.86	данные отсутствуют	данные отсутствуют	данные отсутствуют
580	14.1.37	14.1.38	177°1.7'	38.78	данные отсутствуют	данные отсутствуют	данные отсутствуют
581	14.1.38	14.1.39	101°5.9'	26.65	данные отсутствуют	данные отсутствуют	данные отсутствуют
582	14.1.39	14.1.40	25°51.2'	59.03	данные отсутствуют	данные отсутствуют	данные отсутствуют
583	14.1.40	14.1.41	13°56.1'	182.42	данные отсутствуют	данные отсутствуют	данные отсутствуют
584	14.1.41	14.1.42	24°56.8'	49.74	данные отсутствуют	данные отсутствуют	данные отсутствуют
585	14.1.42	14.1.43	74°31.0'	11.91	данные отсутствуют	данные отсутствуют	данные отсутствуют
586	14.1.43	14.1.44	181°48.2'	15.57	данные отсутствуют	данные отсутствуют	данные отсутствуют



ДОКУМЕНТ ПОДПИСАН
ЭЛЕКТРОННОЙ ПОДПИСЬЮ

Сертификат: 64575127400433833109200328139839306360

Владелец: ФЕДЕРАЛЬНАЯ СЛУЖБА ГОСУДАРСТВЕННОЙ

РЕГИСТРАЦИИ, КАДАСТРА И КАРТОГРАФИИ

Действителен: с 17.05.2022 по 10.08.2023

полное наименование должности

инициалы, фамилия

Земельный участок

вид объекта недвижимости

Лист № 23 раздела 3.1

Всего листов раздела 3.1: 53

Всего разделов: 8

Всего листов выписки: 135

17.01.2023г. № КУВИ-001/2023-8780348

Кадастровый номер:

44:23:000000:520

1	2	3	4	5	6	7	8
587	14.1.44	14.1.45	196°16.8'	204.04	данные отсутствуют	данные отсутствуют	данные отсутствуют
588	14.1.45	14.1.46	183°6.8'	61.11	данные отсутствуют	данные отсутствуют	данные отсутствуют
589	14.1.46	14.1.47	87°2.7'	19.4	данные отсутствуют	данные отсутствуют	данные отсутствуют
590	14.1.47	14.1.48	9°28.1'	78.11	данные отсутствуют	данные отсутствуют	данные отсутствуют
591	14.1.48	14.1.49	21°13.1'	138.9	данные отсутствуют	данные отсутствуют	данные отсутствуют
592	14.1.49	14.1.50	87°2.7'	7.76	данные отсутствуют	данные отсутствуют	данные отсутствуют
593	14.1.50	14.1.51	193°21.9'	188.62	данные отсутствуют	данные отсутствуют	данные отсутствуют
594	14.1.51	14.1.52	117°30.0'	51.0	данные отсутствуют	данные отсутствуют	данные отсутствуют
595	14.1.52	14.1.53	14°27.2'	69.11	данные отсутствуют	данные отсутствуют	данные отсутствуют
596	14.1.53	14.1.54	91°27.0'	50.58	данные отсутствуют	данные отсутствуют	данные отсутствуют
597	14.1.54	14.1.55	9°28.1'	116.41	данные отсутствуют	данные отсутствуют	данные отсутствуют
598	14.1.55	14.1.56	279°55.0'	46.34	данные отсутствуют	данные отсутствуют	данные отсутствуют
599	14.1.56	14.1.57	17°9.1'	97.59	данные отсутствуют	данные отсутствуют	данные отсутствуют
600	14.1.57	14.1.58	9°48.8'	99.26	данные отсутствуют	данные отсутствуют	данные отсутствуют
601	14.1.58	14.1.59	28°13.7'	57.34	данные отсутствуют	данные отсутствуют	данные отсутствуют
602	14.1.59	14.1.60	329°35.8'	12.96	данные отсутствуют	данные отсутствуют	данные отсутствуют
603	14.1.60	14.1.61	315°24.3'	31.04	данные отсутствуют	данные отсутствуют	данные отсутствуют
604	14.1.61	14.1.62	4°3.5'	46.64	данные отсутствуют	данные отсутствуют	данные отсутствуют
605	14.1.62	14.1.63	60°36.5'	74.35	данные отсутствуют	данные отсутствуют	данные отсутствуют
606	14.1.63	14.1.64	76°47.2'	137.51	данные отсутствуют	данные отсутствуют	данные отсутствуют
607	14.1.64	14.1.65	63°46.7'	68.49	данные отсутствуют	данные отсутствуют	данные отсутствуют
608	14.1.65	14.1.66	45°41.4'	159.75	данные отсутствуют	данные отсутствуют	данные отсутствуют
609	14.1.66	14.1.67	87°47.6'	66.21	данные отсутствуют	данные отсутствуют	данные отсутствуют
610	14.1.67	14.1.68	118°0.4'	37.5	данные отсутствуют	данные отсутствуют	данные отсутствуют
611	14.1.68	14.1.69	76°7.0'	30.92	данные отсутствуют	данные отсутствуют	данные отсутствуют
612	14.1.69	14.1.70	1°19.6'	110.23	данные отсутствуют	данные отсутствуют	данные отсутствуют
613	14.1.70	14.1.71	87°2.5'	32.16	данные отсутствуют	данные отсутствуют	данные отсутствуют
614	14.1.71	14.1.72	122°35.0'	44.27	данные отсутствуют	данные отсутствуют	данные отсутствуют
615	14.1.72	14.1.73	84°26.4'	56.67	данные отсутствуют	данные отсутствуют	данные отсутствуют



ДОКУМЕНТ ПОДПИСАН
ЭЛЕКТРОННОЙ ПОДПИСЬЮ

Сертификат: 64575127400433833109200328139839306360

Владелец: ФЕДЕРАЛЬНАЯ СЛУЖБА ГОСУДАРСТВЕННОЙ

РЕГИСТРАЦИИ, КАДАСТРА И КАРТОГРАФИИ

Действителен: с 17.05.2022 по 10.08.2023

полное наименование должности

инициалы, фамилия

Земельный участок

вид объекта недвижимости

Лист № 24 раздела 3.1

Всего листов раздела 3.1: 53

Всего разделов: 8

Всего листов выписки: 135

17.01.2023г. № КУВИ-001/2023-8780348

Кадастровый номер:

44:23:000000:520

1	2	3	4	5	6	7	8
616	14.1.73	14.1.74	127°57.1'	25.53	данные отсутствуют	данные отсутствуют	данные отсутствуют
617	14.1.74	14.1.75	175°17.9'	37.94	данные отсутствуют	данные отсутствуют	данные отсутствуют
618	14.1.75	14.1.76	129°37.4'	41.51	данные отсутствуют	данные отсутствуют	данные отсутствуют
619	14.1.76	14.1.77	107°53.3'	35.87	данные отсутствуют	данные отсутствуют	данные отсутствуют
620	14.1.77	14.1.78	56°34.7'	43.72	данные отсутствуют	данные отсутствуют	данные отсутствуют
621	14.1.78	14.1.79	124°5.8'	78.99	данные отсутствуют	данные отсутствуют	данные отсутствуют
622	14.1.79	14.1.80	138°17.5'	25.75	данные отсутствуют	данные отсутствуют	данные отсутствуют
623	14.1.80	14.1.81	227°23.1'	75.27	данные отсутствуют	данные отсутствуют	данные отсутствуют
624	14.1.81	14.1.82	272°57.8'	184.17	данные отсутствуют	данные отсутствуют	данные отсутствуют
625	14.1.82	14.1.83	266°7.7'	188.21	данные отсутствуют	данные отсутствуют	данные отсутствуют
626	14.1.83	14.1.84	256°15.4'	195.69	данные отсутствуют	данные отсутствуют	данные отсутствуют
627	14.1.84	14.1.85	165°52.3'	150.6	данные отсутствуют	данные отсутствуют	данные отсутствуют
628	14.1.85	14.1.86	171°34.2'	203.42	данные отсутствуют	данные отсутствуют	данные отсутствуют
629	14.1.86	14.1.87	184°33.3'	232.93	данные отсутствуют	данные отсутствуют	данные отсутствуют
630	14.1.87	14.1.88	173°10.3'	48.11	данные отсутствуют	данные отсутствуют	данные отсутствуют
631	14.1.88	14.1.89	209°50.3'	779.94	данные отсутствуют	данные отсутствуют	данные отсутствуют
632	14.1.89	14.1.90	179°59.2'	39.69	данные отсутствуют	данные отсутствуют	данные отсутствуют
633	14.1.90	14.1.91	291°31.4'	491.63	данные отсутствуют	данные отсутствуют	данные отсутствуют
634	14.1.91	14.1.92	183°48.8'	0.3	данные отсутствуют	данные отсутствуют	данные отсутствуют
635	14.1.92	14.1.93	184°39.6'	230.54	данные отсутствуют	данные отсутствуют	данные отсутствуют
636	14.1.93	14.1.94	276°25.1'	957.93	данные отсутствуют	данные отсутствуют	данные отсутствуют
637	14.1.94	14.1.95	176°15.5'	311.69	данные отсутствуют	данные отсутствуют	данные отсутствуют
638	14.1.95	14.1.96	177°42.5'	0.25	данные отсутствуют	данные отсутствуют	данные отсутствуют
639	14.1.96	14.1.97	271°29.8'	175.32	данные отсутствуют	данные отсутствуют	данные отсутствуют
640	14.1.97	14.1.98	264°25.3'	255.19	данные отсутствуют	данные отсутствуют	данные отсутствуют
641	14.1.98	14.1.99	270°0.0'	0.03	данные отсутствуют	данные отсутствуют	данные отсутствуют
642	14.1.99	14.1.10 0	239°0.8'	59.75	данные отсутствуют	данные отсутствуют	данные отсутствуют
643	14.1.100 1	14.1.10 1	41°40.1'	57.31	данные отсутствуют	данные отсутствуют	данные отсутствуют



ДОКУМЕНТ ПОДПИСАН
ЭЛЕКТРОННОЙ ПОДПИСЬЮ

Сертификат: 64575127400433833109200328139839306360

Владелец: ФЕДЕРАЛЬНАЯ СЛУЖБА ГОСУДАРСТВЕННОЙ

РЕГИСТРАЦИИ, КАДАСТРА И КАРТОГРАФИИ

Действителен: с 17.05.2022 по 10.08.2023

полное наименование должности

инициалы, фамилия

Земельный участок
вид объекта недвижимости

Лист № 25 раздела 3.1

Всего листов раздела 3.1: 53

Всего разделов: 8

Всего листов выписки: 135

17.01.2023г. № КУВИ-001/2023-8780348

Кадастровый номер:

44:23:000000:520

1	2	3	4	5	6	7	8
644	14.1.101	14.1.102	28°59.4'	67.66	данные отсутствуют	данные отсутствуют	данные отсутствуют
645	14.1.102	14.1.103	5°38.8'	74.3	данные отсутствуют	данные отсутствуют	данные отсутствуют
646	14.1.103	14.1.104	355°30.3'	69.16	данные отсутствуют	данные отсутствуют	данные отсутствуют
647	14.1.104	14.1.105	0°34.7'	142.51	данные отсутствуют	данные отсутствуют	данные отсутствуют
648	14.1.105	14.1.106	6°45.2'	50.18	данные отсутствуют	данные отсутствуют	данные отсутствуют
649	14.1.106	14.1.107	44°1.4'	54.78	данные отсутствуют	данные отсутствуют	данные отсутствуют
650	14.1.107	14.1.108	34°26.2'	101.4	данные отсутствуют	данные отсутствуют	данные отсутствуют
651	14.1.108	14.1.109	42°2.8'	43.5	данные отсутствуют	данные отсутствуют	данные отсутствуют
652	14.1.109	14.1.110	86°8.8'	43.75	данные отсутствуют	данные отсутствуют	данные отсутствуют
653	14.1.110	14.1.111	82°27.7'	17.15	данные отсутствуют	данные отсутствуют	данные отсутствуют
654	14.1.111	14.1.112	62°28.5'	52.6	данные отсутствуют	данные отсутствуют	данные отсутствуют
655	14.1.112	14.1.113	48°42.5'	112.4	данные отсутствуют	данные отсутствуют	данные отсутствуют
656	14.1.113	14.1.114	341°20.5'	22.72	данные отсутствуют	данные отсутствуют	данные отсутствуют
657	14.1.114	14.1.115	221°23.1'	84.1	данные отсутствуют	данные отсутствуют	данные отсутствуют
658	14.1.115	14.1.116	248°18.4'	83.0	данные отсутствуют	данные отсутствуют	данные отсутствуют
659	14.1.116	14.1.117	267°41.5'	60.83	данные отсутствуют	данные отсутствуют	данные отсутствуют



ДОКУМЕНТ ПОДПИСАН
ЭЛЕКТРОННОЙ ПОДПИСЬЮ

Сертификат: 64575127400433833109200328139839306360

Владелец: ФЕДЕРАЛЬНАЯ СЛУЖБА ГОСУДАРСТВЕННОЙ

РЕГИСТРАЦИИ, КАДАСТРА И КАРТОГРАФИИ

Действителен: с 17.05.2022 по 10.08.2023

полное наименование должности

инициалы, фамилия

Земельный участок

вид объекта недвижимости

Лист № 26 раздела 3.1

Всего листов раздела 3.1: 53

Всего разделов: 8

Всего листов выписки: 135

17.01.2023г. № КУВИ-001/2023-8780348

Кадастровый номер:

44:23:000000:520

1	2	3	4	5	6	7	8
660	14.1.117	14.1.118	219°7.9'	139.83	данные отсутствуют	данные отсутствуют	данные отсутствуют
661	14.1.118	14.1.119	213°35.4'	47.68	данные отсутствуют	данные отсутствуют	данные отсутствуют
662	14.1.119	14.1.120	336°23.3'	40.35	данные отсутствуют	данные отсутствуют	данные отсутствуют
663	14.1.120	14.1.121	327°53.5'	16.39	данные отсутствуют	данные отсутствуют	данные отсутствуют
664	14.1.121	14.1.122	321°11.8'	13.76	данные отсутствуют	данные отсутствуют	данные отсутствуют
665	14.1.122	14.1.123	350°32.3'	21.84	данные отсутствуют	данные отсутствуют	данные отсутствуют
666	14.1.123	14.1.124	303°31.2'	17.73	данные отсутствуют	данные отсутствуют	данные отсутствуют
667	14.1.124	14.1.125	296°45.4'	19.99	данные отсутствуют	данные отсутствуют	данные отсутствуют
668	14.1.125	14.1.126	291°50.2'	17.74	данные отсутствуют	данные отсутствуют	данные отсутствуют
669	14.1.126	14.1.127	349°26.0'	18.76	данные отсутствуют	данные отсутствуют	данные отсутствуют
670	14.1.127	14.1.128	12°11.8'	30.82	данные отсутствуют	данные отсутствуют	данные отсутствуют
671	14.1.128	14.1.129	33°37.8'	23.92	данные отсутствуют	данные отсутствуют	данные отсутствуют
672	14.1.129	14.1.130	28°34.1'	32.0	данные отсутствуют	данные отсутствуют	данные отсутствуют
673	14.1.130	14.1.131	353°54.8'	33.95	данные отсутствуют	данные отсутствуют	данные отсутствуют
674	14.1.131	14.1.132	354°26.2'	27.34	данные отсутствуют	данные отсутствуют	данные отсутствуют
675	14.1.132	14.1.133	2°52.2'	30.56	данные отсутствуют	данные отсутствуют	данные отсутствуют



ДОКУМЕНТ ПОДПИСАН
ЭЛЕКТРОННОЙ ПОДПИСЬЮ

Сертификат: 64575127400433833109200328139839306360

Владелец: ФЕДЕРАЛЬНАЯ СЛУЖБА ГОСУДАРСТВЕННОЙ

РЕГИСТРАЦИИ, КАДАСТРА И КАРТОГРАФИИ

Действителен: с 17.05.2022 по 10.08.2023

полное наименование должности

инициалы, фамилия

Земельный участок
вид объекта недвижимости

Лист № 27 раздела 3.1

Всего листов раздела 3.1: 53

Всего разделов: 8

Всего листов выписки: 135

17.01.2023г. № КУВИ-001/2023-8780348

Кадастровый номер:

44:23:000000:520

1	2	3	4	5	6	7	8
676	14.1.133	14.1.134	23°6.9'	32.48	данные отсутствуют	данные отсутствуют	данные отсутствуют
677	14.1.134	14.1.135	33°54.7'	40.33	данные отсутствуют	данные отсутствуют	данные отсутствуют
678	14.1.135	14.1.136	42°27.2'	39.78	данные отсутствуют	данные отсутствуют	данные отсутствуют
679	14.1.136	14.1.137	174°19.1'	27.78	данные отсутствуют	данные отсутствуют	данные отсутствуют
680	14.1.137	14.1.138	216°39.2'	49.73	данные отсутствуют	данные отсутствуют	данные отсутствуют
681	14.1.138	14.1.139	204°41.5'	62.65	данные отсутствуют	данные отсутствуют	данные отсутствуют
682	14.1.139	14.1.140	139°27.2'	21.67	данные отсутствуют	данные отсутствуют	данные отсутствуют
683	14.1.140	14.1.141	71°6.2'	57.71	данные отсутствуют	данные отсутствуют	данные отсутствуют
684	14.1.141	14.1.142	42°13.9'	127.33	данные отсутствуют	данные отсутствуют	данные отсутствуют
685	14.1.142	14.1.143	39°53.3'	124.14	данные отсутствуют	данные отсутствуют	данные отсутствуют
686	14.1.143	14.1.144	5°34.3'	26.68	данные отсутствуют	данные отсутствуют	данные отсутствуют
687	14.1.144	14.1.145	284°34.1'	52.56	данные отсутствуют	данные отсутствуют	данные отсутствуют
688	14.1.145	14.1.146	248°36.6'	29.2	данные отсутствуют	данные отсутствуют	данные отсутствуют
689	14.1.146	14.1.147	217°0.8'	117.04	данные отсутствуют	данные отсутствуют	данные отсутствуют
690	14.1.147	14.1.148	301°20.5'	35.13	данные отсутствуют	данные отсутствуют	данные отсутствуют
691	14.1.148	14.1.149	3°23.0'	71.66	данные отсутствуют	данные отсутствуют	данные отсутствуют



ДОКУМЕНТ ПОДПИСАН
ЭЛЕКТРОННОЙ ПОДПИСЬЮ

Сертификат: 64575127400433833109200328139839306360

Владелец: ФЕДЕРАЛЬНАЯ СЛУЖБА ГОСУДАРСТВЕННОЙ

РЕГИСТРАЦИИ, КАДАСТРА И КАРТОГРАФИИ

Действителен: с 17.05.2022 по 10.08.2023

полное наименование должности

инициалы, фамилия

Земельный участок
вид объекта недвижимости

Лист № 28 раздела 3.1

Всего листов раздела 3.1: 53

Всего разделов: 8

Всего листов выписки: 135

17.01.2023г. № КУВИ-001/2023-8780348

Кадастровый номер:

44:23:000000:520

1	2	3	4	5	6	7	8
692	14.1.149	14.1.150	328°56.2'	101.47	данные отсутствуют	данные отсутствуют	данные отсутствуют
693	14.1.150	14.1.151	49°32.0'	60.48	данные отсутствуют	данные отсутствуют	данные отсутствуют
694	14.1.151	14.1.152	83°19.2'	162.31	данные отсутствуют	данные отсутствуют	данные отсутствуют
695	14.1.152	14.1.153	58°13.9'	90.18	данные отсутствуют	данные отсутствуют	данные отсутствуют
696	14.1.153	14.1.154	353°34.6'	43.53	данные отсутствуют	данные отсутствуют	данные отсутствуют
697	14.1.154	14.1.155	74°9.2'	175.53	данные отсутствуют	данные отсутствуют	данные отсутствуют
698	14.1.155	14.1.156	226°54.3'	41.7	данные отсутствуют	данные отсутствуют	данные отсутствуют
699	14.1.156	14.1.157	209°10.0'	66.19	данные отсутствуют	данные отсутствуют	данные отсутствуют
700	14.1.157	14.1.158	234°54.9'	66.2	данные отсутствуют	данные отсутствуют	данные отсутствуют
701	14.1.158	14.1.159	208°31.3'	74.91	данные отсутствуют	данные отсутствуют	данные отсутствуют
702	14.1.159	14.1.160	102°58.0'	18.98	данные отсутствуют	данные отсутствуют	данные отсутствуют
703	14.1.160	14.1.161	47°2.0'	233.2	данные отсутствуют	данные отсутствуют	данные отсутствуют
704	14.1.161	14.1.162	71°28.6'	62.76	данные отсутствуют	данные отсутствуют	данные отсутствуют
705	14.1.162	14.1.163	86°13.4'	91.12	данные отсутствуют	данные отсутствуют	данные отсутствуют
706	14.1.163	14.1.164	72°28.8'	103.54	данные отсутствуют	данные отсутствуют	данные отсутствуют
707	14.1.164	14.1.165	65°55.1'	61.39	данные отсутствуют	данные отсутствуют	данные отсутствуют



ДОКУМЕНТ ПОДПИСАН
ЭЛЕКТРОННОЙ ПОДПИСЬЮ

Сертификат: 64575127400433833109200328139839306360

Владелец: ФЕДЕРАЛЬНАЯ СЛУЖБА ГОСУДАРСТВЕННОЙ

РЕГИСТРАЦИИ, КАДАСТРА И КАРТОГРАФИИ

Действителен: с 17.05.2022 по 10.08.2023

полное наименование должности

инициалы, фамилия

Земельный участок
вид объекта недвижимости

Лист № 29 раздела 3.1

Всего листов раздела 3.1: 53

Всего разделов: 8

Всего листов выписки: 135

17.01.2023г. № КУВИ-001/2023-8780348

Кадастровый номер:

44:23:000000:520

1	2	3	4	5	6	7	8
708	14.1.165	14.1.1	91°52.9'	77.07	данные отсутствуют	данные отсутствуют	данные отсутствуют
709	14.2.166	14.2.16 7	190°28.3'	31.75	данные отсутствуют	данные отсутствуют	данные отсутствуют
710	14.2.167	14.2.16 8	166°55.5'	127.89	данные отсутствуют	данные отсутствуют	данные отсутствуют
711	14.2.168	14.2.16 9	94°6.1'	144.0	данные отсутствуют	данные отсутствуют	данные отсутствуют
712	14.2.169	14.2.17 0	89°45.5'	200.97	данные отсутствуют	данные отсутствуют	данные отсутствуют
713	14.2.170	14.2.17 1	357°43.4'	57.17	данные отсутствуют	данные отсутствуют	данные отсутствуют
714	14.2.171	14.2.17 2	275°22.9'	131.37	данные отсутствуют	данные отсутствуют	данные отсутствуют
715	14.2.172	14.2.17 3	263°7.5'	49.79	данные отсутствуют	данные отсутствуют	данные отсутствуют
716	14.2.173	14.2.17 4	304°17.1'	21.37	данные отсутствуют	данные отсутствуют	данные отсутствуют
717	14.2.174	14.2.17 5	0°10.3'	87.23	данные отсутствуют	данные отсутствуют	данные отсутствуют
718	14.2.175	14.2.17 6	270°37.9'	92.69	данные отсутствуют	данные отсутствуют	данные отсутствуют
719	14.2.176	14.2.17 7	259°43.1'	10.7	данные отсутствуют	данные отсутствуют	данные отсутствуют
720	14.2.177	14.2.16 6	272°59.5'	64.75	данные отсутствуют	данные отсутствуют	данные отсутствуют
721	14.3.178	14.3.17 9	165°15.4'	0.2	данные отсутствуют	44:23:000000:344(206)	данные отсутствуют
722	14.3.179	14.3.18 0	75°57.8'	0.21	данные отсутствуют	44:23:000000:344(206)	данные отсутствуют
723	14.3.180	14.3.18 1	342°28.4'	0.2	данные отсутствуют	44:23:000000:344(206)	данные отсутствуют
724	14.3.181	14.3.17 8	255°15.4'	0.2	данные отсутствуют	44:23:000000:344(206)	данные отсутствуют



ДОКУМЕНТ ПОДПИСАН
ЭЛЕКТРОННОЙ ПОДПИСЬЮ

Сертификат: 64575127400433833109200328139839306360

Владелец: ФЕДЕРАЛЬНАЯ СЛУЖБА ГОСУДАРСТВЕННОЙ

РЕГИСТРАЦИИ, КАДАСТРА И КАРТОГРАФИИ

Действителен: с 17.05.2022 по 10.08.2023

полное наименование должности

инициалы, фамилия

Земельный участок

вид объекта недвижимости

Лист № 30 раздела 3.1

Всего листов раздела 3.1: 53

Всего разделов: 8

Всего листов выписки: 135

17.01.2023г. № КУВИ-001/2023-8780348

Кадастровый номер:

44:23:000000:520

1	2	3	4	5	6	7	8
725	14.4.182	14.4.183	165°15.4'	0.2	данные отсутствуют	44:23:000000:344(104)	данные отсутствуют
726	14.4.183	14.4.184	75°15.4'	0.2	данные отсутствуют	44:23:000000:344(104)	данные отсутствуют
727	14.4.184	14.4.185	345°57.8'	0.21	данные отсутствуют	44:23:000000:344(104)	данные отсутствуют
728	14.4.185	14.4.182	252°28.4'	0.2	данные отсутствуют	44:23:000000:344(104)	данные отсутствуют
729	15.1.1	15.1.2	353°28.1'	23.73	данные отсутствуют	данные отсутствуют	данные отсутствуют
730	15.1.2	15.1.3	46°44.6'	44.64	данные отсутствуют	данные отсутствуют	данные отсутствуют
731	15.1.3	15.1.4	92°52.7'	65.49	данные отсутствуют	данные отсутствуют	данные отсутствуют
732	15.1.4	15.1.5	150°58.8'	38.73	данные отсутствуют	данные отсутствуют	данные отсутствуют
733	15.1.5	15.1.6	90°52.5'	11.13	данные отсутствуют	данные отсутствуют	данные отсутствуют
734	15.1.6	15.1.7	28°50.5'	43.55	данные отсутствуют	данные отсутствуют	данные отсутствуют
735	15.1.7	15.1.8	88°37.4'	26.66	данные отсутствуют	данные отсутствуют	данные отсутствуют
736	15.1.8	15.1.9	181°26.6'	28.96	данные отсутствуют	данные отсутствуют	данные отсутствуют
737	15.1.9	15.1.10	231°17.1'	22.8	данные отсутствуют	данные отсутствуют	данные отсутствуют
738	15.1.10	15.1.11	243°39.3'	89.53	данные отсутствуют	данные отсутствуют	данные отсутствуют
739	15.1.11	15.1.12	283°31.6'	54.81	данные отсутствуют	данные отсутствуют	данные отсутствуют
740	15.1.12	15.1.1	304°54.8'	25.32	данные отсутствуют	данные отсутствуют	данные отсутствуют
741	16.1.1	16.1.2	196°28.8'	23.55	данные отсутствуют	данные отсутствуют	данные отсутствуют
742	16.1.2	16.1.3	242°16.2'	18.7	данные отсутствуют	данные отсутствуют	данные отсутствуют
743	16.1.3	16.1.4	280°43.2'	49.73	данные отсутствуют	данные отсутствуют	данные отсутствуют
744	16.1.4	16.1.5	247°14.9'	47.55	данные отсутствуют	данные отсутствуют	данные отсутствуют
745	16.1.5	16.1.6	228°17.4'	127.27	данные отсутствуют	данные отсутствуют	данные отсутствуют
746	16.1.6	16.1.7	203°46.9'	57.19	данные отсутствуют	данные отсутствуют	данные отсутствуют
747	16.1.7	16.1.8	177°46.8'	101.7	данные отсутствуют	данные отсутствуют	данные отсутствуют
748	16.1.8	16.1.9	248°27.5'	167.77	данные отсутствуют	данные отсутствуют	данные отсутствуют
749	16.1.9	16.1.10	256°30.1'	114.05	данные отсутствуют	данные отсутствуют	данные отсутствуют
750	16.1.10	16.1.11	285°28.9'	82.46	данные отсутствуют	данные отсутствуют	данные отсутствуют



ДОКУМЕНТ ПОДПИСАН
ЭЛЕКТРОННОЙ ПОДПИСЬЮ

Сертификат: 64575127400433833109200328139839306360

Владелец: ФЕДЕРАЛЬНАЯ СЛУЖБА ГОСУДАРСТВЕННОЙ

РЕГИСТРАЦИИ, КАДАСТРА И КАРТОГРАФИИ

Действителен: с 17.05.2022 по 10.08.2023

полное наименование должности

инициалы, фамилия

Земельный участок

вид объекта недвижимости

Лист № 31 раздела 3.1

Всего листов раздела 3.1: 53

Всего разделов: 8

Всего листов выписки: 135

17.01.2023г. № КУВИ-001/2023-8780348

Кадастровый номер:

44:23:000000:520

1	2	3	4	5	6	7	8
751	16.1.11	16.1.12	248°49.6`	77.24	данные отсутствуют	данные отсутствуют	данные отсутствуют
752	16.1.12	16.1.13	27°21.7`	63.05	данные отсутствуют	данные отсутствуют	данные отсутствуют
753	16.1.13	16.1.14	9°25.7`	55.19	данные отсутствуют	данные отсутствуют	данные отсутствуют
754	16.1.14	16.1.15	333°14.2`	48.85	данные отсутствуют	данные отсутствуют	данные отсутствуют
755	16.1.15	16.1.16	267°2.4`	74.94	данные отсутствуют	данные отсутствуют	данные отсутствуют
756	16.1.16	16.1.17	336°38.2`	60.32	данные отсутствуют	данные отсутствуют	данные отсутствуют
757	16.1.17	16.1.18	260°46.9`	205.0	данные отсутствуют	данные отсутствуют	данные отсутствуют
758	16.1.18	16.1.19	47°26.6`	196.36	данные отсутствуют	данные отсутствуют	данные отсутствуют
759	16.1.19	16.1.20	40°34.5`	88.34	данные отсутствуют	данные отсутствуют	данные отсутствуют
760	16.1.20	16.1.21	326°47.3`	18.24	данные отсутствуют	данные отсутствуют	данные отсутствуют
761	16.1.21	16.1.22	277°9.3`	37.33	данные отсутствуют	данные отсутствуют	данные отсутствуют
762	16.1.22	16.1.23	331°42.2`	46.64	данные отсутствуют	данные отсутствуют	данные отсутствуют
763	16.1.23	16.1.24	52°36.0`	65.87	данные отсутствуют	данные отсутствуют	данные отсутствуют
764	16.1.24	16.1.25	159°10.5`	3.49	данные отсутствуют	44:23:000000:347(374)	данные отсутствуют
765	16.1.25	16.1.26	68°11.9`	0.27	данные отсутствуют	44:23:000000:347(374)	данные отсутствуют
766	16.1.26	16.1.27	338°55.0`	3.56	данные отсутствуют	44:23:000000:347(374)	данные отсутствуют
767	16.1.27	16.1.28	52°34.3`	9.23	данные отсутствуют	данные отсутствуют	данные отсутствуют
768	16.1.28	16.1.29	78°20.9`	311.7	данные отсутствуют	данные отсутствуют	данные отсутствуют
769	16.1.29	16.1.30	77°39.9`	323.79	данные отсутствуют	данные отсутствуют	данные отсутствуют
770	16.1.30	16.1.1	153°26.0`	266.48	данные отсутствуют	данные отсутствуют	данные отсутствуют
771	16.2.31	16.2.32	168°41.4`	0.2	данные отсутствуют	44:23:000000:347(373)	данные отсутствуют
772	16.2.32	16.2.33	78°41.4`	0.2	данные отсутствуют	44:23:000000:347(373)	данные отсутствуют
773	16.2.33	16.2.34	348°41.4`	0.2	данные отсутствуют	44:23:000000:347(373)	данные отсутствуют
774	16.2.34	16.2.31	258°41.4`	0.2	данные отсутствуют	44:23:000000:347(373)	данные отсутствуют
775	16.3.35	16.3.36	168°41.4`	0.2	данные отсутствуют	44:23:000000:347(444)	данные отсутствуют
776	16.3.36	16.3.37	78°41.4`	0.2	данные отсутствуют	44:23:000000:347(444)	данные отсутствуют
777	16.3.37	16.3.38	348°41.4`	0.2	данные отсутствуют	44:23:000000:347(444)	данные отсутствуют
778	16.3.38	16.3.35	258°41.4`	0.2	данные отсутствуют	44:23:000000:347(444)	данные отсутствуют
779	17.1.1	17.1.2	157°9.3`	87.19	данные отсутствуют	данные отсутствуют	данные отсутствуют



ДОКУМЕНТ ПОДПИСАН
ЭЛЕКТРОННОЙ ПОДПИСЬЮ

Сертификат: 64575127400433833109200328139839306360

Владелец: ФЕДЕРАЛЬНАЯ СЛУЖБА ГОСУДАРСТВЕННОЙ

РЕГИСТРАЦИИ, КАДАСТРА И КАРТОГРАФИИ

Действителен: с 17.05.2022 по 10.08.2023

полное наименование должности

инициалы, фамилия

Земельный участок

вид объекта недвижимости

Лист № 32 раздела 3.1

Всего листов раздела 3.1: 53

Всего разделов: 8

Всего листов выписки: 135

17.01.2023г. № КУВИ-001/2023-8780348

Кадастровый номер:

44:23:000000:520

1	2	3	4	5	6	7	8
780	17.1.2	17.1.3	234°43.5'	20.05	данные отсутствуют	данные отсутствуют	данные отсутствуют
781	17.1.3	17.1.4	296°23.8'	13.72	данные отсутствуют	данные отсутствуют	данные отсутствуют
782	17.1.4	17.1.5	340°20.1'	31.23	данные отсутствуют	данные отсутствуют	данные отсутствуют
783	17.1.5	17.1.6	273°40.0'	10.79	данные отсутствуют	данные отсутствуют	данные отсутствуют
784	17.1.6	17.1.7	214°11.8'	78.8	данные отсутствуют	данные отсутствуют	данные отсутствуют
785	17.1.7	17.1.8	236°22.5'	17.1	данные отсутствуют	данные отсутствуют	данные отсутствуют
786	17.1.8	17.1.9	290°13.9'	11.39	данные отсутствуют	данные отсутствуют	данные отсутствуют
787	17.1.9	17.1.10	14°32.2'	43.11	данные отсутствуют	данные отсутствуют	данные отсутствуют
788	17.1.10	17.1.11	35°19.4'	70.81	данные отсутствуют	данные отсутствуют	данные отсутствуют
789	17.1.11	17.1.12	46°20.3'	30.58	данные отсутствуют	данные отсутствуют	данные отсутствуют
790	17.1.12	17.1.1	62°58.6'	12.83	данные отсутствуют	данные отсутствуют	данные отсутствуют
791	18.1.1	18.1.2	192°26.3'	115.32	данные отсутствуют	данные отсутствуют	данные отсутствуют
792	18.1.2	18.1.3	188°38.6'	104.54	данные отсутствуют	данные отсутствуют	данные отсутствуют
793	18.1.3	18.1.4	186°40.7'	86.51	данные отсутствуют	данные отсутствуют	данные отсутствуют
794	18.1.4	18.1.5	181°21.1'	75.04	данные отсутствуют	данные отсутствуют	данные отсутствуют
795	18.1.5	18.1.6	170°31.1'	56.69	данные отсутствуют	данные отсутствуют	данные отсутствуют
796	18.1.6	18.1.7	164°56.8'	40.2	данные отсутствуют	данные отсутствуют	данные отсутствуют
797	18.1.7	18.1.8	169°24.3'	45.58	данные отсутствуют	данные отсутствуют	данные отсутствуют
798	18.1.8	18.1.9	176°23.0'	26.63	данные отсутствуют	данные отсутствуют	данные отсутствуют
799	18.1.9	18.1.10	282°28.8'	56.87	данные отсутствуют	данные отсутствуют	данные отсутствуют
800	18.1.10	18.1.11	246°50.0'	70.61	данные отсутствуют	данные отсутствуют	данные отсутствуют
801	18.1.11	18.1.12	231°4.1'	139.66	данные отсутствуют	данные отсутствуют	данные отсутствуют
802	18.1.12	18.1.13	352°41.9'	50.44	данные отсутствуют	44:23:000000:542(35)	данные отсутствуют
803	18.1.13	18.1.14	359°0.4'	18.47	данные отсутствуют	44:23:000000:542(35)	данные отсутствуют
804	18.1.14	18.1.15	33°53.0'	57.22	данные отсутствуют	данные отсутствуют	данные отсутствуют
805	18.1.15	18.1.16	56°23.0'	41.24	данные отсутствуют	данные отсутствуют	данные отсутствуют
806	18.1.16	18.1.17	15°56.8'	101.37	данные отсутствуют	данные отсутствуют	данные отсутствуют
807	18.1.17	18.1.18	6°4.9'	58.53	данные отсутствуют	данные отсутствуют	данные отсутствуют
808	18.1.18	18.1.19	325°26.5'	40.11	данные отсутствуют	данные отсутствуют	данные отсутствуют



ДОКУМЕНТ ПОДПИСАН
ЭЛЕКТРОННОЙ ПОДПИСЬЮ

Сертификат: 64575127400433833109200328139839306360

Владелец: ФЕДЕРАЛЬНАЯ СЛУЖБА ГОСУДАРСТВЕННОЙ

РЕГИСТРАЦИИ, КАДАСТРА И КАРТОГРАФИИ

Действителен: с 17.05.2022 по 10.08.2023

полное наименование должности

инициалы, фамилия

Земельный участок

вид объекта недвижимости

Лист № 33 раздела 3.1

Всего листов раздела 3.1: 53

Всего разделов: 8

Всего листов выписки: 135

17.01.2023г. № КУВИ-001/2023-8780348

Кадастровый номер:

44:23:000000:520

1	2	3	4	5	6	7	8
809	18.1.19	18.1.20	304°31.9'	18.72	данные отсутствуют	данные отсутствуют	данные отсутствуют
810	18.1.20	18.1.21	288°34.4'	40.53	данные отсутствуют	данные отсутствуют	данные отсутствуют
811	18.1.21	18.1.22	278°26.0'	162.56	данные отсутствуют	данные отсутствуют	данные отсутствуют
812	18.1.22	18.1.23	329°51.7'	304.72	данные отсутствуют	данные отсутствуют	данные отсутствуют
813	18.1.22	18.1.22			данные отсутствуют	44:23:000000:542(35)	данные отсутствуют
814	18.1.23	18.1.24	262°1.8'	0.5	данные отсутствуют	44:23:000000:541	данные отсутствуют
815	18.1.24	18.1.25	23°9.5'	152.47	данные отсутствуют	44:23:000000:541	данные отсутствуют
816	18.1.25	18.1.26	45°32.0'	385.4	данные отсутствуют	44:23:000000:541	данные отсутствуют
817	18.1.26	18.1.27	29°34.8'	450.18	данные отсутствуют	44:23:000000:541	данные отсутствуют
818	18.1.27	18.1.28	310°24.2'	278.59	данные отсутствуют	44:23:000000:541	данные отсутствуют
819	18.1.28	18.1.29	331°18.9'	118.86	данные отсутствуют	44:23:000000:541	данные отсутствуют
820	18.1.29	18.1.30	321°39.2'	185.66	данные отсутствуют	44:23:000000:541	данные отсутствуют
821	18.1.30	18.1.31	338°3.5'	89.49	данные отсутствуют	44:23:000000:541	данные отсутствуют
822	18.1.31	18.1.32	325°20.8'	80.12	данные отсутствуют	44:23:000000:541	данные отсутствуют
823	18.1.32	18.1.33	337°20.5'	1.12	данные отсутствуют	44:23:000000:541	данные отсутствуют
824	18.1.33	18.1.34	105°29.6'	138.74	данные отсутствуют	данные отсутствуют	данные отсутствуют
825	18.1.34	18.1.35	115°31.0'	58.36	данные отсутствуют	данные отсутствуют	данные отсутствуют
826	18.1.35	18.1.36	112°10.6'	59.45	данные отсутствуют	данные отсутствуют	данные отсутствуют
827	18.1.36	18.1.37	203°50.3'	27.27	данные отсутствуют	данные отсутствуют	данные отсутствуют
828	18.1.37	18.1.38	191°27.7'	76.69	данные отсутствуют	данные отсутствуют	данные отсутствуют
829	18.1.38	18.1.39	159°50.5'	85.0	данные отсутствуют	данные отсутствуют	данные отсутствуют
830	18.1.39	18.1.40	141°7.6'	23.12	данные отсутствуют	данные отсутствуют	данные отсутствуют
831	18.1.40	18.1.41	148°32.0'	100.86	данные отсутствуют	данные отсутствуют	данные отсутствуют
832	18.1.41	18.1.42	136°15.2'	73.71	данные отсутствуют	данные отсутствуют	данные отсутствуют
833	18.1.42	18.1.43	110°36.1'	57.72	данные отсутствуют	данные отсутствуют	данные отсутствуют
834	18.1.43	18.1.44	117°27.8'	79.82	данные отсутствуют	данные отсутствуют	данные отсутствуют
835	18.1.44	18.1.45	140°0.6'	20.65	данные отсутствуют	данные отсутствуют	данные отсутствуют
836	18.1.45	18.1.46	171°4.9'	73.47	данные отсутствуют	данные отсутствуют	данные отсутствуют
837	18.1.46	18.1.47	109°49.4'	57.71	данные отсутствуют	данные отсутствуют	данные отсутствуют



ДОКУМЕНТ ПОДПИСАН
ЭЛЕКТРОННОЙ ПОДПИСЬЮ

Сертификат: 64575127400433833109200328139839306360

Владелец: ФЕДЕРАЛЬНАЯ СЛУЖБА ГОСУДАРСТВЕННОЙ

РЕГИСТРАЦИИ, КАДАСТРА И КАРТОГРАФИИ

Действителен: с 17.05.2022 по 10.08.2023

полное наименование должности

инициалы, фамилия

Земельный участок

вид объекта недвижимости

Лист № 34 раздела 3.1

Всего листов раздела 3.1: 53

Всего разделов: 8

Всего листов выписки: 135

17.01.2023г. № КУВИ-001/2023-8780348

Кадастровый номер:

44:23:000000:520

1	2	3	4	5	6	7	8
838	18.1.47	18.1.48	178°20.3`	87.94	данные отсутствуют	данные отсутствуют	данные отсутствуют
839	18.1.48	18.1.49	187°37.4`	112.71	данные отсутствуют	данные отсутствуют	данные отсутствуют
840	18.1.49	18.1.50	278°9.1`	57.62	данные отсутствуют	данные отсутствуют	данные отсутствуют
841	18.1.50	18.1.51	342°35.9`	79.02	данные отсутствуют	данные отсутствуют	данные отсутствуют
842	18.1.51	18.1.52	196°36.2`	34.61	данные отсутствуют	данные отсутствуют	данные отсутствуют
843	18.1.52	18.1.53	206°46.6`	21.86	данные отсутствуют	данные отсутствуют	данные отсутствуют
844	18.1.53	18.1.54	239°55.4`	51.34	данные отсутствуют	данные отсутствуют	данные отсутствуют
845	18.1.54	18.1.55	195°8.9`	127.93	данные отсутствуют	данные отсутствуют	данные отсутствуют
846	18.1.55	18.1.56	192°35.3`	132.82	данные отсутствуют	данные отсутствуют	данные отсутствуют
847	18.1.56	18.1.57	202°16.9`	86.11	данные отсутствуют	данные отсутствуют	данные отсутствуют
848	18.1.57	18.1.58	228°39.9`	245.54	данные отсутствуют	данные отсутствуют	данные отсутствуют
849	18.1.58	18.1.59	147°47.5`	31.88	данные отсутствуют	данные отсутствуют	данные отсутствуют
850	18.1.59	18.1.60	93°37.3`	29.13	данные отсутствуют	данные отсутствуют	данные отсутствуют
851	18.1.60	18.1.61	48°49.9`	66.55	данные отсутствуют	данные отсутствуют	данные отсутствуют
852	18.1.61	18.1.62	44°10.4`	135.64	данные отсутствуют	данные отсутствуют	данные отсутствуют
853	18.1.62	18.1.63	34°15.2`	75.31	данные отсутствуют	данные отсутствуют	данные отсутствуют
854	18.1.63	18.1.64	78°54.3`	54.98	данные отсутствуют	данные отсутствуют	данные отсутствуют
855	18.1.64	18.1.65	93°39.4`	77.17	данные отсутствуют	данные отсутствуют	данные отсутствуют
856	18.1.65	18.1.66	167°53.3`	34.89	данные отсутствуют	данные отсутствуют	данные отсутствуют
857	18.1.66	18.1.67	101°45.9`	6.18	данные отсутствуют	данные отсутствуют	данные отсутствуют
858	18.1.67	18.1.68	170°38.0`	41.41	данные отсутствуют	данные отсутствуют	данные отсутствуют
859	18.1.68	18.1.69	187°26.9`	40.19	данные отсутствуют	данные отсутствуют	данные отсутствуют
860	18.1.69	18.1.70	202°48.5`	51.95	данные отсутствуют	данные отсутствуют	данные отсутствуют
861	18.1.70	18.1.1	196°7.7`	118.72	данные отсутствуют	данные отсутствуют	данные отсутствуют
862	19.1.1	19.1.2	25°7.2`	74.48	данные отсутствуют	данные отсутствуют	данные отсутствуют
863	19.1.2	19.1.3	130°46.2`	178.88	данные отсутствуют	данные отсутствуют	данные отсутствуют
864	19.1.3	19.1.4	67°59.0`	109.02	данные отсутствуют	данные отсутствуют	данные отсутствуют
865	19.1.4	19.1.5	90°55.0`	110.77	данные отсутствуют	данные отсутствуют	данные отсутствуют
866	19.1.5	19.1.6	61°16.6`	60.32	данные отсутствуют	данные отсутствуют	данные отсутствуют



ДОКУМЕНТ ПОДПИСАН
ЭЛЕКТРОННОЙ ПОДПИСЬЮ

Сертификат: 64575127400433833109200328139839306360

Владелец: ФЕДЕРАЛЬНАЯ СЛУЖБА ГОСУДАРСТВЕННОЙ

РЕГИСТРАЦИИ, КАДАСТРА И КАРТОГРАФИИ

Действителен: с 17.05.2022 по 10.08.2023

полное наименование должности

инициалы, фамилия

Земельный участок

вид объекта недвижимости

Лист № 35 раздела 3.1

Всего листов раздела 3.1: 53

Всего разделов: 8

Всего листов выписки: 135

17.01.2023г. № КУВИ-001/2023-8780348

Кадастровый номер:

44:23:000000:520

1	2	3	4	5	6	7	8
867	19.1.6	19.1.7	44°54.3'	29.95	данные отсутствуют	данные отсутствуют	данные отсутствуют
868	19.1.7	19.1.8	82°16.1'	54.41	данные отсутствуют	данные отсутствуют	данные отсутствуют
869	19.1.8	19.1.9	63°11.4'	196.75	данные отсутствуют	данные отсутствуют	данные отсутствуют
870	19.1.9	19.1.10	71°46.9'	86.39	данные отсутствуют	данные отсутствуют	данные отсутствуют
871	19.1.10	19.1.11	61°51.1'	35.59	данные отсутствуют	данные отсутствуют	данные отсутствуют
872	19.1.11	19.1.12	36°27.8'	188.99	данные отсутствуют	данные отсутствуют	данные отсутствуют
873	19.1.12	19.1.13	72°39.0'	31.56	данные отсутствуют	данные отсутствуют	данные отсутствуют
874	19.1.13	19.1.14	88°50.0'	284.4	данные отсутствуют	данные отсутствуют	данные отсутствуют
875	19.1.14	19.1.15	117°21.6'	213.32	данные отсутствуют	44:23:000000:528(5)	данные отсутствуют
876	19.1.15	19.1.16	141°35.8'	133.0	данные отсутствуют	44:23:000000:528(5)	данные отсутствуют
877	19.1.16	19.1.17	231°48.2'	111.55	данные отсутствуют	44:23:000000:528(5)	данные отсутствуют
878	19.1.17	19.1.18	202°39.1'	204.95	данные отсутствуют	44:23:000000:528(5)	данные отсутствуют
879	19.1.18	19.1.19	247°20.7'	157.02	данные отсутствуют	44:23:000000:528(5)	данные отсутствуют
880	19.1.19	19.1.20	232°35.0'	78.87	данные отсутствуют	44:23:000000:528(5)	данные отсутствуют
881	19.1.20	19.1.21	195°32.6'	170.69	данные отсутствуют	44:23:000000:528(5)	данные отсутствуют
882	19.1.21	19.1.22	249°45.2'	594.0	данные отсутствуют	44:23:000000:528(5)	данные отсутствуют
883	19.1.22	19.1.23	183°10.1'	95.52	данные отсутствуют	44:23:000000:528(5)	данные отсутствуют
884	19.1.23	19.1.24	104°28.0'	57.44	данные отсутствуют	44:23:000000:528(5)	данные отсутствуют
885	19.1.24	19.1.25	200°31.6'	84.76	данные отсутствуют	44:23:000000:528(5)	данные отсутствуют
886	19.1.25	19.1.26	276°57.5'	262.67	данные отсутствуют	44:23:000000:528(5)	данные отсутствуют
887	19.1.26	19.1.27	299°43.9'	253.68	данные отсутствуют	44:23:000000:528(5)	данные отсутствуют
888	19.1.27	19.1.28	204°4.1'	141.68	данные отсутствуют	44:23:000000:528(5)	данные отсутствуют
889	19.1.28	19.1.29	283°53.7'	182.14	данные отсутствуют	данные отсутствуют	данные отсутствуют
890	19.1.29	19.1.30	354°2.4'	94.86	данные отсутствуют	данные отсутствуют	данные отсутствуют
891	19.1.30	19.1.31	357°47.0'	145.86	данные отсутствуют	данные отсутствуют	данные отсутствуют
892	19.1.31	19.1.32	335°47.1'	73.17	данные отсутствуют	данные отсутствуют	данные отсутствуют
893	19.1.32	19.1.33	327°4.0'	56.86	данные отсутствуют	данные отсутствуют	данные отсутствуют
894	19.1.33	19.1.34	18°5.1'	52.77	данные отсутствуют	данные отсутствуют	данные отсутствуют
895	19.1.34	19.1.35	23°36.3'	84.71	данные отсутствуют	данные отсутствуют	данные отсутствуют



ДОКУМЕНТ ПОДПИСАН
ЭЛЕКТРОННОЙ ПОДПИСЬЮ

Сертификат: 64575127400433833109200328139839306360

Владелец: ФЕДЕРАЛЬНАЯ СЛУЖБА ГОСУДАРСТВЕННОЙ

РЕГИСТРАЦИИ, КАДАСТРА И КАРТОГРАФИИ

Действителен: с 17.05.2022 по 10.08.2023

полное наименование должности

инициалы, фамилия

Земельный участок

вид объекта недвижимости

Лист № 36 раздела 3.1

Всего листов раздела 3.1: 53

Всего разделов: 8

Всего листов выписки: 135

17.01.2023г. № КУВИ-001/2023-8780348

Кадастровый номер:

44:23:000000:520

1	2	3	4	5	6	7	8
896	19.1.35	19.1.36	348°13.9'	136.1	данные отсутствуют	данные отсутствуют	данные отсутствуют
897	19.1.36	19.1.37	13°53.6'	16.66	данные отсутствуют	данные отсутствуют	данные отсутствуют
898	19.1.37	19.1.1	71°14.6'	240.0	данные отсутствуют	данные отсутствуют	данные отсутствуют
899	19.2.38	19.2.39	1°49.9'	23.16	данные отсутствуют	данные отсутствуют	данные отсутствуют
900	19.2.39	19.2.40	337°3.4'	30.01	данные отсутствуют	данные отсутствуют	данные отсутствуют
901	19.2.40	19.2.41	334°13.3'	61.21	данные отсутствуют	данные отсутствуют	данные отсутствуют
902	19.2.41	19.2.42	292°14.6'	24.09	данные отсутствуют	данные отсутствуют	данные отсутствуют
903	19.2.42	19.2.43	251°30.3'	11.98	данные отсутствуют	данные отсутствуют	данные отсутствуют
904	19.2.43	19.2.44	219°22.8'	14.66	данные отсутствуют	данные отсутствуют	данные отсутствуют
905	19.2.44	19.2.45	219°23.4'	14.83	данные отсутствуют	данные отсутствуют	данные отсутствуют
906	19.2.45	19.2.46	163°24.3'	46.18	данные отсутствуют	данные отсутствуют	данные отсутствуют
907	19.2.46	19.2.47	160°34.7'	40.78	данные отсутствуют	данные отсутствуют	данные отсутствуют
908	19.2.47	19.2.48	151°37.8'	28.39	данные отсутствуют	данные отсутствуют	данные отсутствуют
909	19.2.48	19.2.49	100°40.2'	21.77	данные отсутствуют	данные отсутствуют	данные отсутствуют
910	19.2.49	19.2.38	50°34.0'	36.67	данные отсутствуют	данные отсутствуют	данные отсутствуют
911	20.1.1	20.1.2	105°13.1'	209.04	данные отсутствуют	44:23:000000:528(2)	данные отсутствуют
912	20.1.2	20.1.3	180°2.8'	326.22	данные отсутствуют	44:23:000000:528(2)	данные отсутствуют
913	20.1.3	20.1.4	176°3.4'	135.36	данные отсутствуют	44:23:000000:528(2)	данные отсутствуют
914	20.1.4	20.1.5	245°39.4'	123.87	данные отсутствуют	44:23:000000:528(2)	данные отсутствуют
915	20.1.5	20.1.6	233°0.2'	164.85	данные отсутствуют	44:23:000000:528(2)	данные отсутствуют
916	20.1.6	20.1.7	243°41.0'	333.74	данные отсутствуют	44:23:000000:528(2)	данные отсутствуют
917	20.1.7	20.1.8	223°0.9'	160.65	данные отсутствуют	44:23:000000:528(2)	данные отсутствуют
918	20.1.8	20.1.9	207°25.6'	178.94	данные отсутствуют	44:23:000000:528(2)	данные отсутствуют
919	20.1.9	20.1.10	283°46.3'	173.31	данные отсутствуют	44:23:000000:528(2)	данные отсутствуют
920	20.1.10	20.1.11	332°7.2'	162.52	данные отсутствуют	44:23:000000:528(2)	данные отсутствуют
921	20.1.11	20.1.12	310°0.8'	443.39	данные отсутствуют	44:23:000000:528(2)	данные отсутствуют
922	20.1.12	20.1.13	312°39.8'	334.96	данные отсутствуют	44:23:000000:528(2)	данные отсутствуют
923	20.1.13	20.1.14	18°16.3'	228.15	данные отсутствуют	44:23:000000:528(2)	данные отсутствуют
924	20.1.14	20.1.15	347°46.3'	159.05	данные отсутствуют	44:23:000000:528(2)	данные отсутствуют



ДОКУМЕНТ ПОДПИСАН
ЭЛЕКТРОННОЙ ПОДПИСЬЮ

Сертификат: 64575127400433833109200328139839306360

Владелец: ФЕДЕРАЛЬНАЯ СЛУЖБА ГОСУДАРСТВЕННОЙ

РЕГИСТРАЦИИ, КАДАСТРА И КАРТОГРАФИИ

Действителен: с 17.05.2022 по 10.08.2023

полное наименование должности

инициалы, фамилия

Земельный участок
вид объекта недвижимости

Лист № 37 раздела 3.1

Всего листов раздела 3.1: 53

Всего разделов: 8

Всего листов выписки: 135

17.01.2023г. № КУВИ-001/2023-8780348

Кадастровый номер:

44:23:000000:520

1	2	3	4	5	6	7	8
925	20.1.15	20.1.16	342°54.5'	171.15	данные отсутствуют	44:23:000000:528(2)	данные отсутствуют
926	20.1.16	20.1.17	357°20.9'	226.47	данные отсутствуют	44:23:000000:528(2)	данные отсутствуют
927	20.1.17	20.1.18	100°46.8'	219.84	данные отсутствуют	44:23:000000:528(2)	данные отсутствуют
928	20.1.18	20.1.19	47°8.5'	184.56	данные отсутствуют	44:23:000000:528(2)	данные отсутствуют
929	20.1.19	20.1.20	2°59.9'	231.25	данные отсутствуют	44:23:000000:528(2)	данные отсутствуют
930	20.1.20	20.1.21	50°30.5'	116.99	данные отсутствуют	44:23:000000:528(2)	данные отсутствуют
931	20.1.21	20.1.22	90°1.3'	245.22	данные отсутствуют	44:23:000000:528(2)	данные отсутствуют
932	20.1.22	20.1.23	151°56.4'	202.49	данные отсутствуют	44:23:000000:528(2)	данные отсутствуют
933	20.1.23	20.1.24	153°59.8'	153.41	данные отсутствуют	44:23:000000:528(2)	данные отсутствуют
934	20.1.24	20.1.25	104°34.7'	206.43	данные отсутствуют	44:23:000000:528(2)	данные отсутствуют
935	20.1.25	20.1.26	117°32.9'	215.03	данные отсутствуют	44:23:000000:528(2)	данные отсутствуют
936	20.1.26	20.1.1	156°27.7'	316.28	данные отсутствуют	44:23:000000:528(2)	данные отсутствуют
937	20.2.27	20.2.28	281°41.4'	69.74	данные отсутствуют	данные отсутствуют	данные отсутствуют
938	20.2.28	20.2.29	254°32.4'	9.57	данные отсутствуют	данные отсутствуют	данные отсутствуют
939	20.2.29	20.2.30	181°47.3'	25.0	данные отсутствуют	данные отсутствуют	данные отсутствуют
940	20.2.30	20.2.31	113°47.5'	140.65	данные отсутствуют	данные отсутствуют	данные отсутствуют
941	20.2.31	20.2.32	182°44.8'	10.43	данные отсутствуют	данные отсутствуют	данные отсутствуют
942	20.2.32	20.2.33	282°37.4'	158.41	данные отсутствуют	данные отсутствуют	данные отсутствуют
943	20.2.33	20.2.34	197°1.1'	36.46	данные отсутствуют	данные отсутствуют	данные отсутствуют
944	20.2.34	20.2.35	109°30.8'	32.57	данные отсутствуют	данные отсутствуют	данные отсутствуют
945	20.2.35	20.2.36	147°58.6'	32.06	данные отсутствуют	данные отсутствуют	данные отсутствуют
946	20.2.36	20.2.37	102°9.6'	39.78	данные отсутствуют	данные отсутствуют	данные отсутствуют
947	20.2.37	20.2.38	117°53.6'	93.11	данные отсутствуют	данные отсутствуют	данные отсутствуют
948	20.2.38	20.2.39	187°41.3'	16.89	данные отсутствуют	данные отсутствуют	данные отсутствуют
949	20.2.39	20.2.40	286°7.9'	199.9	данные отсутствуют	данные отсутствуют	данные отсутствуют
950	20.2.40	20.2.41	275°34.1'	62.98	данные отсутствуют	данные отсутствуют	данные отсутствуют
951	20.2.41	20.2.42	198°50.7'	61.49	данные отсутствуют	данные отсутствуют	данные отсутствуют
952	20.2.42	20.2.43	270°24.3'	35.35	данные отсутствуют	данные отсутствуют	данные отсутствуют
953	20.2.43	20.2.44	194°48.1'	112.27	данные отсутствуют	данные отсутствуют	данные отсутствуют



ДОКУМЕНТ ПОДПИСАН
ЭЛЕКТРОННОЙ ПОДПИСЬЮ

Сертификат: 64575127400433833109200328139839306360

Владелец: ФЕДЕРАЛЬНАЯ СЛУЖБА ГОСУДАРСТВЕННОЙ

РЕГИСТРАЦИИ, КАДАСТРА И КАРТОГРАФИИ

Действителен: с 17.05.2022 по 10.08.2023

полное наименование должности

инициалы, фамилия

Земельный участок

вид объекта недвижимости

Лист № 38 раздела 3.1

Всего листов раздела 3.1: 53

Всего разделов: 8

Всего листов выписки: 135

17.01.2023г. № КУВИ-001/2023-8780348

Кадастровый номер:

44:23:000000:520

1	2	3	4	5	6	7	8
954	20.2.44	20.2.45	108°46.9`	54.51	данные отсутствуют	данные отсутствуют	данные отсутствуют
955	20.2.45	20.2.46	195°28.5`	86.46	данные отсутствуют	данные отсутствуют	данные отсутствуют
956	20.2.46	20.2.47	146°6.2`	12.26	данные отсутствуют	данные отсутствуют	данные отсутствуют
957	20.2.47	20.2.48	107°35.3`	17.97	данные отсутствуют	данные отсутствуют	данные отсутствуют
958	20.2.48	20.2.49	97°34.2`	46.0	данные отсутствуют	данные отсутствуют	данные отсутствуют
959	20.2.49	20.2.50	103°26.4`	18.63	данные отсутствуют	данные отсутствуют	данные отсутствуют
960	20.2.50	20.2.51	207°59.6`	30.66	данные отсутствуют	данные отсутствуют	данные отсутствуют
961	20.2.51	20.2.52	186°12.4`	33.02	данные отсутствуют	данные отсутствуют	данные отсутствуют
962	20.2.52	20.2.53	110°29.0`	95.13	данные отсутствуют	данные отсутствуют	данные отсутствуют
963	20.2.53	20.2.54	99°40.0`	134.71	данные отсутствуют	данные отсутствуют	данные отсутствуют
964	20.2.54	20.2.55	33°3.7`	100.12	данные отсутствуют	данные отсутствуют	данные отсутствуют
965	20.2.55	20.2.56	69°17.6`	27.6	данные отсутствуют	данные отсутствуют	данные отсутствуют
966	20.2.56	20.2.57	142°1.4`	12.84	данные отсутствуют	данные отсутствуют	данные отсутствуют
967	20.2.57	20.2.58	197°53.5`	23.63	данные отсутствуют	данные отсутствуют	данные отсутствуют
968	20.2.58	20.2.59	230°28.0`	40.6	данные отсутствуют	данные отсутствуют	данные отсутствуют
969	20.2.59	20.2.60	213°32.3`	65.41	данные отсутствуют	данные отсутствуют	данные отсутствуют
970	20.2.60	20.2.61	153°50.4`	24.02	данные отсутствуют	данные отсутствуют	данные отсутствуют
971	20.2.61	20.2.62	124°55.0`	23.99	данные отсутствуют	данные отсутствуют	данные отсутствуют
972	20.2.62	20.2.63	44°19.7`	111.62	данные отсутствуют	данные отсутствуют	данные отсутствуют
973	20.2.63	20.2.64	195°14.2`	96.19	данные отсутствуют	данные отсутствуют	данные отсутствуют
974	20.2.64	20.2.65	155°52.4`	34.91	данные отсутствуют	данные отсутствуют	данные отсутствуют
975	20.2.65	20.2.66	111°58.9`	49.8	данные отсутствуют	данные отсутствуют	данные отсутствуют
976	20.2.66	20.2.67	187°5.3`	45.94	данные отсутствуют	данные отсутствуют	данные отсутствуют
977	20.2.67	20.2.68	188°57.9`	76.11	данные отсутствуют	данные отсутствуют	данные отсутствуют
978	20.2.68	20.2.69	132°1.9`	10.38	данные отсутствуют	данные отсутствуют	данные отсутствуют
979	20.2.69	20.2.70	89°46.0`	22.05	данные отсутствуют	данные отсутствуют	данные отсутствуют
980	20.2.70	20.2.71	40°4.1`	64.56	данные отсутствуют	данные отсутствуют	данные отсутствуют
981	20.2.71	20.2.72	151°50.1`	19.7	данные отсутствуют	данные отсутствуют	данные отсутствуют
982	20.2.72	20.2.73	190°20.3`	59.28	данные отсутствуют	данные отсутствуют	данные отсутствуют



ДОКУМЕНТ ПОДПИСАН
ЭЛЕКТРОННОЙ ПОДПИСЬЮ

Сертификат: 64575127400433833109200328139839306360

Владелец: ФЕДЕРАЛЬНАЯ СЛУЖБА ГОСУДАРСТВЕННОЙ

РЕГИСТРАЦИИ, КАДАСТРА И КАРТОГРАФИИ

Действителен: с 17.05.2022 по 10.08.2023

полное наименование должности

инициалы, фамилия

Земельный участок

вид объекта недвижимости

Лист № 39 раздела 3.1

Всего листов раздела 3.1: 53

Всего разделов: 8

Всего листов выписки: 135

17.01.2023г. № КУВИ-001/2023-8780348

Кадастровый номер:

44:23:000000:520

1	2	3	4	5	6	7	8
983	20.2.73	20.2.74	177°17.5'	237.03	данные отсутствуют	данные отсутствуют	данные отсутствуют
984	20.2.74	20.2.75	137°13.5'	16.39	данные отсутствуют	данные отсутствуют	данные отсутствуют
985	20.2.75	20.2.76	88°49.4'	33.58	данные отсутствуют	данные отсутствуют	данные отсутствуют
986	20.2.76	20.2.77	67°14.6'	27.87	данные отсутствуют	данные отсутствуют	данные отсутствуют
987	20.2.77	20.2.78	6°48.5'	39.31	данные отсутствуют	данные отсутствуют	данные отсутствуют
988	20.2.78	20.2.79	2°20.5'	102.05	данные отсутствуют	данные отсутствуют	данные отсутствуют
989	20.2.79	20.2.80	78°56.9'	7.41	данные отсутствуют	данные отсутствуют	данные отсутствуют
990	20.2.80	20.2.81	172°48.4'	28.35	данные отсутствуют	данные отсутствуют	данные отсутствуют
991	20.2.81	20.2.82	79°56.5'	16.89	данные отсутствуют	данные отсутствуют	данные отсутствуют
992	20.2.82	20.2.83	70°38.0'	37.12	данные отсутствуют	данные отсутствуют	данные отсутствуют
993	20.2.83	20.2.84	3°40.4'	90.69	данные отсутствуют	данные отсутствуют	данные отсутствуют
994	20.2.84	20.2.85	77°15.5'	30.83	данные отсутствуют	данные отсутствуют	данные отсутствуют
995	20.2.85	20.2.86	13°44.2'	32.81	данные отсутствуют	данные отсутствуют	данные отсутствуют
996	20.2.86	20.2.87	0°16.1'	130.1	данные отсутствуют	данные отсутствуют	данные отсутствуют
997	20.2.87	20.2.88	71°5.4'	7.62	данные отсутствуют	данные отсутствуют	данные отсутствуют
998	20.2.88	20.2.89	159°33.3'	139.48	данные отсутствуют	данные отсутствуют	данные отсутствуют
999	20.2.89	20.2.90	81°19.9'	31.58	данные отсутствуют	данные отсутствуют	данные отсутствуют
1000	20.2.90	20.2.91	63°50.5'	23.93	данные отсутствуют	данные отсутствуют	данные отсутствуют
1001	20.2.91	20.2.92	13°45.0'	21.88	данные отсутствуют	данные отсутствуют	данные отсутствуют
1002	20.2.92	20.2.93	344°18.4'	66.58	данные отсутствуют	данные отсутствуют	данные отсутствуют
1003	20.2.93	20.2.94	90°14.7'	243.4	данные отсутствуют	данные отсутствуют	данные отсутствуют
1004	20.2.94	20.2.95	32°49.1'	25.74	данные отсутствуют	данные отсутствуют	данные отсутствуют
1005	20.2.95	20.2.96	357°2.3'	33.47	данные отсутствуют	данные отсутствуют	данные отсутствуют
1006	20.2.96	20.2.97	40°48.8'	34.78	данные отсутствуют	данные отсутствуют	данные отсутствуют
1007	20.2.97	20.2.98	14°6.8'	14.23	данные отсутствуют	данные отсутствуют	данные отсутствуют
1008	20.2.98	20.2.99	348°54.9'	36.98	данные отсутствуют	данные отсутствуют	данные отсутствуют
1009	20.2.99	20.2.10 0	93°2.8'	79.94	данные отсутствуют	данные отсутствуют	данные отсутствуют
1010	20.2.100 1	20.2.10 1	31°8.9'	39.17	данные отсутствуют	данные отсутствуют	данные отсутствуют



ДОКУМЕНТ ПОДПИСАН
ЭЛЕКТРОННОЙ ПОДПИСЬЮ

Сертификат: 64575127400433833109200328139839306360

Владелец: ФЕДЕРАЛЬНАЯ СЛУЖБА ГОСУДАРСТВЕННОЙ

РЕГИСТРАЦИИ, КАДАСТРА И КАРТОГРАФИИ

Действителен: с 17.05.2022 по 10.08.2023

полное наименование должности

инициалы, фамилия

Земельный участок
вид объекта недвижимости

Лист № 40 раздела 3.1

Всего листов раздела 3.1: 53

Всего разделов: 8

Всего листов выписки: 135

17.01.2023г. № КУВИ-001/2023-8780348

Кадастровый номер:

44:23:000000:520

1	2	3	4	5	6	7	8
1011	20.2.101	20.2.102	6°46.3'	74.3	данные отсутствуют	данные отсутствуют	данные отсутствуют
1012	20.2.102	20.2.103	292°51.9'	36.03	данные отсутствуют	данные отсутствуют	данные отсутствуют
1013	20.2.103	20.2.104	267°45.2'	83.69	данные отсутствуют	данные отсутствуют	данные отсутствуют
1014	20.2.104	20.2.105	309°10.3'	59.26	данные отсутствуют	данные отсутствуют	данные отсутствуют
1015	20.2.105	20.2.106	273°25.1'	160.0	данные отсутствуют	данные отсутствуют	данные отсутствуют
1016	20.2.106	20.2.107	0°36.9'	33.54	данные отсутствуют	данные отсутствуют	данные отсутствуют
1017	20.2.107	20.2.108	79°40.1'	187.02	данные отсутствуют	данные отсутствуют	данные отсутствуют
1018	20.2.108	20.2.109	7°49.5'	22.33	данные отсутствуют	данные отсутствуют	данные отсутствуют
1019	20.2.109	20.2.110	69°56.0'	71.05	данные отсутствуют	данные отсутствуют	данные отсутствуют
1020	20.2.110	20.2.111	1°19.6'	41.91	данные отсутствуют	данные отсутствуют	данные отсутствуют
1021	20.2.111	20.2.112	47°14.1'	16.32	данные отсутствуют	данные отсутствуют	данные отсутствуют
1022	20.2.112	20.2.113	8°20.3'	21.31	данные отсутствуют	данные отсутствуют	данные отсутствуют
1023	20.2.113	20.2.114	334°25.0'	27.16	данные отсутствуют	данные отсутствуют	данные отсутствуют
1024	20.2.114	20.2.115	264°49.1'	134.87	данные отсутствуют	данные отсутствуют	данные отсутствуют
1025	20.2.115	20.2.116	331°16.3'	33.64	данные отсутствуют	данные отсутствуют	данные отсутствуют
1026	20.2.116	20.2.117	275°52.3'	108.9	данные отсутствуют	данные отсутствуют	данные отсутствуют



ДОКУМЕНТ ПОДПИСАН
ЭЛЕКТРОННОЙ ПОДПИСЬЮ

Сертификат: 64575127400433833109200328139839306360

Владелец: ФЕДЕРАЛЬНАЯ СЛУЖБА ГОСУДАРСТВЕННОЙ

РЕГИСТРАЦИИ, КАДАСТРА И КАРТОГРАФИИ

Действителен: с 17.05.2022 по 10.08.2023

полное наименование должности

инициалы, фамилия

Земельный участок
вид объекта недвижимости

Лист № 41 раздела 3.1

Всего листов раздела 3.1: 53

Всего разделов: 8

Всего листов выписки: 135

17.01.2023г. № КУВИ-001/2023-8780348

Кадастровый номер:

44:23:000000:520

1	2	3	4	5	6	7	8
1027	20.2.117	20.2.118	260°32.1'	83.07	данные отсутствуют	данные отсутствуют	данные отсутствуют
1028	20.2.118	20.2.119	7°25.1'	63.73	данные отсутствуют	данные отсутствуют	данные отсутствуют
1029	20.2.119	20.2.120	18°36.9'	66.26	данные отсутствуют	данные отсутствуют	данные отсутствуют
1030	20.2.120	20.2.121	14°49.4'	58.08	данные отсутствуют	данные отсутствуют	данные отсутствуют
1031	20.2.121	20.2.122	348°54.2'	36.89	данные отсутствуют	данные отсутствуют	данные отсутствуют
1032	20.2.122	20.2.123	312°2.1'	35.41	данные отсутствуют	данные отсутствуют	данные отсутствуют
1033	20.2.123	20.2.124	287°35.6'	62.4	данные отсутствуют	данные отсутствуют	данные отсутствуют
1034	20.2.124	20.2.125	230°55.7'	47.79	данные отсутствуют	данные отсутствуют	данные отсутствуют
1035	20.2.125	20.2.126	350°19.4'	89.3	данные отсутствуют	данные отсутствуют	данные отсутствуют
1036	20.2.126	20.2.127	99°10.9'	168.63	данные отсутствуют	данные отсутствуют	данные отсутствуют
1037	20.2.127	20.2.128	354°56.3'	113.8	данные отсутствуют	данные отсутствуют	данные отсутствуют
1038	20.2.128	20.2.129	285°31.1'	72.21	данные отсутствуют	данные отсутствуют	данные отсутствуют
1039	20.2.129	20.2.130	279°52.5'	84.43	данные отсутствуют	данные отсутствуют	данные отсутствуют
1040	20.2.130	20.2.131	249°35.2'	76.46	данные отсутствуют	данные отсутствуют	данные отсутствуют
1041	20.2.131	20.2.132	267°2.2'	32.3	данные отсутствуют	данные отсутствуют	данные отсутствуют
1042	20.2.132	20.2.133	302°1.9'	38.16	данные отсутствуют	данные отсутствуют	данные отсутствуют



ДОКУМЕНТ ПОДПИСАН
ЭЛЕКТРОННОЙ ПОДПИСЬЮ

Сертификат: 64575127400433833109200328139839306360

Владелец: ФЕДЕРАЛЬНАЯ СЛУЖБА ГОСУДАРСТВЕННОЙ

РЕГИСТРАЦИИ, КАДАСТРА И КАРТОГРАФИИ

Действителен: с 17.05.2022 по 10.08.2023

полное наименование должности

инициалы, фамилия

Земельный участок

вид объекта недвижимости

Лист № 42 раздела 3.1

Всего листов раздела 3.1: 53

Всего разделов: 8

Всего листов выписки: 135

17.01.2023г. № КУВИ-001/2023-8780348

Кадастровый номер:

44:23:000000:520

1	2	3	4	5	6	7	8
1043	20.2.133	20.2.134	342°15.5`	175.66	данные отсутствуют	данные отсутствуют	данные отсутствуют
1044	20.2.134	20.2.135	285°28.6`	42.83	данные отсутствуют	данные отсутствуют	данные отсутствуют
1045	20.2.135	20.2.136	298°37.7`	15.9	данные отсутствуют	данные отсутствуют	данные отсутствуют
1046	20.2.136	20.2.137	347°12.9`	54.99	данные отсутствуют	данные отсутствуют	данные отсутствуют
1047	20.2.137	20.2.138	322°45.8`	27.75	данные отсутствуют	данные отсутствуют	данные отсутствуют
1048	20.2.138	20.2.139	262°38.5`	27.17	данные отсутствуют	данные отсутствуют	данные отсутствуют
1049	20.2.139	20.2.140	242°57.4`	53.65	данные отсутствуют	данные отсутствуют	данные отсутствуют
1050	20.2.140	20.2.141	194°55.3`	33.94	данные отсутствуют	данные отсутствуют	данные отсутствуют
1051	20.2.141	20.2.142	152°53.4`	20.69	данные отсутствуют	данные отсутствуют	данные отсутствуют
1052	20.2.142	20.2.143	152°52.7`	12.42	данные отсутствуют	данные отсутствуют	данные отсутствуют
1053	20.2.143	20.2.144	174°34.0`	81.43	данные отсутствуют	данные отсутствуют	данные отсутствуют
1054	20.2.144	20.2.145	162°28.5`	136.56	данные отсутствуют	данные отсутствуют	данные отсутствуют
1055	20.2.145	20.2.146	160°9.6`	169.71	данные отсутствуют	данные отсутствуют	данные отсутствуют
1056	20.2.146	20.2.147	105°7.6`	53.58	данные отсутствуют	данные отсутствуют	данные отсутствуют
1057	20.2.147	20.2.148	163°7.7`	229.13	данные отсутствуют	данные отсутствуют	данные отсутствуют
1058	20.2.148	20.2.149	260°21.1`	10.14	данные отсутствуют	данные отсутствуют	данные отсутствуют



ДОКУМЕНТ ПОДПИСАН
ЭЛЕКТРОННОЙ ПОДПИСЬЮ

Сертификат: 64575127400433833109200328139839306360

Владелец: ФЕДЕРАЛЬНАЯ СЛУЖБА ГОСУДАРСТВЕННОЙ

РЕГИСТРАЦИИ, КАДАСТРА И КАРТОГРАФИИ

Действителен: с 17.05.2022 по 10.08.2023

полное наименование должности

инициалы, фамилия

Земельный участок

вид объекта недвижимости

Лист № 43 раздела 3.1

Всего листов раздела 3.1: 53

Всего разделов: 8

Всего листов выписки: 135

17.01.2023г. № КУВИ-001/2023-8780348

Кадастровый номер:

44:23:000000:520

1	2	3	4	5	6	7	8
1059	20.2.149	20.2.150	298°57.1'	204.2	данные отсутствуют	данные отсутствуют	данные отсутствуют
1060	20.2.150	20.2.27	301°59.4'	130.45	данные отсутствуют	данные отсутствуют	данные отсутствуют
1061	21.1.1	21.1.2	195°8.9'	404.34	данные отсутствуют	44:23:000000:528(2)	данные отсутствуют
1062	21.1.2	21.1.3	285°59.4'	327.4	данные отсутствуют	44:23:000000:528(2)	данные отсутствуют
1063	21.1.3	21.1.4	283°15.5'	893.98	данные отсутствуют	44:23:000000:528(2)	данные отсутствуют
1064	21.1.4	21.1.5	1°56.2'	331.99	данные отсутствуют	данные отсутствуют	данные отсутствуют
1065	21.1.5	21.1.6	333°45.2'	118.46	данные отсутствуют	данные отсутствуют	данные отсутствуют
1066	21.1.6	21.1.7	341°25.5'	97.26	данные отсутствуют	данные отсутствуют	данные отсутствуют
1067	21.1.7	21.1.8	323°20.5'	49.66	данные отсутствуют	данные отсутствуют	данные отсутствуют
1068	21.1.8	21.1.9	272°35.1'	626.92	данные отсутствуют	данные отсутствуют	данные отсутствуют
1069	21.1.9	21.1.10	189°13.3'	401.78	данные отсутствуют	данные отсутствуют	данные отсутствуют
1070	21.1.10	21.1.11	291°4.4'	111.6	данные отсутствуют	данные отсутствуют	данные отсутствуют
1071	21.1.11	21.1.12	203°4.1'	120.08	данные отсутствуют	данные отсутствуют	данные отсутствуют
1072	21.1.12	21.1.13	316°31.3'	85.79	данные отсутствуют	данные отсутствуют	данные отсутствуют
1073	21.1.13	21.1.14	267°3.1'	6.61	данные отсутствуют	данные отсутствуют	данные отсутствуют
1074	21.1.14	21.1.15	242°34.9'	22.8	данные отсутствуют	данные отсутствуют	данные отсутствуют
1075	21.1.15	21.1.16	270°12.1'	17.02	данные отсутствуют	данные отсутствуют	данные отсутствуют
1076	21.1.16	21.1.17	317°7.4'	60.3	данные отсутствуют	данные отсутствуют	данные отсутствуют
1077	21.1.17	21.1.18	295°46.4'	33.37	данные отсутствуют	данные отсутствуют	данные отсутствуют
1078	21.1.18	21.1.19	317°36.4'	109.96	данные отсутствуют	данные отсутствуют	данные отсутствуют
1079	21.1.19	21.1.20	309°4.1'	102.91	данные отсутствуют	данные отсутствуют	данные отсутствуют
1080	21.1.20	21.1.21	303°30.1'	26.99	данные отсутствуют	данные отсутствуют	данные отсутствуют
1081	21.1.21	21.1.22	228°21.1'	6.05	данные отсутствуют	данные отсутствуют	данные отсутствуют
1082	21.1.22	21.1.23	207°17.3'	13.11	данные отсутствуют	данные отсутствуют	данные отсутствуют
1083	21.1.23	21.1.24	228°25.3'	6.04	данные отсутствуют	данные отсутствуют	данные отсутствуют
1084	21.1.24	21.1.25	270°23.5'	16.07	данные отсутствуют	данные отсутствуют	данные отсутствуют
1085	21.1.25	21.1.26	329°31.3'	9.5	данные отсутствуют	данные отсутствуют	данные отсутствуют
1086	21.1.26	21.1.27	358°53.0'	29.24	данные отсутствуют	данные отсутствуют	данные отсутствуют
1087	21.1.27	21.1.28	337°29.3'	31.0	данные отсутствуют	данные отсутствуют	данные отсутствуют



ДОКУМЕНТ ПОДПИСАН
ЭЛЕКТРОННОЙ ПОДПИСЬЮ

Сертификат: 64575127400433833109200328139839306360

Владелец: ФЕДЕРАЛЬНАЯ СЛУЖБА ГОСУДАРСТВЕННОЙ

РЕГИСТРАЦИИ, КАДАСТРА И КАРТОГРАФИИ

Действителен: с 17.05.2022 по 10.08.2023

полное наименование должности

инициалы, фамилия

Земельный участок

вид объекта недвижимости

Лист № 44 раздела 3.1

Всего листов раздела 3.1: 53

Всего разделов: 8

Всего листов выписки: 135

17.01.2023г. № КУВИ-001/2023-8780348

Кадастровый номер:

44:23:000000:520

1	2	3	4	5	6	7	8
1088	21.1.28	21.1.29	279°50.6`	42.53	данные отсутствуют	данные отсутствуют	данные отсутствуют
1089	21.1.29	21.1.30	309°18.5`	28.02	данные отсутствуют	данные отсутствуют	данные отсутствуют
1090	21.1.30	21.1.31	336°9.2`	76.68	данные отсутствуют	данные отсутствуют	данные отсутствуют
1091	21.1.31	21.1.32	287°35.5`	16.11	данные отсутствуют	данные отсутствуют	данные отсутствуют
1092	21.1.32	21.1.33	275°9.9`	26.66	данные отсутствуют	данные отсутствуют	данные отсутствуют
1093	21.1.33	21.1.34	288°49.0`	15.22	данные отсутствуют	данные отсутствуют	данные отсутствуют
1094	21.1.34	21.1.35	342°59.7`	23.32	данные отсутствуют	данные отсутствуют	данные отсутствуют
1095	21.1.35	21.1.36	334°3.4`	33.78	данные отсутствуют	данные отсутствуют	данные отсутствуют
1096	21.1.36	21.1.37	327°46.9`	27.01	данные отсутствуют	данные отсутствуют	данные отсутствуют
1097	21.1.37	21.1.38	297°18.5`	13.1	данные отсутствуют	данные отсутствуют	данные отсутствуют
1098	21.1.38	21.1.39	278°55.6`	18.3	данные отсутствуют	данные отсутствуют	данные отсутствуют
1099	21.1.39	21.1.40	283°20.3`	13.35	данные отсутствуют	данные отсутствуют	данные отсутствуют
1100	21.1.40	21.1.41	305°42.2`	18.08	данные отсутствуют	данные отсутствуют	данные отсутствуют
1101	21.1.41	21.1.42	324°14.3`	50.39	данные отсутствуют	данные отсутствуют	данные отсутствуют
1102	21.1.42	21.1.43	310°50.6`	63.91	данные отсутствуют	данные отсутствуют	данные отсутствуют
1103	21.1.43	21.1.44	345°43.6`	28.8	данные отсутствуют	данные отсутствуют	данные отсутствуют
1104	21.1.44	21.1.45	352°20.9`	57.61	данные отсутствуют	данные отсутствуют	данные отсутствуют
1105	21.1.45	21.1.46	33°30.1`	26.92	данные отсутствуют	данные отсутствуют	данные отсутствуют
1106	21.1.46	21.1.47	305°41.9`	78.35	данные отсутствуют	данные отсутствуют	данные отсутствуют
1107	21.1.47	21.1.48	335°26.3`	48.6	данные отсутствуют	данные отсутствуют	данные отсутствуют
1108	21.1.48	21.1.49	226°26.2`	121.5	данные отсутствуют	данные отсутствуют	данные отсутствуют
1109	21.1.49	21.1.50	195°22.7`	69.53	данные отсутствуют	данные отсутствуют	данные отсутствуют
1110	21.1.50	21.1.51	333°19.0`	78.28	данные отсутствуют	данные отсутствуют	данные отсутствуют
1111	21.1.51	21.1.52	339°21.1`	99.76	данные отсутствуют	данные отсутствуют	данные отсутствуют
1112	21.1.52	21.1.53	297°16.7`	100.28	данные отсутствуют	данные отсутствуют	данные отсутствуют
1113	21.1.53	21.1.54	312°21.1`	178.25	данные отсутствуют	данные отсутствуют	данные отсутствуют
1114	21.1.54	21.1.55	51°29.9`	260.68	данные отсутствуют	данные отсутствуют	данные отсутствуют
1115	21.1.55	21.1.56	105°13.7`	410.33	данные отсутствуют	данные отсутствуют	данные отсутствуют
1116	21.1.56	21.1.57	71°8.0`	256.37	данные отсутствуют	данные отсутствуют	данные отсутствуют



ДОКУМЕНТ ПОДПИСАН
ЭЛЕКТРОННОЙ ПОДПИСЬЮ

Сертификат: 64575127400433833109200328139839306360

Владелец: ФЕДЕРАЛЬНАЯ СЛУЖБА ГОСУДАРСТВЕННОЙ

РЕГИСТРАЦИИ, КАДАСТРА И КАРТОГРАФИИ

Действителен: с 17.05.2022 по 10.08.2023

полное наименование должности

инициалы, фамилия

Земельный участок

вид объекта недвижимости

Лист № 45 раздела 3.1

Всего листов раздела 3.1: 53

Всего разделов: 8

Всего листов выписки: 135

17.01.2023г. № КУВИ-001/2023-8780348

Кадастровый номер:

44:23:000000:520

1	2	3	4	5	6	7	8
1117	21.1.57	21.1.58	115°55.5'	257.3	данные отсутствуют	данные отсутствуют	данные отсутствуют
1118	21.1.58	21.1.59	119°40.1'	540.85	данные отсутствуют	данные отсутствуют	данные отсутствуют
1119	21.1.59	21.1.60	26°27.1'	148.64	данные отсутствуют	данные отсутствуют	данные отсутствуют
1120	21.1.60	21.1.61	92°23.0'	280.85	данные отсутствуют	данные отсутствуют	данные отсутствуют
1121	21.1.61	21.1.62	91°4.9'	174.81	данные отсутствуют	данные отсутствуют	данные отсутствуют
1122	21.1.62	21.1.63	183°36.7'	336.94	данные отсутствуют	данные отсутствуют	данные отсутствуют
1123	21.1.63	21.1.64	90°41.9'	169.95	данные отсутствуют	данные отсутствуют	данные отсутствуют
1124	21.1.64	21.1.65	92°1.6'	197.39	данные отсутствуют	44:23:000000:528(2)	данные отсутствуют
1125	21.1.65	21.1.66	34°50.8'	723.02	данные отсутствуют	44:23:000000:528(2)	данные отсутствуют
1126	21.1.66	21.1.67	8°35.7'	269.6	данные отсутствуют	44:23:000000:528(2)	данные отсутствуют
1127	21.1.67	21.1.68	25°41.5'	146.34	данные отсутствуют	44:23:000000:528(2)	данные отсутствуют
1128	21.1.68	21.1.69	32°56.9'	223.52	данные отсутствуют	44:23:000000:528(2)	данные отсутствуют
1129	21.1.69	21.1.70	87°14.6'	430.76	данные отсутствуют	44:23:000000:528(2)	данные отсутствуют
1130	21.1.70	21.1.71	129°56.8'	1010.94	данные отсутствуют	44:23:000000:528(2)	данные отсутствуют
1131	21.1.71	21.1.72	207°39.2'	181.67	данные отсутствуют	44:23:000000:528(2)	данные отсутствуют
1132	21.1.72	21.1.73	136°33.6'	759.58	данные отсутствуют	44:23:000000:528(2)	данные отсутствуют
1133	21.1.73	21.1.74	221°9.4'	215.62	данные отсутствуют	44:23:000000:528(2)	данные отсутствуют
1134	21.1.74	21.1.75	284°5.5'	287.33	данные отсутствуют	44:23:000000:528(2)	данные отсутствуют
1135	21.1.75	21.1.76	313°46.4'	109.31	данные отсутствуют	44:23:000000:528(2)	данные отсутствуют
1136	21.1.76	21.1.77	253°10.7'	329.01	данные отсутствуют	44:23:000000:528(2)	данные отсутствуют
1137	21.1.77	21.1.78	219°22.4'	380.05	данные отсутствуют	44:23:000000:528(2)	данные отсутствуют
1138	21.1.78	21.1.1	275°28.9'	201.96	данные отсутствуют	44:23:000000:528(2)	данные отсутствуют
1139	21.2.79	21.2.80	330°26.1'	250.83	данные отсутствуют	данные отсутствуют	данные отсутствуют
1140	21.2.80	21.2.81	253°0.2'	43.99	данные отсутствуют	данные отсутствуют	данные отсутствуют
1141	21.2.81	21.2.82	317°13.2'	15.15	данные отсутствуют	данные отсутствуют	данные отсутствуют
1142	21.2.82	21.2.83	271°36.1'	24.32	данные отсутствуют	данные отсутствуют	данные отсутствуют
1143	21.2.83	21.2.84	188°57.1'	18.83	данные отсутствуют	данные отсутствуют	данные отсутствуют
1144	21.2.84	21.2.85	161°28.1'	79.54	данные отсутствуют	данные отсутствуют	данные отсутствуют
1145	21.2.85	21.2.86	218°40.5'	11.68	данные отсутствуют	данные отсутствуют	данные отсутствуют



ДОКУМЕНТ ПОДПИСАН
ЭЛЕКТРОННОЙ ПОДПИСЬЮ

Сертификат: 64575127400433833109200328139839306360

Владелец: ФЕДЕРАЛЬНАЯ СЛУЖБА ГОСУДАРСТВЕННОЙ

РЕГИСТРАЦИИ, КАДАСТРА И КАРТОГРАФИИ

Действителен: с 17.05.2022 по 10.08.2023

полное наименование должности

инициалы, фамилия

Земельный участок

вид объекта недвижимости

Лист № 46 раздела 3.1

Всего листов раздела 3.1: 53

Всего разделов: 8

Всего листов выписки: 135

17.01.2023г. № КУВИ-001/2023-8780348

Кадастровый номер:

44:23:000000:520

1	2	3	4	5	6	7	8
1146	21.2.86	21.2.87	335°29.7`	79.25	данные отсутствуют	данные отсутствуют	данные отсутствуют
1147	21.2.87	21.2.88	251°55.0`	37.18	данные отсутствуют	данные отсутствуют	данные отсутствуют
1148	21.2.88	21.2.89	323°48.3`	33.63	данные отсутствуют	данные отсутствуют	данные отсутствуют
1149	21.2.89	21.2.90	297°6.4`	63.89	данные отсутствуют	данные отсутствуют	данные отсутствуют
1150	21.2.90	21.2.91	216°50.5`	121.22	данные отсутствуют	данные отсутствуют	данные отсутствуют
1151	21.2.91	21.2.92	178°10.8`	32.12	данные отсутствуют	данные отсутствуют	данные отсутствуют
1152	21.2.92	21.2.93	223°23.0`	87.02	данные отсутствуют	данные отсутствуют	данные отсутствуют
1153	21.2.93	21.2.94	149°22.4`	112.65	данные отсутствуют	данные отсутствуют	данные отсутствуют
1154	21.2.94	21.2.95	204°26.5`	29.46	данные отсутствуют	данные отсутствуют	данные отсутствуют
1155	21.2.95	21.2.96	194°8.8`	26.35	данные отсутствуют	данные отсутствуют	данные отсутствуют
1156	21.2.96	21.2.97	157°26.8`	60.67	данные отсутствуют	данные отсутствуют	данные отсутствуют
1157	21.2.97	21.2.98	164°29.9`	23.91	данные отсутствуют	данные отсутствуют	данные отсутствуют
1158	21.2.98	21.2.99	231°5.9`	47.79	данные отсутствуют	данные отсутствуют	данные отсутствуют
1159	21.2.99	21.2.100	202°2.0`	16.02	данные отсутствуют	данные отсутствуют	данные отсутствуют
1160	21.2.100	21.2.101	158°37.3`	18.35	данные отсутствуют	данные отсутствуют	данные отсутствуют
1161	21.2.101	21.2.102	145°29.9`	99.89	данные отсутствуют	данные отсутствуют	данные отсутствуют
1162	21.2.102	21.2.103	153°56.1`	78.88	данные отсутствуют	данные отсутствуют	данные отсутствуют
1163	21.2.103	21.2.104	82°38.2`	37.84	данные отсутствуют	данные отсутствуют	данные отсутствуют
1164	21.2.104	21.2.105	116°46.7`	15.6	данные отсутствуют	данные отсутствуют	данные отсутствуют
1165	21.2.105	21.2.106	169°27.0`	14.64	данные отсутствуют	данные отсутствуют	данные отсутствуют
1166	21.2.106	21.2.107	262°18.5`	117.46	данные отсутствуют	данные отсутствуют	данные отсутствуют
1167	21.2.107	21.2.108	243°32.6`	97.05	данные отсутствуют	данные отсутствуют	данные отсутствуют



ДОКУМЕНТ ПОДПИСАН
ЭЛЕКТРОННОЙ ПОДПИСЬЮ

Сертификат: 64575127400433833109200328139839306360

Владелец: ФЕДЕРАЛЬНАЯ СЛУЖБА ГОСУДАРСТВЕННОЙ

РЕГИСТРАЦИИ, КАДАСТРА И КАРТОГРАФИИ

Действителен: с 17.05.2022 по 10.08.2023

полное наименование должности

инициалы, фамилия

Земельный участок

вид объекта недвижимости

Лист № 47 раздела 3.1

Всего листов раздела 3.1: 53

Всего разделов: 8

Всего листов выписки: 135

17.01.2023г. № КУВИ-001/2023-8780348

Кадастровый номер:

44:23:000000:520

1	2	3	4	5	6	7	8
1168	21.2.108	21.2.109	187°9.7'	27.51	данные отсутствуют	данные отсутствуют	данные отсутствуют
1169	21.2.109	21.2.110	156°57.8'	215.07	данные отсутствуют	данные отсутствуют	данные отсутствуют
1170	21.2.110	21.2.111	63°1.5'	106.83	данные отсутствуют	данные отсутствуют	данные отсутствуют
1171	21.2.111	21.2.112	146°46.3'	13.41	данные отсутствуют	данные отсутствуют	данные отсутствуют
1172	21.2.112	21.2.113	210°23.9'	47.43	данные отсутствуют	данные отсутствуют	данные отсутствуют
1173	21.2.113	21.2.114	187°49.0'	20.66	данные отсутствуют	данные отсутствуют	данные отсутствуют
1174	21.2.114	21.2.115	172°17.7'	11.64	данные отсутствуют	данные отсутствуют	данные отсутствуют
1175	21.2.115	21.2.116	97°49.2'	20.65	данные отсутствуют	данные отсутствуют	данные отсутствуют
1176	21.2.116	21.2.117	38°40.2'	81.45	данные отсутствуют	данные отсутствуют	данные отсутствуют
1177	21.2.117	21.2.118	84°35.8'	45.45	данные отсутствуют	данные отсутствуют	данные отсутствуют
1178	21.2.118	21.2.119	45°24.3'	93.08	данные отсутствуют	данные отсутствуют	данные отсутствуют
1179	21.2.119	21.2.120	72°8.0'	14.99	данные отсутствуют	данные отсутствуют	данные отсутствуют
1180	21.2.120	21.2.121	173°1.6'	152.06	данные отсутствуют	данные отсутствуют	данные отсутствуют
1181	21.2.121	21.2.122	111°49.0'	13.83	данные отсутствуют	данные отсутствуют	данные отсутствуют
1182	21.2.122	21.2.123	55°27.4'	123.63	данные отсутствуют	данные отсутствуют	данные отсутствуют
1183	21.2.123	21.2.124	123°18.6'	17.97	данные отсутствуют	данные отсутствуют	данные отсутствуют



ДОКУМЕНТ ПОДПИСАН
ЭЛЕКТРОННОЙ ПОДПИСЬЮ

Сертификат: 64575127400433833109200328139839306360

Владелец: ФЕДЕРАЛЬНАЯ СЛУЖБА ГОСУДАРСТВЕННОЙ

РЕГИСТРАЦИИ, КАДАСТРА И КАРТОГРАФИИ

Действителен: с 17.05.2022 по 10.08.2023

полное наименование должности

инициалы, фамилия

Земельный участок
вид объекта недвижимости

Лист № 48 раздела 3.1

Всего листов раздела 3.1: 53

Всего разделов: 8

Всего листов выписки: 135

17.01.2023г. № КУВИ-001/2023-8780348

Кадастровый номер:

44:23:000000:520

1	2	3	4	5	6	7	8
1184	21.2.124	21.2.125	215°55.0'	38.48	данные отсутствуют	данные отсутствуют	данные отсутствуют
1185	21.2.125	21.2.126	227°14.1'	60.37	данные отсутствуют	данные отсутствуют	данные отсутствуют
1186	21.2.126	21.2.127	190°22.0'	37.74	данные отсутствуют	данные отсутствуют	данные отсутствуют
1187	21.2.127	21.2.128	146°46.7'	26.85	данные отсутствуют	данные отсутствуют	данные отсутствуют
1188	21.2.128	21.2.129	76°4.7'	30.51	данные отсутствуют	данные отсутствуют	данные отсутствуют
1189	21.2.129	21.2.130	35°7.9'	45.42	данные отсутствуют	данные отсутствуют	данные отсутствуют
1190	21.2.130	21.2.131	28°56.4'	60.32	данные отсутствуют	данные отсутствуют	данные отсутствуют
1191	21.2.131	21.2.132	108°17.9'	18.66	данные отсутствуют	данные отсутствуют	данные отсутствуют
1192	21.2.132	21.2.133	37°54.2'	66.45	данные отсутствуют	данные отсутствуют	данные отсутствуют
1193	21.2.133	21.2.134	105°28.9'	15.28	данные отсутствуют	данные отсутствуют	данные отсутствуют
1194	21.2.134	21.2.135	190°16.8'	134.99	данные отсутствуют	данные отсутствуют	данные отсутствуют
1195	21.2.135	21.2.136	130°11.8'	21.2	данные отсутствуют	данные отсутствуют	данные отсутствуют
1196	21.2.136	21.2.137	103°43.7'	30.25	данные отсутствуют	данные отсутствуют	данные отсутствуют
1197	21.2.137	21.2.138	84°50.6'	25.14	данные отсутствуют	данные отсутствуют	данные отсутствуют
1198	21.2.138	21.2.139	11°52.9'	63.0	данные отсутствуют	данные отсутствуют	данные отсутствуют
1199	21.2.139	21.2.140	101°38.0'	97.04	данные отсутствуют	данные отсутствуют	данные отсутствуют



ДОКУМЕНТ ПОДПИСАН
ЭЛЕКТРОННОЙ ПОДПИСЬЮ

Сертификат: 64575127400433833109200328139839306360

Владелец: ФЕДЕРАЛЬНАЯ СЛУЖБА ГОСУДАРСТВЕННОЙ

РЕГИСТРАЦИИ, КАДАСТРА И КАРТОГРАФИИ

Действителен: с 17.05.2022 по 10.08.2023

полное наименование должности

инициалы, фамилия

Земельный участок

вид объекта недвижимости

Лист № 49 раздела 3.1

Всего листов раздела 3.1: 53

Всего разделов: 8

Всего листов выписки: 135

17.01.2023г. № КУВИ-001/2023-8780348

Кадастровый номер:

44:23:000000:520

1	2	3	4	5	6	7	8
1200	21.2.140	21.2.141	19°52.4'	40.33	данные отсутствуют	данные отсутствуют	данные отсутствуют
1201	21.2.141	21.2.142	3°19.1'	110.18	данные отсутствуют	данные отсутствуют	данные отсутствуют
1202	21.2.142	21.2.143	0°28.8'	48.94	данные отсутствуют	данные отсутствуют	данные отсутствуют
1203	21.2.143	21.2.144	280°11.9'	47.16	данные отсутствуют	данные отсутствуют	данные отсутствуют
1204	21.2.144	21.2.145	341°8.2'	160.5	данные отсутствуют	данные отсутствуют	данные отсутствуют
1205	21.2.145	21.2.146	47°13.9'	61.04	данные отсутствуют	данные отсутствуют	данные отсутствуют
1206	21.2.146	21.2.147	350°4.0'	48.23	данные отсутствуют	данные отсутствуют	данные отсутствуют
1207	21.2.147	21.2.148	57°25.3'	106.75	данные отсутствуют	данные отсутствуют	данные отсутствуют
1208	21.2.148	21.2.149	95°24.0'	33.58	данные отсутствуют	данные отсутствуют	данные отсутствуют
1209	21.2.149	21.2.150	75°0.6'	22.58	данные отсутствуют	данные отсутствуют	данные отсутствуют
1210	21.2.150	21.2.151	350°49.8'	45.06	данные отсутствуют	данные отсутствуют	данные отсутствуют
1211	21.2.151	21.2.152	81°22.0'	275.96	данные отсутствуют	данные отсутствуют	данные отсутствуют
1212	21.2.152	21.2.153	5°56.9'	50.27	данные отсутствуют	данные отсутствуют	данные отсутствуют
1213	21.2.153	21.2.154	22°23.4'	46.26	данные отсутствуют	данные отсутствуют	данные отсутствуют
1214	21.2.154	21.2.155	348°56.1'	13.76	данные отсутствуют	данные отсутствуют	данные отсутствуют
1215	21.2.155	21.2.156	258°47.5'	135.61	данные отсутствуют	данные отсутствуют	данные отсутствуют



ДОКУМЕНТ ПОДПИСАН
ЭЛЕКТРОННОЙ ПОДПИСЬЮ

Сертификат: 64575127400433833109200328139839306360

Владелец: ФЕДЕРАЛЬНАЯ СЛУЖБА ГОСУДАРСТВЕННОЙ

РЕГИСТРАЦИИ, КАДАСТРА И КАРТОГРАФИИ

Действителен: с 17.05.2022 по 10.08.2023

полное наименование должности

инициалы, фамилия

Земельный участок
вид объекта недвижимости

Лист № 50 раздела 3.1

Всего листов раздела 3.1: 53

Всего разделов: 8

Всего листов выписки: 135

17.01.2023г. № КУВИ-001/2023-8780348

Кадастровый номер:

44:23:000000:520

1	2	3	4	5	6	7	8
1216	21.2.156	21.2.157	262°12.2'	69.3	данные отсутствуют	данные отсутствуют	данные отсутствуют
1217	21.2.157	21.2.158	352°39.7'	12.68	данные отсутствуют	данные отсутствуют	данные отсутствуют
1218	21.2.158	21.2.159	71°11.8'	74.8	данные отсутствуют	данные отсутствуют	данные отсутствуют
1219	21.2.159	21.2.160	352°23.5'	120.02	данные отсутствуют	данные отсутствуют	данные отсутствуют
1220	21.2.160	21.2.161	323°19.9'	24.55	данные отсутствуют	данные отсутствуют	данные отсутствуют
1221	21.2.161	21.2.162	266°20.9'	80.72	данные отсутствуют	данные отсутствуют	данные отсутствуют
1222	21.2.162	21.2.163	345°45.2'	9.91	данные отсутствуют	данные отсутствуют	данные отсутствуют
1223	21.2.163	21.2.164	51°55.4'	76.08	данные отсутствуют	данные отсутствуют	данные отсутствуют
1224	21.2.164	21.2.165	317°40.1'	49.06	данные отсутствуют	данные отсутствуют	данные отсутствуют
1225	21.2.165	21.2.166	33°12.5'	31.31	данные отсутствуют	данные отсутствуют	данные отсутствуют
1226	21.2.166	21.2.167	118°38.2'	29.69	данные отсутствуют	данные отсутствуют	данные отсутствуют
1227	21.2.167	21.2.168	84°59.3'	27.24	данные отсутствуют	данные отсутствуют	данные отсутствуют
1228	21.2.168	21.2.169	23°36.4'	21.75	данные отсутствуют	данные отсутствуют	данные отсутствуют
1229	21.2.169	21.2.170	311°9.3'	89.41	данные отсутствуют	данные отсутствуют	данные отсутствуют
1230	21.2.170	21.2.171	297°59.8'	34.02	данные отсутствуют	данные отсутствуют	данные отсутствуют
1231	21.2.171	21.2.172	169°36.4'	22.56	данные отсутствуют	данные отсутствуют	данные отсутствуют



ДОКУМЕНТ ПОДПИСАН
ЭЛЕКТРОННОЙ ПОДПИСЬЮ

Сертификат: 64575127400433833109200328139839306360

Владелец: ФЕДЕРАЛЬНАЯ СЛУЖБА ГОСУДАРСТВЕННОЙ

РЕГИСТРАЦИИ, КАДАСТРА И КАРТОГРАФИИ

Действителен: с 17.05.2022 по 10.08.2023

полное наименование должности

инициалы, фамилия

Земельный участок

вид объекта недвижимости

Лист № 51 раздела 3.1

Всего листов раздела 3.1: 53

Всего разделов: 8

Всего листов выписки: 135

17.01.2023г. № КУВИ-001/2023-8780348

Кадастровый номер:

44:23:000000:520

1	2	3	4	5	6	7	8
1232	21.2.172	21.2.173	203°35.9'	39.14	данные отсутствуют	данные отсутствуют	данные отсутствуют
1233	21.2.173	21.2.174	302°34.7'	33.47	данные отсутствуют	данные отсутствуют	данные отсутствуют
1234	21.2.174	21.2.175	254°14.5'	21.94	данные отсутствуют	данные отсутствуют	данные отсутствуют
1235	21.2.175	21.2.176	232°10.8'	64.78	данные отсутствуют	данные отсутствуют	данные отсутствуют
1236	21.2.176	21.2.177	227°40.9'	174.6	данные отсутствуют	данные отсутствуют	данные отсутствуют
1237	21.2.177	21.2.178	281°3.4'	20.02	данные отсутствуют	данные отсутствуют	данные отсутствуют
1238	21.2.178	21.2.179	357°39.4'	179.69	данные отсутствуют	данные отсутствуют	данные отсутствуют
1239	21.2.179	21.2.180	247°3.4'	22.73	данные отсутствуют	данные отсутствуют	данные отсутствуют
1240	21.2.180	21.2.181	295°19.7'	57.36	данные отсутствуют	данные отсутствуют	данные отсутствуют
1241	21.2.181	21.2.182	220°3.1'	19.92	данные отсутствуют	данные отсутствуют	данные отсутствуют
1242	21.2.182	21.2.183	176°43.9'	182.6	данные отсутствуют	данные отсутствуют	данные отсутствуют
1243	21.2.183	21.2.184	243°51.1'	14.79	данные отсутствуют	данные отсутствуют	данные отсутствуют
1244	21.2.184	21.2.185	352°29.6'	208.5	данные отсутствуют	данные отсутствуют	данные отсутствуют
1245	21.2.185	21.2.186	263°9.6'	57.43	данные отсутствуют	данные отсутствуют	данные отсутствуют
1246	21.2.186	21.2.187	172°45.3'	221.08	данные отсутствуют	данные отсутствуют	данные отсутствуют
1247	21.2.187	21.2.188	248°35.5'	9.21	данные отсутствуют	данные отсутствуют	данные отсутствуют
1248	21.3.188	21.3.189	124°20.6'	68.99	данные отсутствуют	данные отсутствуют	данные отсутствуют



ДОКУМЕНТ ПОДПИСАН
ЭЛЕКТРОННОЙ ПОДПИСЬЮ

Сертификат: 64575127400433833109200328139839306360

Владелец: ФЕДЕРАЛЬНАЯ СЛУЖБА ГОСУДАРСТВЕННОЙ

РЕГИСТРАЦИИ, КАДАСТРА И КАРТОГРАФИИ

Действителен: с 17.05.2022 по 10.08.2023

полное наименование должности

инициалы, фамилия

Земельный участок
вид объекта недвижимости

Лист № 52 раздела 3.1

Всего листов раздела 3.1: 53

Всего разделов: 8

Всего листов выписки: 135

17.01.2023г. № КУВИ-001/2023-8780348

Кадастровый номер:

44:23:000000:520

1	2	3	4	5	6	7	8
1249	21.3.189	21.3.190	347°51.5'	19.59	данные отсутствуют	данные отсутствуют	данные отсутствуют
1250	21.3.190	21.3.191	8°20.8'	39.88	данные отсутствуют	данные отсутствуют	данные отсутствуют
1251	21.3.191	21.3.192	40°6.3'	70.35	данные отсутствуют	данные отсутствуют	данные отсутствуют
1252	21.3.192	21.3.193	52°52.8'	75.61	данные отсутствуют	данные отсутствуют	данные отсутствуют
1253	21.3.193	21.3.194	67°30.2'	36.75	данные отсутствуют	данные отсутствуют	данные отсутствуют
1254	21.3.194	21.3.195	87°1.5'	16.76	данные отсутствуют	данные отсутствуют	данные отсутствуют
1255	21.3.195	21.3.196	160°46.4'	27.94	данные отсутствуют	данные отсутствуют	данные отсутствуют
1256	21.3.196	21.3.197	168°54.4'	31.6	данные отсутствуют	данные отсутствуют	данные отсутствуют
1257	21.3.197	21.3.198	132°2.1'	28.44	данные отсутствуют	данные отсутствуют	данные отсутствуют
1258	21.3.198	21.3.199	137°34.2'	24.6	данные отсутствуют	данные отсутствуют	данные отсутствуют
1259	21.3.199	21.3.200	160°46.0'	27.93	данные отсутствуют	данные отсутствуют	данные отсутствуют
1260	21.3.200	21.3.201	171°13.9'	66.25	данные отсутствуют	данные отсутствуют	данные отсутствуют
1261	21.3.201	21.3.202	168°9.7'	72.38	данные отсутствуют	данные отсутствуют	данные отсутствуют
1262	21.3.202	21.3.203	124°26.0'	23.91	данные отсутствуют	данные отсутствуют	данные отсутствуют
1263	21.3.203	21.3.204	99°33.2'	20.61	данные отсутствуют	данные отсутствуют	данные отсутствуют
1264	21.3.204	21.3.205	36°50.6'	8.72	данные отсутствуют	данные отсутствуют	данные отсутствуют



ДОКУМЕНТ ПОДПИСАН
ЭЛЕКТРОННОЙ ПОДПИСЬЮ

Сертификат: 64575127400433833109200328139839306360

Владелец: ФЕДЕРАЛЬНАЯ СЛУЖБА ГОСУДАРСТВЕННОЙ

РЕГИСТРАЦИИ, КАДАСТРА И КАРТОГРАФИИ

Действителен: с 17.05.2022 по 10.08.2023

полное наименование должности

инициалы, фамилия

Земельный участок
вид объекта недвижимости

Лист № 53 раздела 3.1

Всего листов раздела 3.1: 53

Всего разделов: 8

Всего листов выписки: 135

17.01.2023г. № КУВИ-001/2023-8780348

Кадастровый номер:

44:23:000000:520

1	2	3	4	5	6	7	8
1265	21.3.205	21.3.206	11°4.7'	18.42	данные отсутствуют	данные отсутствуют	данные отсутствуют
1266	21.3.206	21.3.207	337°39.2'	63.96	данные отсутствуют	данные отсутствуют	данные отсутствуют
1267	21.3.207	21.3.208	352°22.4'	54.93	данные отсутствуют	данные отсутствуют	данные отсутствуют
1268	21.3.208	21.3.209	20°36.7'	67.04	данные отсутствуют	данные отсутствуют	данные отсутствуют
1269	21.3.209	21.3.210	26°15.2'	75.53	данные отсутствуют	данные отсутствуют	данные отсутствуют
1270	21.3.210	21.3.211	320°46.8'	20.78	данные отсутствуют	данные отсутствуют	данные отсутствуют
1271	21.3.211	21.3.212	340°51.1'	36.07	данные отсутствуют	данные отсутствуют	данные отсутствуют
1272	21.3.212	21.3.213	348°17.5'	88.16	данные отсутствуют	данные отсутствуют	данные отсутствуют
1273	21.3.213	21.3.214	267°2.4'	39.11	данные отсутствуют	данные отсутствуют	данные отсутствуют
1274	21.3.214	21.3.215	333°4.4'	44.01	данные отсутствуют	данные отсутствуют	данные отсутствуют
1275	21.3.215	21.3.216	273°3.7'	21.34	данные отсутствуют	данные отсутствуют	данные отсутствуют
1276	21.3.216	21.3.217	251°55.0'	18.07	данные отсутствуют	данные отсутствуют	данные отсутствуют
1277	21.3.217	21.3.218	212°11.5'	96.89	данные отсутствуют	данные отсутствуют	данные отсутствуют
1278	21.3.218	21.3.219	219°46.3'	139.76	данные отсутствуют	данные отсутствуют	данные отсутствуют
1279	21.3.219	21.3.188	221°5.8'	144.4	данные отсутствуют	данные отсутствуют	данные отсутствуют



ДОКУМЕНТ ПОДПИСАН
ЭЛЕКТРОННОЙ ПОДПИСЬЮ

Сертификат: 64575127400433833109200328139839306360

Владелец: ФЕДЕРАЛЬНАЯ СЛУЖБА ГОСУДАРСТВЕННОЙ

РЕГИСТРАЦИИ, КАДАСТРА И КАРТОГРАФИИ

Действителен: с 17.05.2022 по 10.08.2023

полное наименование должности

инициалы, фамилия

Выписка из Единого государственного реестра недвижимости об объекте недвижимости

Описание местоположения земельного участка

Земельный участок			
вид объекта недвижимости			
Лист № 1 раздела 3.2	Всего листов раздела 3.2: 46	Всего разделов: 8	Всего листов выписки: 135
17.01.2023г. № КУВИ-001/2023-8780348			
Кадастровый номер:		44:23:000000:520	

Сведения о характерных точках границы земельного участка				
Система координат МСК-44, зона I				
Номер точки	Координаты, м		Описание закрепления на местности	Средняя квадратичная погрешность определения координат характерных точек границ земельного участка, м
	X	Y		
1	2	3	4	5
1	447994.1	1332523.31	-	5
2	447974.81	1332724.35	-	5
3	448268.6	1332965.44	-	5
4	448363.81	1333280.37	-	5
5	448288.19	1333359.3	-	5
6	448218.23	1333637.98	-	5
7	448380.57	1333779.88	-	5
8	448932.1	1333257.6	-	5
9	449093.02	1333341.92	-	5
10	449742.11	1332566.88	-	5
11	449721.4	1332136.62	-	5
12	449533.83	1332015.05	-	5
13	449401.96	1331951.61	-	5
14	449135.39	1331911.32	-	5
15	448542.02	1331498.2	-	5
16	448549	1331300.93	-	5
17	448551.07	1331130.99	-	5
18	448887.34	1331152.21	-	5
19	448890.64	1330977.43	-	5
20	448902.32	1330696.82	-	5
21	448769.24	1330630.61	-	5
22	449036.95	1330160.66	-	5



ДОКУМЕНТ ПОДПИСАН
ЭЛЕКТРОННОЙ ПОДПИСЬЮ

Сертификат: 64575127400433833109200328139839306360

Владелец: ФЕДЕРАЛЬНАЯ СЛУЖБА ГОСУДАРСТВЕННОЙ
РЕГИСТРАЦИИ, КАДАСТРА И КАРТОГРАФИИ
Действителен: с 17.05.2022 по 10.08.2023

полное наименование должности

инициалы, фамилия

Земельный участок

вид объекта недвижимости

Лист № 2 раздела 3.2

Всего листов раздела 3.2: 46

Всего разделов: 8

Всего листов выписки: 135

17.01.2023г. № КУВИ-001/2023-8780348

Кадастровый номер:

44:23:000000:520

1	2	3	4	5
23	449149.44	1329929.25	-	5
24	449066.54	1329686.65	-	5
25	449174.32	1329290.73	-	5
26	449012.04	1329086.72	-	5
27	448891.96	1329218.45	-	5
28	448846	1329307.58	-	5
29	448752.65	1329342.76	-	5
30	448682.71	1329377.91	-	5
31	448749.75	1329396.35	-	5
32	448833.48	1329484.39	-	5
33	448789.28	1329504.59	-	5
34	448743.56	1329568.22	-	5
35	448721.11	1329553.36	-	5
36	448664.01	1329561.03	-	5
37	448636.1	1329568.13	-	5
38	448594.3	1329616.48	-	5
39	448553.41	1329645.93	-	5
40	448542.86	1329660.61	-	5
41	448539.78	1329673.6	-	5
42	448536.94	1329691.68	-	5
43	448530.93	1329703.32	-	5
44	448508.08	1329717.72	-	5
45	448477.7	1329732.5	-	5
46	448455.4	1329739.32	-	5
47	448450.49	1329753.73	-	5
48	448448.09	1329780.28	-	5
49	448443.22	1329795.64	-	5
50	448373.09	1329826.64	-	5
51	448355.34	1329848.32	-	5



ДОКУМЕНТ ПОДПИСАН
ЭЛЕКТРОННОЙ ПОДПИСЬЮ

Сертификат: 64575127400433833109200328139839306360

Владелец: ФЕДЕРАЛЬНАЯ СЛУЖБА ГОСУДАРСТВЕННОЙ

РЕГИСТРАЦИИ, КАДАСТРА И КАРТОГРАФИИ

Действителен: с 17.05.2022 по 10.08.2023

полное наименование должности

инициалы, фамилия

Земельный участок

вид объекта недвижимости

Лист № 3 раздела 3.2

Всего листов раздела 3.2: 46

Всего разделов: 8

Всего листов выписки: 135

17.01.2023г. № КУВИ-001/2023-8780348

Кадастровый номер:

44:23:000000:520

1	2	3	4	5
52	448348.07	1329890.22	-	5
53	448319.43	1329902.09	-	5
54	448290.2	1329902.66	-	5
55	448282.01	1329907.48	-	5
56	448281.9	1329923.55	-	5
57	448285.91	1329928.07	-	5
58	448297.56	1329934.08	-	5
59	448301.58	1329938.6	-	5
60	448286.68	1329961.11	-	5
61	448221.82	1330041.01	-	5
62	448140.61	1330115.15	-	5
63	448126.1	1330145.2	-	5
64	448081.91	1330186.23	-	5
65	448081.85	1330203.25	-	5
66	448092.35	1330223.49	-	5
67	448092.69	1330230.09	-	5
68	448030.44	1330289.12	-	5
69	448140.92	1330336.17	-	5
70	448100.79	1330440.31	-	5
71	448497.38	1330504.69	-	5
72	448469.1	1331130.97	-	5
73	448429.26	1331160.62	-	5
74	448337.07	1331191.6	-	5
75	448230.82	1331243.99	-	5
76	447899.02	1331232.77	-	5
77	447694	1332102.92	-	5
78	447603.81	1332417.65	-	5
1	447994.1	1332523.31	-	5
1	449073.01	1332438.42	-	5



ДОКУМЕНТ ПОДПИСАН
ЭЛЕКТРОННОЙ ПОДПИСЬЮ

Сертификат: 64575127400433833109200328139839306360

Владелец: ФЕДЕРАЛЬНАЯ СЛУЖБА ГОСУДАРСТВЕННОЙ

РЕГИСТРАЦИИ, КАДАСТРА И КАРТОГРАФИИ

Действителен: с 17.05.2022 по 10.08.2023

полное наименование должности

инициалы, фамилия

Земельный участок

вид объекта недвижимости

Лист № 4 раздела 3.2

Всего листов раздела 3.2: 46

Всего разделов: 8

Всего листов выписки: 135

17.01.2023г. № КУВИ-001/2023-8780348

Кадастровый номер:

44:23:000000:520

1	2	3	4	5
2	449076.37	1332446.99	-	5
3	449295.69	1332419.11	-	5
4	449302.53	1332476.13	-	5
5	449095.82	1332503.37	-	5
6	449102.34	1332516.65	-	5
7	449284.64	1332506.24	-	5
8	449299.89	1332519.06	-	5
9	449275.35	1332570.91	-	5
10	449284.21	1332591.84	-	5
11	449104.67	1332599.19	-	5
12	449100.83	1332618.84	-	5
13	449218.38	1332747.94	-	5
14	449258.1	1332799.11	-	5
15	449264.06	1332820.23	-	5
16	449246.04	1332848.43	-	5
17	449281.91	1332864.1	-	5
18	449304.1	1332860.03	-	5
19	449288.13	1332890.07	-	5
20	449229.29	1332957.39	-	5
21	449209.36	1332948.68	-	5
22	449206.98	1332921.54	-	5
23	449221.21	1332895.48	-	5
24	449195.01	1332878.33	-	5
25	449158.74	1332911.37	-	5
26	449111.82	1332851.48	-	5
27	449102.21	1332853.92	-	5
28	449107.35	1332934.48	-	5
29	449087.66	1332949.14	-	5
30	448968.7	1332965.03	-	5



ДОКУМЕНТ ПОДПИСАН
ЭЛЕКТРОННОЙ ПОДПИСЬЮ

Сертификат: 64575127400433833109200328139839306360

Владелец: ФЕДЕРАЛЬНАЯ СЛУЖБА ГОСУДАРСТВЕННОЙ

РЕГИСТРАЦИИ, КАДАСТРА И КАРТОГРАФИИ

Действителен: с 17.05.2022 по 10.08.2023

полное наименование должности

инициалы, фамилия

Земельный участок

вид объекта недвижимости

Лист № 5 раздела 3.2

Всего листов раздела 3.2: 46

Всего разделов: 8

Всего листов выписки: 135

17.01.2023г. № КУВИ-001/2023-8780348

Кадастровый номер:

44:23:000000:520

1	2	3	4	5
31	448944.59	1332894.22	-	5
32	448932.01	1332895.84	-	5
33	448941.41	1332964.5	-	5
34	448967.77	1333097.52	-	5
35	448954.27	1333100.16	-	5
36	448911.5	1333082.54	-	5
37	448861.5	1333077.33	-	5
38	448820.08	1332804.5	-	5
39	448775.6	1332811.68	-	5
40	448769.76	1332789.87	-	5
41	448772.92	1332756.44	-	5
42	448715.44	1332666.49	-	5
43	448667.93	1332674.81	-	5
44	448626.48	1332630	-	5
45	448474.6	1332681.89	-	5
46	448466.25	1332728.3	-	5
47	448417.31	1332727.89	-	5
48	448307.31	1332721.51	-	5
49	448269.38	1332707.8	-	5
50	448288.95	1332612.75	-	5
51	448227.3	1332599.78	-	5
52	448225.04	1332574.74	-	5
53	448232.22	1332545.35	-	5
54	448245.9	1332529.16	-	5
55	448378.72	1332553.25	-	5
56	448382.8	1332538.52	-	5
57	448330.37	1332497.7	-	5
58	448336.23	1332479.98	-	5
59	448283.44	1332450.79	-	5



ДОКУМЕНТ ПОДПИСАН
ЭЛЕКТРОННОЙ ПОДПИСЬЮ

Сертификат: 64575127400433833109200328139839306360

Владелец: ФЕДЕРАЛЬНАЯ СЛУЖБА ГОСУДАРСТВЕННОЙ

РЕГИСТРАЦИИ, КАДАСТРА И КАРТОГРАФИИ

Действителен: с 17.05.2022 по 10.08.2023

полное наименование должности

инициалы, фамилия

Земельный участок

вид объекта недвижимости

Лист № 6 раздела 3.2

Всего листов раздела 3.2: 46

Всего разделов: 8

Всего листов выписки: 135

17.01.2023г. № КУВИ-001/2023-8780348

Кадастровый номер:

44:23:000000:520

1	2	3	4	5
60	448246.29	1332424.65	-	5
61	448238.95	1332395.04	-	5
62	448261.41	1332380.33	-	5
63	448298.53	1332387.12	-	5
64	448339.52	1332431.44	-	5
65	448370.68	1332454.01	-	5
66	448380.55	1332438.99	-	5
67	448310.45	1332337.16	-	5
68	448315.59	1332324.32	-	5
69	448466.53	1332305.86	-	5
70	448461.93	1332291.59	-	5
71	448396.58	1332225.31	-	5
72	448392.3	1332180.06	-	5
73	448328.71	1332129.17	-	5
74	448331.52	1332108.71	-	5
75	448343.05	1332107.15	-	5
76	448363.52	1332109.96	-	5
77	448404.43	1332133.96	-	5
78	448415.65	1332126.61	-	5
79	448367.19	1332031.4	-	5
80	448565.11	1331947.24	-	5
81	448592.41	1331950.67	-	5
82	448635.65	1332037.56	-	5
83	448651.37	1332153.96	-	5
84	448665.76	1332151.28	-	5
85	448672.79	1332137.35	-	5
86	448667.94	1332099.82	-	5
87	448738.8	1332065.16	-	5
88	448821.12	1332008.58	-	5



ДОКУМЕНТ ПОДПИСАН
ЭЛЕКТРОННОЙ ПОДПИСЬЮ

Сертификат: 64575127400433833109200328139839306360

Владелец: ФЕДЕРАЛЬНАЯ СЛУЖБА ГОСУДАРСТВЕННОЙ

РЕГИСТРАЦИИ, КАДАСТРА И КАРТОГРАФИИ

Действителен: с 17.05.2022 по 10.08.2023

полное наименование должности

инициалы, фамилия

Земельный участок

вид объекта недвижимости

Лист № 7 раздела 3.2

Всего листов раздела 3.2: 46

Всего разделов: 8

Всего листов выписки: 135

17.01.2023г. № КУВИ-001/2023-8780348

Кадастровый номер:

44:23:000000:520

1	2	3	4	5
89	448838.21	1332001.89	-	5
90	448853.06	1332007.9	-	5
91	448883.07	1332045.09	-	5
92	448906.11	1332038.7	-	5
93	448962.14	1332015.43	-	5
94	448987.69	1332021.87	-	5
95	449014.51	1332034.06	-	5
96	449111.45	1331976.67	-	5
97	449174.69	1332036.44	-	5
98	449206.79	1332035.42	-	5
99	449303.8	1332108.1	-	5
100	449274.69	1332164.97	-	5
101	449247.55	1332184.83	-	5
102	449259.09	1332220.17	-	5
103	449186.98	1332253.04	-	5
104	449196.1	1332260.34	-	5
105	449271.52	1332235.06	-	5
106	449290.12	1332237.99	-	5
107	449289.44	1332262.3	-	5
108	449278.32	1332272.59	-	5
109	449291.18	1332314.66	-	5
1	449073.01	1332438.42	-	5
1	448693.01	1329641.24	-	5
2	448801.83	1329736.16	-	5
3	448909.25	1329825.57	-	5
4	448991.25	1329877.19	-	5
5	448996.86	1329894.37	-	5
6	448995.72	1329915.68	-	5
7	448956.48	1329935.61	-	5



ДОКУМЕНТ ПОДПИСАН
ЭЛЕКТРОННОЙ ПОДПИСЬЮ

Сертификат: 64575127400433833109200328139839306360

Владелец: ФЕДЕРАЛЬНАЯ СЛУЖБА ГОСУДАРСТВЕННОЙ

РЕГИСТРАЦИИ, КАДАСТРА И КАРТОГРАФИИ

Действителен: с 17.05.2022 по 10.08.2023

полное наименование должности

инициалы, фамилия

Земельный участок

вид объекта недвижимости

Лист № 8 раздела 3.2

Всего листов раздела 3.2: 46

Всего разделов: 8

Всего листов выписки: 135

17.01.2023г. № КУВИ-001/2023-8780348

Кадастровый номер:

44:23:000000:520

1	2	3	4	5
8	448958.5	1329974.67	-	5
9	448872.17	1329992.56	-	5
10	448838.1	1330004.39	-	5
11	448822	1330017.53	-	5
12	448754.26	1329984.12	-	5
13	448691.51	1329960.52	-	5
14	448637.07	1329967.81	-	5
15	448577.91	1329992.13	-	5
16	448559.83	1329988.59	-	5
17	448552.85	1329983.36	-	5
18	448556.27	1329963.04	-	5
19	448569.79	1329943.32	-	5
20	448640.63	1329928.47	-	5
21	448706.11	1329918.37	-	5
22	448732.48	1329909.17	-	5
23	448750.64	1329892.57	-	5
24	448769.68	1329871.45	-	5
25	448800.69	1329865.37	-	5
26	448827.07	1329856.17	-	5
27	448826.2	1329839.43	-	5
28	448812.14	1329805.48	-	5
29	448766.51	1329745.19	-	5
30	448712.7	1329699.87	-	5
31	448673.24	1329694.08	-	5
32	448654.09	1329698.2	-	5
1	448693.01	1329641.24	-	5
1	446602.38	1335744.12	-	5
2	446892.34	1335617.81	-	5
3	446991.79	1335427.16	-	5



ДОКУМЕНТ ПОДПИСАН
ЭЛЕКТРОННОЙ ПОДПИСЬЮ

Сертификат: 64575127400433833109200328139839306360

Владелец: ФЕДЕРАЛЬНАЯ СЛУЖБА ГОСУДАРСТВЕННОЙ

РЕГИСТРАЦИИ, КАДАСТРА И КАРТОГРАФИИ

Действителен: с 17.05.2022 по 10.08.2023

полное наименование должности

инициалы, фамилия

Земельный участок

вид объекта недвижимости

Лист № 9 раздела 3.2

Всего листов раздела 3.2: 46

Всего разделов: 8

Всего листов выписки: 135

17.01.2023г. № КУВИ-001/2023-8780348

Кадастровый номер:

44:23:000000:520

1	2	3	4	5
4	447043.75	1335227.38	-	5
5	447181.63	1335160.12	-	5
6	447360.32	1335064.87	-	5
7	447360.41	1334819.65	-	5
8	447286.01	1334729.37	-	5
9	447055.08	1334717.27	-	5
10	446929.54	1334581.98	-	5
11	446970.66	1334366.02	-	5
12	446744.43	1334376.5	-	5
13	446580.84	1334426.8	-	5
14	446425.4	1334460.49	-	5
15	446208.75	1334388.96	-	5
16	445981.75	1334635.27	-	5
17	445696.66	1334974.86	-	5
18	445553	1335050.86	-	5
19	445511.74	1335219.19	-	5
20	445670.57	1335301.61	-	5
21	445788.03	1335411.2	-	5
22	445935.99	1335710.35	-	5
23	446035.19	1335842.01	-	5
24	446086.25	1335954.87	-	5
25	446221.29	1335945.56	-	5
26	446547.51	1335945.83	-	5
1	446602.38	1335744.12	-	5
1	446737.12	1334795.23	-	5
2	446668.01	1334905.87	-	5
3	446569.16	1335084.55	-	5
4	446570.86	1335094.55	-	5
5	446790.13	1335028.05	-	5



ДОКУМЕНТ ПОДПИСАН
ЭЛЕКТРОННОЙ ПОДПИСЬЮ

Сертификат: 64575127400433833109200328139839306360

Владелец: ФЕДЕРАЛЬНАЯ СЛУЖБА ГОСУДАРСТВЕННОЙ

РЕГИСТРАЦИИ, КАДАСТРА И КАРТОГРАФИИ

Действителен: с 17.05.2022 по 10.08.2023

полное наименование должности

инициалы, фамилия

Земельный участок

вид объекта недвижимости

Лист № 10 раздела 3.2

Всего листов раздела 3.2: 46

Всего разделов: 8

Всего листов выписки: 135

17.01.2023г. № КУВИ-001/2023-8780348

Кадастровый номер:

44:23:000000:520

1	2	3	4	5
6	446804.11	1334976.33	-	5
7	446963.75	1334918.73	-	5
8	447093.97	1334877.61	-	5
9	447175.03	1334869.9	-	5
10	447186.08	1334864.24	-	5
11	447204.5	1334854.81	-	5
12	447237.3	1334863.55	-	5
13	447261.69	1334911.33	-	5
14	447265.17	1334938.28	-	5
15	447243.08	1334955.07	-	5
16	447189.45	1334967.24	-	5
17	447181.83	1334981.2	-	5
18	447170.4	1335022.48	-	5
19	447003.09	1335076.01	-	5
20	446982.85	1335108.36	-	5
21	446984.52	1335140.62	-	5
22	447011.19	1335212.28	-	5
23	446996.71	1335295.46	-	5
24	446977.39	1335365.04	-	5
25	446864.03	1335375.08	-	5
26	446890.94	1335208.61	-	5
27	446802.91	1335223.62	-	5
28	446833.03	1335260.72	-	5
29	446814.17	1335320.2	-	5
30	446790.46	1335346.5	-	5
31	446754.26	1335353.6	-	5
32	446698.11	1335338.74	-	5
33	446635.32	1335317.59	-	5
34	446572.12	1335309.36	-	5



ДОКУМЕНТ ПОДПИСАН
ЭЛЕКТРОННОЙ ПОДПИСЬЮ

Сертификат: 64575127400433833109200328139839306360

Владелец: ФЕДЕРАЛЬНАЯ СЛУЖБА ГОСУДАРСТВЕННОЙ

РЕГИСТРАЦИИ, КАДАСТРА И КАРТОГРАФИИ

Действителен: с 17.05.2022 по 10.08.2023

полное наименование должности

инициалы, фамилия

Земельный участок

вид объекта недвижимости

Лист № 11 раздела 3.2

Всего листов раздела 3.2: 46

Всего разделов: 8

Всего листов выписки: 135

17.01.2023г. № КУВИ-001/2023-8780348

Кадастровый номер:

44:23:000000:520

1	2	3	4	5
35	446585.78	1335391.3	-	5
36	446574.64	1335499.63	-	5
37	446545.14	1335515.8	-	5
38	446557.32	1335650.12	-	5
39	446532.82	1335661.85	-	5
40	446511.74	1335658.76	-	5
41	446500.66	1335646.78	-	5
42	446458.76	1335645.81	-	5
43	446434.38	1335579.07	-	5
44	446412.26	1335576.03	-	5
45	446378.72	1335392.04	-	5
46	446345.18	1335391.68	-	5
47	446335.64	1335551.4	-	5
48	446298.21	1335597.34	-	5
49	446301.49	1335680.97	-	5
50	446287.49	1335714.17	-	5
51	446213.71	1335705.41	-	5
52	446180.19	1335685.15	-	5
53	446184.44	1335605.32	-	5
54	446148.15	1335612.43	-	5
55	446134.35	1335608.96	-	5
56	446108.03	1335586.23	-	5
57	446074.6	1335587.96	-	5
58	446052.97	1335574.01	-	5
59	446054.01	1335330.61	-	5
60	445989.91	1335348.62	-	5
61	445968.66	1335343.42	-	5
62	445958.11	1335321.94	-	5
63	445953.35	1335290.72	-	5



ДОКУМЕНТ ПОДПИСАН
ЭЛЕКТРОННОЙ ПОДПИСЬЮ

Сертификат: 64575127400433833109200328139839306360

Владелец: ФЕДЕРАЛЬНАЯ СЛУЖБА ГОСУДАРСТВЕННОЙ

РЕГИСТРАЦИИ, КАДАСТРА И КАРТОГРАФИИ

Действителен: с 17.05.2022 по 10.08.2023

полное наименование должности

инициалы, фамилия

Земельный участок

вид объекта недвижимости

Лист № 12 раздела 3.2

Всего листов раздела 3.2: 46

Всего разделов: 8

Всего листов выписки: 135

17.01.2023г. № КУВИ-001/2023-8780348

Кадастровый номер:

44:23:000000:520

1	2	3	4	5
64	446084.04	1335242	-	5
65	446081.57	1335234.79	-	5
66	445951.47	1335234.18	-	5
67	445919.6	1335226.39	-	5
68	445912.8	1335196.32	-	5
69	445822.3	1335190.51	-	5
70	445809.99	1335155.49	-	5
71	445807.04	1335138.86	-	5
72	445835.17	1335135.31	-	5
73	445833.75	1335128.04	-	5
74	445731.79	1335123.87	-	5
75	445692.76	1335119.21	-	5
76	445681.98	1335093.51	-	5
77	445681.29	1335059.94	-	5
78	445693.32	1335048.81	-	5
79	445930.09	1335037.61	-	5
80	445988.41	1335048.25	-	5
81	446005.78	1335038.95	-	5
82	445956.37	1334997.39	-	5
83	445956.28	1334975.34	-	5
84	445963.23	1334967.63	-	5
85	446038.41	1334979.49	-	5
86	446084	1334985.16	-	5
87	446102.64	1334938.98	-	5
88	446134.5	1334924.71	-	5
89	446227.31	1334949.99	-	5
90	446147.46	1334871.99	-	5
91	446161.19	1334852.32	-	5
92	446182.75	1334841.73	-	5



ДОКУМЕНТ ПОДПИСАН
ЭЛЕКТРОННОЙ ПОДПИСЬЮ

Сертификат: 64575127400433833109200328139839306360

Владелец: ФЕДЕРАЛЬНАЯ СЛУЖБА ГОСУДАРСТВЕННОЙ

РЕГИСТРАЦИИ, КАДАСТРА И КАРТОГРАФИИ

Действителен: с 17.05.2022 по 10.08.2023

полное наименование должности

инициалы, фамилия

Земельный участок

вид объекта недвижимости

Лист № 13 раздела 3.2

Всего листов раздела 3.2: 46

Всего разделов: 8

Всего листов выписки: 135

17.01.2023г. № КУВИ-001/2023-8780348

Кадастровый номер:

44:23:000000:520

1	2	3	4	5
93	446237.27	1334877.87	-	5
94	446263.11	1334909.18	-	5
95	446285.6	1334916.44	-	5
96	446295.72	1334908.54	-	5
97	446285.96	1334882.72	-	5
98	446202.05	1334828.1	-	5
99	446224.67	1334695.3	-	5
100	446257.96	1334606.18	-	5
101	446290.79	1334609.75	-	5
102	446317.86	1334624.14	-	5
103	446322.19	1334606.02	-	5
104	446328.25	1334560.42	-	5
105	446333.68	1334543.29	-	5
106	446343.86	1334536.45	-	5
107	446427.19	1334559.52	-	5
108	446444.74	1334507.91	-	5
109	446553.28	1334536.59	-	5
110	446553.03	1334571.94	-	5
111	446611.22	1334591.8	-	5
112	446605.11	1334654.48	-	5
113	446549.57	1334846.51	-	5
114	446566.31	1334848.77	-	5
115	446609.87	1334766.48	-	5
116	446618.25	1334727.59	-	5
117	446645.43	1334710.59	-	5
118	446656.31	1334679.89	-	5
119	446691.17	1334690.56	-	5
120	446656.55	1334845.14	-	5
121	446666.97	1334845.64	-	5



ДОКУМЕНТ ПОДПИСАН
ЭЛЕКТРОННОЙ ПОДПИСЬЮ

Сертификат: 64575127400433833109200328139839306360

Владелец: ФЕДЕРАЛЬНАЯ СЛУЖБА ГОСУДАРСТВЕННОЙ

РЕГИСТРАЦИИ, КАДАСТРА И КАРТОГРАФИИ

Действителен: с 17.05.2022 по 10.08.2023

полное наименование должности

инициалы, фамилия

Земельный участок

вид объекта недвижимости

Лист № 14 раздела 3.2

Всего листов раздела 3.2: 46

Всего разделов: 8

Всего листов выписки: 135

17.01.2023г. № КУВИ-001/2023-8780348

Кадастровый номер:

44:23:000000:520

1	2	3	4	5
122	446723.71	1334716.94	-	5
123	446748.7	1334717.72	-	5
124	446751.25	1334726.94	-	5
1	446737.12	1334795.23	-	5
1	438153.33	1337086.66	-	5
2	438076.16	1336859.4	-	5
3	438059.99	1336855.4	-	5
4	437926.75	1336883.16	-	5
5	437849.13	1336849.24	-	5
6	437798.97	1336832.86	-	5
7	437751.25	1336863.77	-	5
8	437684.52	1336893.78	-	5
9	437538.77	1336899.42	-	5
10	437444.42	1336909.27	-	5
11	437400.68	1337086.08	-	5
12	437530.04	1337143.86	-	5
13	437404.23	1337364.14	-	5
14	437372.41	1337624.88	-	5
15	437451.79	1337654.6	-	5
16	437466.14	1337598.98	-	5
17	437561.51	1337604.26	-	5
18	437767.07	1338161.56	-	5
19	437931.52	1338207.3	-	5
20	437979.44	1338269.94	-	5
21	438039.92	1338414.84	-	5
22	438229.06	1338493.77	-	5
23	438298.04	1338581.44	-	5
24	438402.27	1338498.82	-	5
25	438500.31	1338309.36	-	5



ДОКУМЕНТ ПОДПИСАН
ЭЛЕКТРОННОЙ ПОДПИСЬЮ

Сертификат: 64575127400433833109200328139839306360

Владелец: ФЕДЕРАЛЬНАЯ СЛУЖБА ГОСУДАРСТВЕННОЙ

РЕГИСТРАЦИИ, КАДАСТРА И КАРТОГРАФИИ

Действителен: с 17.05.2022 по 10.08.2023

полное наименование должности

инициалы, фамилия

Земельный участок

вид объекта недвижимости

Лист № 15 раздела 3.2

Всего листов раздела 3.2: 46

Всего разделов: 8

Всего листов выписки: 135

17.01.2023г. № КУВИ-001/2023-8780348

Кадастровый номер:

44:23:000000:520

1	2	3	4	5
26	438494.52	1338025.02	-	5
27	438485.11	1337994.9	-	5
28	438333.12	1337882.58	-	5
29	438316.33	1337851.2	-	5
30	438289.32	1337769.14	-	5
31	438200.58	1337593.54	-	5
32	438193.26	1337539.62	-	5
33	438172.05	1337518.48	-	5
34	438143.06	1337465.58	-	5
35	438144.83	1337354.82	-	5
36	438103.96	1337253.75	-	5
37	438220.77	1337118.28	-	5
1	438153.33	1337086.66	-	5
1	438050.7	1337178.94	-	5
2	438027.41	1337150.62	-	5
3	438031.44	1337129.23	-	5
4	438056.42	1337115.74	-	5
5	438094.88	1337102.18	-	5
6	438139.14	1337088.99	-	5
7	438150.6	1337098.4	-	5
8	438161.93	1337107.7	-	5
9	438165.73	1337119.06	-	5
10	438156.61	1337141.36	-	5
11	438101.49	1337167.98	-	5
12	438073.85	1337179.68	-	5
1	438050.7	1337178.94	-	5
1	431921.55	1325131.51	-	5
2	431808.94	1325106.67	-	5
3	431705.59	1325090.96	-	5



ДОКУМЕНТ ПОДПИСАН
ЭЛЕКТРОННОЙ ПОДПИСЬЮ

Сертификат: 64575127400433833109200328139839306360

Владелец: ФЕДЕРАЛЬНАЯ СЛУЖБА ГОСУДАРСТВЕННОЙ

РЕГИСТРАЦИИ, КАДАСТРА И КАРТОГРАФИИ

Действителен: с 17.05.2022 по 10.08.2023

полное наименование должности

инициалы, фамилия

Земельный участок

вид объекта недвижимости

Лист № 16 раздела 3.2

Всего листов раздела 3.2: 46

Всего разделов: 8

Всего листов выписки: 135

17.01.2023г. № КУВИ-001/2023-8780348

Кадастровый номер:

44:23:000000:520

1	2	3	4	5
4	431619.67	1325080.9	-	5
5	431544.65	1325079.13	-	5
6	431488.73	1325088.47	-	5
7	431449.91	1325098.91	-	5
8	431405.11	1325107.29	-	5
9	431378.53	1325108.97	-	5
10	431390.82	1325053.44	-	5
11	431363.04	1324988.52	-	5
12	431275.28	1324879.88	-	5
13	431325.31	1324873.47	-	5
14	431343.78	1324873.15	-	5
15	431391.28	1324905.05	-	5
16	431414.11	1324939.39	-	5
17	431511.58	1324967.24	-	5
18	431569.78	1324973.44	-	5
19	431602.81	1324950.69	-	5
20	431613.42	1324935.27	-	5
21	431626.33	1324896.85	-	5
22	431650.17	1324736.05	-	5
23	431913.7	1324583.05	-	5
24	431913.63	1324582.55	-	5
25	432053.81	1324642.51	-	5
26	432323.78	1324917.55	-	5
27	432715.29	1325139.78	-	5
28	432895.86	1324927.63	-	5
29	433000.13	1324870.58	-	5
30	433145.74	1324755.39	-	5
31	433228.75	1324721.95	-	5
32	433294.66	1324676.39	-	5



ДОКУМЕНТ ПОДПИСАН
ЭЛЕКТРОННОЙ ПОДПИСЬЮ

Сертификат: 64575127400433833109200328139839306360

Владелец: ФЕДЕРАЛЬНАЯ СЛУЖБА ГОСУДАРСТВЕННОЙ

РЕГИСТРАЦИИ, КАДАСТРА И КАРТОГРАФИИ

Действителен: с 17.05.2022 по 10.08.2023

полное наименование должности

инициалы, фамилия

Земельный участок

вид объекта недвижимости

Лист № 17 раздела 3.2

Всего листов раздела 3.2: 46

Всего разделов: 8

Всего листов выписки: 135

17.01.2023г. № КУВИ-001/2023-8780348

Кадастровый номер:

44:23:000000:520

1	2	3	4	5
33	433295.69	1324675.96	-	5
34	433258.63	1324809.66	-	5
35	433233.49	1324862.33	-	5
36	433211.05	1324917.38	-	5
37	433186.11	1324906.36	-	5
38	433110.95	1324891.12	-	5
39	433031.16	1324920.41	-	5
40	433013.16	1324934.92	-	5
41	432927.13	1324987.57	-	5
42	432873.88	1325038.54	-	5
43	432853.57	1325092.57	-	5
44	432816.76	1325163.39	-	5
45	432800.94	1325176.66	-	5
46	432728.36	1325188.05	-	5
47	432708.79	1325242.34	-	5
48	432620.89	1325244.89	-	5
49	432509.18	1325229.94	-	5
50	432517.35	1325172.9	-	5
51	432592.75	1325149.27	-	5
52	432559.58	1325139.38	-	5
53	432540.06	1325129.53	-	5
54	432514.33	1325085.1	-	5
55	432390.85	1325051.67	-	5
56	432261.22	1325022.72	-	5
57	432181.54	1324990.07	-	5
58	432019.37	1324805.7	-	5
59	431992.4	1324822.69	-	5
60	431990.56	1324851.76	-	5
61	432034.37	1324901.86	-	5



ДОКУМЕНТ ПОДПИСАН
ЭЛЕКТРОННОЙ ПОДПИСЬЮ

Сертификат: 64575127400433833109200328139839306360

Владелец: ФЕДЕРАЛЬНАЯ СЛУЖБА ГОСУДАРСТВЕННОЙ

РЕГИСТРАЦИИ, КАДАСТРА И КАРТОГРАФИИ

Действителен: с 17.05.2022 по 10.08.2023

полное наименование должности

инициалы, фамилия

Земельный участок

вид объекта недвижимости

Лист № 18 раздела 3.2

Всего листов раздела 3.2: 46

Всего разделов: 8

Всего листов выписки: 135

17.01.2023г. № КУВИ-001/2023-8780348

Кадастровый номер:

44:23:000000:520

1	2	3	4	5
62	432131.66	1324996.38	-	5
63	432193.91	1325038.77	-	5
64	432204.49	1325092.72	-	5
65	432199.57	1325169.73	-	5
66	432165.46	1325177.05	-	5
67	432164.2	1325183.1	-	5
68	432123.34	1325189.84	-	5
69	432083.49	1325184.63	-	5
70	432035.6	1325164.49	-	5
1	431921.55	1325131.51	-	5
1	431366.43	1325449.31	-	5
2	431286.08	1325483.16	-	5
3	431274.5	1325466.79	-	5
4	431280.6	1325454.5	-	5
5	431310.01	1325443.99	-	5
6	431310.7	1325433.22	-	5
7	431245.52	1325388.93	-	5
8	431236.05	1325374.69	-	5
9	431239.99	1325364	-	5
10	431281.72	1325374.82	-	5
11	431339.49	1325415.76	-	5
12	431360.6	1325437.88	-	5
1	431366.43	1325449.31	-	5
1	431494.59	1326482.5	-	5
2	431732.93	1326363.32	-	5
3	431663.76	1326047	-	5
4	431600.81	1325741.72	-	5
5	431595.2	1325734.39	-	5
6	431591.88	1325735.67	-	5



ДОКУМЕНТ ПОДПИСАН
ЭЛЕКТРОННОЙ ПОДПИСЬЮ

Сертификат: 64575127400433833109200328139839306360

Владелец: ФЕДЕРАЛЬНАЯ СЛУЖБА ГОСУДАРСТВЕННОЙ

РЕГИСТРАЦИИ, КАДАСТРА И КАРТОГРАФИИ

Действителен: с 17.05.2022 по 10.08.2023

полное наименование должности

инициалы, фамилия

Земельный участок

вид объекта недвижимости

Лист № 19 раздела 3.2

Всего листов раздела 3.2: 46

Всего разделов: 8

Всего листов выписки: 135

17.01.2023г. № КУВИ-001/2023-8780348

Кадастровый номер:

44:23:000000:520

1	2	3	4	5
7	431591.78	1325735.42	-	5
8	431595.04	1325734.18	-	5
9	431555.03	1325681.85	-	5
10	431513.96	1325703.96	-	5
11	431509.31	1325741	-	5
12	431494.05	1325750.99	-	5
13	431426.95	1325693.53	-	5
14	431294.15	1325548.89	-	5
15	431326.99	1325751.24	-	5
16	431271.62	1325775.16	-	5
17	431275.49	1325850	-	5
18	431231.87	1325872	-	5
19	431177.43	1325862.96	-	5
20	431121.43	1325833.98	-	5
21	431149.33	1325906.01	-	5
22	431127.32	1325985.48	-	5
23	431153.94	1326096.38	-	5
24	431215.54	1326252.43	-	5
25	431317.16	1326248.49	-	5
26	431369.49	1326271.55	-	5
27	431454.17	1326366.56	-	5
28	431472.56	1326410.41	-	5
29	431463.31	1326459.27	-	5
30	431472.01	1326475.82	-	5
1	431494.59	1326482.5	-	5
1	431614.48	1325817.08	-	5
2	431614.52	1325817.28	-	5
3	431614.32	1325817.32	-	5
4	431614.28	1325817.12	-	5



ДОКУМЕНТ ПОДПИСАН
ЭЛЕКТРОННОЙ ПОДПИСЬЮ

Сертификат: 64575127400433833109200328139839306360

Владелец: ФЕДЕРАЛЬНАЯ СЛУЖБА ГОСУДАРСТВЕННОЙ

РЕГИСТРАЦИИ, КАДАСТРА И КАРТОГРАФИИ

Действителен: с 17.05.2022 по 10.08.2023

полное наименование должности

инициалы, фамилия

Земельный участок

вид объекта недвижимости

Лист № 20 раздела 3.2

Всего листов раздела 3.2: 46

Всего разделов: 8

Всего листов выписки: 135

17.01.2023г. № КУВИ-001/2023-8780348

Кадастровый номер:

44:23:000000:520

1	2	3	4	5
1	431614.48	1325817.08	-	5
1	431633.46	1325900.72	-	5
2	431633.5	1325900.92	-	5
3	431633.3	1325900.96	-	5
4	431633.26	1325900.76	-	5
1	431633.46	1325900.72	-	5
1	431408.85	1326481.23	-	5
2	431432.43	1326478.53	-	5
3	431463.02	1326511.04	-	5
4	431459.73	1326576.45	-	5
5	431425.86	1326595.24	-	5
6	431425.69	1326606.37	-	5
7	431463.84	1326627.38	-	5
8	431464.48	1326654.03	-	5
9	431435.53	1326653.3	-	5
10	431421.27	1326635.51	-	5
11	431381.54	1326555.28	-	5
12	431394.36	1326501.99	-	5
1	431408.85	1326481.23	-	5
1	431170.25	1326270.72	-	5
2	431172.78	1326193.69	-	5
3	431147.73	1326137.64	-	5
4	431116.56	1326038.9	-	5
5	431110.56	1325947.98	-	5
6	431090.62	1325888.47	-	5
7	430931.68	1325717.83	-	5
8	430935.94	1325699.33	-	5
9	431001.76	1325735.1	-	5
10	431039.81	1325789.27	-	5



ДОКУМЕНТ ПОДПИСАН
ЭЛЕКТРОННОЙ ПОДПИСЬЮ

Сертификат: 64575127400433833109200328139839306360

Владелец: ФЕДЕРАЛЬНАЯ СЛУЖБА ГОСУДАРСТВЕННОЙ

РЕГИСТРАЦИИ, КАДАСТРА И КАРТОГРАФИИ

Действителен: с 17.05.2022 по 10.08.2023

полное наименование должности

инициалы, фамилия

Земельный участок

вид объекта недвижимости

Лист № 21 раздела 3.2

Всего листов раздела 3.2: 46

Всего разделов: 8

Всего листов выписки: 135

17.01.2023г. № КУВИ-001/2023-8780348

Кадастровый номер:

44:23:000000:520

1	2	3	4	5
11	431097.61	1325821.53	-	5
12	431126.1	1325851.98	-	5
13	431078.17	1325683.12	-	5
14	431034.91	1325687.99	-	5
15	430987.43	1325611.32	-	5
16	430968.55	1325450.11	-	5
17	430929.3	1325404.1	-	5
18	430842.38	1325456.46	-	5
19	430770.84	1325452.23	-	5
20	430752.57	1325482.23	-	5
21	430846.03	1325552.69	-	5
22	430856.68	1325579.88	-	5
23	430843.46	1325630.75	-	5
24	430816.91	1325628.16	-	5
25	430721.66	1325548.55	-	5
26	430627.38	1325462.97	-	5
27	430608.69	1325408.37	-	5
28	430625.16	1325394.28	-	5
29	430682.08	1325420.45	-	5
30	430721.98	1325450.14	-	5
31	430749.62	1325447.39	-	5
32	430720.27	1325420.54	-	5
33	430686.8	1325398.04	-	5
34	430656.93	1325385.29	-	5
35	430626.41	1325383.76	-	5
36	430599.2	1325386.41	-	5
37	430565.44	1325390.01	-	5
38	430537.34	1325374.71	-	5
39	430517.42	1325361.46	-	5



ДОКУМЕНТ ПОДПИСАН
ЭЛЕКТРОННОЙ ПОДПИСЬЮ

Сертификат: 64575127400433833109200328139839306360

Владелец: ФЕДЕРАЛЬНАЯ СЛУЖБА ГОСУДАРСТВЕННОЙ

РЕГИСТРАЦИИ, КАДАСТРА И КАРТОГРАФИИ

Действителен: с 17.05.2022 по 10.08.2023

полное наименование должности

инициалы, фамилия

Земельный участок

вид объекта недвижимости

Лист № 22 раздела 3.2

Всего листов раздела 3.2: 46

Всего разделов: 8

Всего листов выписки: 135

17.01.2023г. № КУВИ-001/2023-8780348

Кадастровый номер:

44:23:000000:520

1	2	3	4	5
40	430487.3	1325354.95	-	5
41	430468.86	1325358.39	-	5
42	430462.26	1325374.86	-	5
43	430453.26	1325392.71	-	5
44	430443.47	1325407.49	-	5
45	430421.93	1325411.08	-	5
46	430411.21	1325419.7	-	5
47	430397.33	1325428.41	-	5
48	430360.36	1325444.57	-	5
49	430400.08	1325470.95	-	5
50	430508.55	1325559.2	-	5
51	430511	1325619.98	-	5
52	430541.68	1325697.1	-	5
53	430604.78	1325752.7	-	5
54	430583.25	1325759.97	-	5
55	430509.08	1325675.52	-	5
56	430484.77	1325628.87	-	5
57	430482.52	1325611.87	-	5
58	430479.58	1325568.22	-	5
59	430447.28	1325539.09	-	5
60	430363.65	1325481.75	-	5
61	430324.26	1325443.68	-	5
62	430274.43	1325437.78	-	5
63	430131.93	1325436.34	-	5
64	430062.98	1325441.76	-	5
65	429989.04	1325434.45	-	5
66	429929.86	1325401.66	-	5
67	429887.05	1325363.56	-	5
68	429917.81	1325414.78	-	5



ДОКУМЕНТ ПОДПИСАН
ЭЛЕКТРОННОЙ ПОДПИСЬЮ

Сертификат: 64575127400433833109200328139839306360

Владелец: ФЕДЕРАЛЬНАЯ СЛУЖБА ГОСУДАРСТВЕННОЙ

РЕГИСТРАЦИИ, КАДАСТРА И КАРТОГРАФИИ

Действителен: с 17.05.2022 по 10.08.2023

полное наименование должности

инициалы, фамилия

Земельный участок

вид объекта недвижимости

Лист № 23 раздела 3.2

Всего листов раздела 3.2: 46

Всего разделов: 8

Всего листов выписки: 135

17.01.2023г. № КУВИ-001/2023-8780348

Кадастровый номер:

44:23:000000:520

1	2	3	4	5
69	429917.81	1325414.81	-	5
70	429942.62	1325668.79	-	5
71	429938.04	1325844.05	-	5
72	429938.29	1325844.04	-	5
73	430249.32	1325823.7	-	5
74	430142.22	1326775.62	-	5
75	430372	1326794.35	-	5
76	430372.3	1326794.37	-	5
77	430191.93	1327251.72	-	5
78	430231.62	1327251.71	-	5
79	430908.17	1327639.77	-	5
80	430955.94	1327634.05	-	5
81	431188.13	1327652.55	-	5
82	431389.35	1327622.73	-	5
83	431535.39	1327585.97	-	5
84	431581.88	1327776.06	-	5
85	431594.59	1327963.84	-	5
86	431585.07	1328147.76	-	5
87	431636.03	1328203.15	-	5
88	431655.25	1328186.02	-	5
89	431699.53	1328120.61	-	5
90	431675.45	1328084.12	-	5
91	431686.47	1328049.98	-	5
92	431712.94	1328018.01	-	5
93	431750.75	1328014.9	-	5
94	431766.45	1327994.77	-	5
95	431760.96	1327938.37	-	5
96	431784.8	1327901.07	-	5
97	431783.14	1327868.95	-	5



ДОКУМЕНТ ПОДПИСАН
ЭЛЕКТРОННОЙ ПОДПИСЬЮ

Сертификат: 64575127400433833109200328139839306360

Владелец: ФЕДЕРАЛЬНАЯ СЛУЖБА ГОСУДАРСТВЕННОЙ

РЕГИСТРАЦИИ, КАДАСТРА И КАРТОГРАФИИ

Действителен: с 17.05.2022 по 10.08.2023

полное наименование должности

инициалы, фамилия

Земельный участок

вид объекта недвижимости

Лист № 24 раздела 3.2

Всего листов раздела 3.2: 46

Всего разделов: 8

Всего листов выписки: 135

17.01.2023г. № КУВИ-001/2023-8780348

Кадастровый номер:

44:23:000000:520

1	2	3	4	5
98	431672.94	1327866.4	-	5
99	431665.52	1327836.38	-	5
100	431683.13	1327803.27	-	5
101	431680.58	1327737.11	-	5
102	431568.99	1327622.8	-	5
103	431538.73	1327561.36	-	5
104	431507.3	1327427.49	-	5
105	431470.81	1327362.71	-	5
106	431424.29	1327359.41	-	5
107	431402.19	1327381.2	-	5
108	431391.01	1327387.76	-	5
109	431340.49	1327360.64	-	5
110	431242.68	1327343.72	-	5
111	431149.43	1327314.94	-	5
112	431141.45	1327360.59	-	5
113	431026.63	1327341.44	-	5
114	431027.91	1327290.88	-	5
115	430960.99	1327273.63	-	5
116	430984.54	1327228.39	-	5
117	431168.05	1327271.99	-	5
118	431167.65	1327264.24	-	5
119	431038.17	1327213.97	-	5
120	430961.12	1327201.12	-	5
121	430960.12	1327181.75	-	5
122	431021.14	1327185.07	-	5
123	431217	1327242.27	-	5
124	431232.56	1327242.76	-	5
125	431229.38	1327231.28	-	5
126	431184.28	1327210.3	-	5



ДОКУМЕНТ ПОДПИСАН
ЭЛЕКТРОННОЙ ПОДПИСЬЮ

Сертификат: 64575127400433833109200328139839306360

Владелец: ФЕДЕРАЛЬНАЯ СЛУЖБА ГОСУДАРСТВЕННОЙ

РЕГИСТРАЦИИ, КАДАСТРА И КАРТОГРАФИИ

Действителен: с 17.05.2022 по 10.08.2023

полное наименование должности

инициалы, фамилия

Земельный участок

вид объекта недвижимости

Лист № 25 раздела 3.2

Всего листов раздела 3.2: 46

Всего разделов: 8

Всего листов выписки: 135

17.01.2023г. № КУВИ-001/2023-8780348

Кадастровый номер:

44:23:000000:520

1	2	3	4	5
127	431007.23	1327166.37	-	5
128	430954.11	1327140.63	-	5
129	430959.24	1327114.48	-	5
130	430997.97	1327112.47	-	5
131	431093.56	1327133.43	-	5
132	431222.42	1327174.15	-	5
133	431412.54	1327239.54	-	5
134	431416.51	1327215.99	-	5
135	431382.1	1327177.57	-	5
136	431384.35	1327170.97	-	5
137	431459.21	1327189.14	-	5
138	431467.75	1327153.69	-	5
139	431318.19	1327095.28	-	5
140	431230.49	1327054.42	-	5
141	431203.71	1327013.01	-	5
142	430993.82	1327022.01	-	5
143	430933.76	1327016.02	-	5
144	430932.75	1326996.59	-	5
145	430941.91	1326972.73	-	5
146	431102.49	1326963.14	-	5
147	431192.48	1326970.18	-	5
148	431199.83	1326911.34	-	5
149	431249.24	1326862.03	-	5
150	431248.93	1326830.87	-	5
151	431197.96	1326799.73	-	5
152	431162.18	1326785.99	-	5
153	431166.29	1326764.99	-	5
154	431429.14	1326824.15	-	5
155	431455.95	1326814.97	-	5



ДОКУМЕНТ ПОДПИСАН
ЭЛЕКТРОННОЙ ПОДПИСЬЮ

Сертификат: 64575127400433833109200328139839306360

Владелец: ФЕДЕРАЛЬНАЯ СЛУЖБА ГОСУДАРСТВЕННОЙ

РЕГИСТРАЦИИ, КАДАСТРА И КАРТОГРАФИИ

Действителен: с 17.05.2022 по 10.08.2023

полное наименование должности

инициалы, фамилия

Земельный участок

вид объекта недвижимости

Лист № 26 раздела 3.2

Всего листов раздела 3.2: 46

Всего разделов: 8

Всего листов выписки: 135

17.01.2023г. № КУВИ-001/2023-8780348

Кадастровый номер:

44:23:000000:520

1	2	3	4	5
156	431475.67	1326794.47	-	5
157	431437.46	1326683.43	-	5
158	431380.81	1326592.2	-	5
159	431327.97	1326576.72	-	5
160	431316.92	1326564.28	-	5
161	431320	1326548.5	-	5
162	431370.23	1326513.38	-	5
163	431364.44	1326426.5	-	5
164	431289.77	1326315.86	-	5
165	431188.15	1326289.35	-	5
1	431170.25	1326270.72	-	5
1	430818.33	1325650.58	-	5
2	430814.95	1325715.24	-	5
3	430816.86	1325725.77	-	5
4	430815.84	1325818.45	-	5
5	430728.61	1325818.19	-	5
6	430716.57	1325835.85	-	5
7	430722.53	1325885.28	-	5
8	430710.21	1326016.07	-	5
9	430653.09	1326018.34	-	5
10	430652.24	1325817.37	-	5
11	430662.54	1325673.74	-	5
12	430787.11	1325644.81	-	5
1	430818.33	1325650.58	-	5
1	431681.22	1328041.75	-	5
2	431681.27	1328041.94	-	5
3	431681.08	1328042	-	5
4	431681.03	1328041.8	-	5
1	431681.22	1328041.75	-	5



ДОКУМЕНТ ПОДПИСАН
ЭЛЕКТРОННОЙ ПОДПИСЬЮ

Сертификат: 64575127400433833109200328139839306360

Владелец: ФЕДЕРАЛЬНАЯ СЛУЖБА ГОСУДАРСТВЕННОЙ

РЕГИСТРАЦИИ, КАДАСТРА И КАРТОГРАФИИ

Действителен: с 17.05.2022 по 10.08.2023

полное наименование должности

инициалы, фамилия

Земельный участок

вид объекта недвижимости

Лист № 27 раздела 3.2

Всего листов раздела 3.2: 46

Всего разделов: 8

Всего листов выписки: 135

17.01.2023г. № КУВИ-001/2023-8780348

Кадастровый номер:

44:23:000000:520

1	2	3	4	5
1	431629.96	1328056.17	-	5
2	431630.02	1328056.36	-	5
3	431629.82	1328056.41	-	5
4	431629.77	1328056.22	-	5
1	431629.96	1328056.17	-	5
1	431819.92	1327555.73	-	5
2	431811.47	1327592.87	-	5
3	431601.01	1327626.88	-	5
4	431584.56	1327617.36	-	5
5	431588.14	1327594.04	-	5
6	431616.46	1327586.19	-	5
1	431819.92	1327555.73	-	5
1	431811.61	1327766.05	-	5
2	431812.08	1327800.67	-	5
3	431702.42	1327797.08	-	5
4	431694.22	1327786.93	-	5
5	431696.12	1327777.57	-	5
6	431708.53	1327772.17	-	5
7	431734.98	1327777.42	-	5
8	431797.73	1327768.62	-	5
1	431811.61	1327766.05	-	5
1	432160.04	1330121.13	-	5
2	432103.72	1330100.19	-	5
3	432053.02	1330066.4	-	5
4	432005.58	1330071.37	-	5
5	431969.7	1330105.86	-	5
6	431930.71	1330153.06	-	5
7	431851.97	1330159.64	-	5
8	431809.21	1330230.89	-	5



ДОКУМЕНТ ПОДПИСАН
ЭЛЕКТРОННОЙ ПОДПИСЬЮ

Сертификат: 64575127400433833109200328139839306360

Владелец: ФЕДЕРАЛЬНАЯ СЛУЖБА ГОСУДАРСТВЕННОЙ

РЕГИСТРАЦИИ, КАДАСТРА И КАРТОГРАФИИ

Действителен: с 17.05.2022 по 10.08.2023

полное наименование должности

инициалы, фамилия

Земельный участок

вид объекта недвижимости

Лист № 28 раздела 3.2

Всего листов раздела 3.2: 46

Всего разделов: 8

Всего листов выписки: 135

17.01.2023г. № КУВИ-001/2023-8780348

Кадастровый номер:

44:23:000000:520

1	2	3	4	5
9	431783.56	1330244.77	-	5
10	431742.92	1330235.57	-	5
11	431735.3	1330209.61	-	5
12	431745.23	1330158.88	-	5
13	431798.79	1330102.14	-	5
14	431798.83	1330054.43	-	5
15	431818	1329988.17	-	5
16	432009.7	1329668.96	-	5
17	431996.13	1329649.55	-	5
18	431951.02	1329700.9	-	5
19	431887.63	1329690.35	-	5
20	431858.71	1329714.47	-	5
21	431796.97	1329833.3	-	5
22	431775.51	1329855.78	-	5
23	431758.5	1329842.83	-	5
24	431755.91	1329792.69	-	5
25	431681.91	1329771.37	-	5
26	431654.48	1329751.42	-	5
27	431613.57	1329762.33	-	5
28	431579.99	1329891.02	-	5
29	431557.67	1329889.56	-	5
30	431544.55	1329888.71	-	5
31	431462.03	1329899.27	-	5
32	431449.26	1329920.06	-	5
33	431427.99	1329922.42	-	5
34	431397.41	1329915.19	-	5
35	431361.4	1329924.6	-	5
36	431310.47	1330059.38	-	5
37	431295.77	1330091.61	-	5



ДОКУМЕНТ ПОДПИСАН
ЭЛЕКТРОННОЙ ПОДПИСЬЮ

Сертификат: 64575127400433833109200328139839306360

Владелец: ФЕДЕРАЛЬНАЯ СЛУЖБА ГОСУДАРСТВЕННОЙ

РЕГИСТРАЦИИ, КАДАСТРА И КАРТОГРАФИИ

Действителен: с 17.05.2022 по 10.08.2023

полное наименование должности

инициалы, фамилия

Земельный участок

вид объекта недвижимости

Лист № 29 раздела 3.2

Всего листов раздела 3.2: 46

Всего разделов: 8

Всего листов выписки: 135

17.01.2023г. № КУВИ-001/2023-8780348

Кадастровый номер:

44:23:000000:520

1	2	3	4	5
38	431290.12	1330128.4	-	5
39	431280.08	1330128.92	-	5
40	431262.18	1330123.55	-	5
41	431226.04	1330130.45	-	5
42	431197	1330177.26	-	5
43	431173.94	1330198.12	-	5
44	430948.23	1330146.77	-	5
45	430854.36	1330120.94	-	5
46	430783.85	1330101.53	-	5
47	430747.39	1330048.13	-	5
48	430731.87	1330014.02	-	5
49	430737.1	1329984.37	-	5
50	430762.7	1329983.04	-	5
51	430775.63	1329984.94	-	5
52	430780.33	1330001.38	-	5
53	430786.22	1330040.87	-	5
54	430824.73	1330065.83	-	5
55	430859.88	1330075.56	-	5
56	430883.34	1330057.66	-	5
57	430913.62	1330022.73	-	5
58	430930.84	1329983.34	-	5
59	430937.26	1329958.62	-	5
60	430808.39	1329898.55	-	5
61	430819.03	1329831.26	-	5
62	430798.7	1329810.49	-	5
63	430789.57	1329782.73	-	5
64	430810.73	1329770.09	-	5
65	430833.22	1329783.04	-	5
66	430869.37	1329811.97	-	5



ДОКУМЕНТ ПОДПИСАН
ЭЛЕКТРОННОЙ ПОДПИСЬЮ

Сертификат: 64575127400433833109200328139839306360

Владелец: ФЕДЕРАЛЬНАЯ СЛУЖБА ГОСУДАРСТВЕННОЙ

РЕГИСТРАЦИИ, КАДАСТРА И КАРТОГРАФИИ

Действителен: с 17.05.2022 по 10.08.2023

полное наименование должности

инициалы, фамилия

Земельный участок

вид объекта недвижимости

Лист № 30 раздела 3.2

Всего листов раздела 3.2: 46

Всего разделов: 8

Всего листов выписки: 135

17.01.2023г. № КУВИ-001/2023-8780348

Кадастровый номер:

44:23:000000:520

1	2	3	4	5
67	430905.67	1329819.08	-	5
68	430934.51	1329806.04	-	5
69	430964.66	1329768.55	-	5
70	430979.71	1329736.97	-	5
71	431103.67	1329799.48	-	5
72	431184.11	1329764.48	-	5
73	431120.31	1329671.41	-	5
74	431158.56	1329591.04	-	5
75	431149.57	1329541.39	-	5
76	431104.38	1329537.3	-	5
77	431088.23	1329572.83	-	5
78	431082.01	1329651.54	-	5
79	431067.1	1329661.31	-	5
80	431046.19	1329654.68	-	5
81	430913.55	1329549.73	-	5
82	430894.39	1329552.01	-	5
83	430883.72	1329569.26	-	5
84	430865.31	1329561.22	-	5
85	430870.95	1329521.09	-	5
86	430885.07	1329495.95	-	5
87	430912.05	1329495.84	-	5
88	430962.41	1329525.36	-	5
89	431001.81	1329516.9	-	5
90	431071.06	1329464.49	-	5
91	431090.18	1329436.51	-	5
92	431104.77	1329345.81	-	5
93	431080.66	1329302.07	-	5
94	431017.17	1329316.92	-	5
95	430979.32	1329330.44	-	5



ДОКУМЕНТ ПОДПИСАН
ЭЛЕКТРОННОЙ ПОДПИСЬЮ

Сертификат: 64575127400433833109200328139839306360

Владелец: ФЕДЕРАЛЬНАЯ СЛУЖБА ГОСУДАРСТВЕННОЙ

РЕГИСТРАЦИИ, КАДАСТРА И КАРТОГРАФИИ

Действителен: с 17.05.2022 по 10.08.2023

полное наименование должности

инициалы, фамилия

Земельный участок

вид объекта недвижимости

Лист № 31 раздела 3.2

Всего листов раздела 3.2: 46

Всего разделов: 8

Всего листов выписки: 135

17.01.2023г. № КУВИ-001/2023-8780348

Кадастровый номер:

44:23:000000:520

1	2	3	4	5
96	430951.17	1329357.6	-	5
97	430846.05	1329312.91	-	5
98	430847.93	1329291.34	-	5
99	430959.11	1329278.03	-	5
100	430963.69	1329271.44	-	5
101	430965.06	1329246.55	-	5
102	430953.63	1329197.85	-	5
103	430988.42	1329157.6	-	5
104	430974.03	1329102.97	-	5
105	431002.67	1329066.36	-	5
106	431003.85	1329039.28	-	5
107	430972.54	1329006.16	-	5
108	430982.23	1328969.63	-	5
109	430907.83	1328874.39	-	5
110	430941.98	1328833.52	-	5
111	430973.81	1328810.36	-	5
112	431023.99	1328773.85	-	5
113	431135	1328707.11	-	5
114	432794.4	1329968.64	-	5
115	432727.97	1330001.61	-	5
116	432707.94	1330004.19	-	5
117	432689.14	1330000.51	-	5
118	432642.72	1330002.91	-	5
119	432619.48	1330005.23	-	5
120	432606.96	1330003.29	-	5
121	432591.12	1330007.21	-	5
122	432578.15	1330016.68	-	5
123	432565.07	1330024.09	-	5
124	432551.67	1330035.13	-	5



ДОКУМЕНТ ПОДПИСАН
ЭЛЕКТРОННОЙ ПОДПИСЬЮ

Сертификат: 64575127400433833109200328139839306360

Владелец: ФЕДЕРАЛЬНАЯ СЛУЖБА ГОСУДАРСТВЕННОЙ

РЕГИСТРАЦИИ, КАДАСТРА И КАРТОГРАФИИ

Действителен: с 17.05.2022 по 10.08.2023

полное наименование должности

инициалы, фамилия

Земельный участок

вид объекта недвижимости

Лист № 32 раздела 3.2

Всего листов раздела 3.2: 46

Всего разделов: 8

Всего листов выписки: 135

17.01.2023г. № КУВИ-001/2023-8780348

Кадастровый номер:

44:23:000000:520

1	2	3	4	5
125	432532.56	1330045.95	-	5
126	432512.24	1330073.4	-	5
127	432506.97	1330101.62	-	5
128	432495.82	1330116.17	-	5
129	432477.48	1330121.78	-	5
130	432451.68	1330133.46	-	5
131	432428.88	1330142.92	-	5
132	432415.99	1330153.94	-	5
133	432400.25	1330169.76	-	5
134	432387.08	1330195.29	-	5
135	432375.2	1330205.56	-	5
136	432352.26	1330212.97	-	5
137	432343.51	1330234.15	-	5
138	432341.15	1330258.63	-	5
139	432325.66	1330299.85	-	5
140	432314.44	1330333.6	-	5
141	432303.04	1330363.73	-	5
142	432278.49	1330380.03	-	5
143	432254.82	1330413.39	-	5
144	432218.82	1330412	-	5
145	432232.11	1330390.75	-	5
146	432268.3	1330342.47	-	5
147	432266.85	1330299.18	-	5
148	432252.32	1330287.55	-	5
149	432130.83	1330211.76	-	5
150	432164.59	1330184.91	-	5
151	432204.78	1330185.34	-	5
152	432256.56	1330191.46	-	5
153	432252.03	1330176.63	-	5



ДОКУМЕНТ ПОДПИСАН
ЭЛЕКТРОННОЙ ПОДПИСЬЮ

Сертификат: 64575127400433833109200328139839306360

Владелец: ФЕДЕРАЛЬНАЯ СЛУЖБА ГОСУДАРСТВЕННОЙ

РЕГИСТРАЦИИ, КАДАСТРА И КАРТОГРАФИИ

Действителен: с 17.05.2022 по 10.08.2023

полное наименование должности

инициалы, фамилия

Земельный участок

вид объекта недвижимости

Лист № 33 раздела 3.2

Всего листов раздела 3.2: 46

Всего разделов: 8

Всего листов выписки: 135

17.01.2023г. № КУВИ-001/2023-8780348

Кадастровый номер:

44:23:000000:520

1	2	3	4	5
154	432201.72	1330150.35	-	5
155	432164.37	1330132.2	-	5
1	432160.04	1330121.13	-	5
1	431658.82	1330454.81	-	5
2	431629.68	1330473.89	-	5
3	431658.01	1330536.45	-	5
4	431713.23	1330463.3	-	5
1	431658.82	1330454.81	-	5
1	431621.35	1330133.49	-	5
2	431624.11	1330145.99	-	5
3	431613.72	1330157.06	-	5
4	431582.58	1330158.25	-	5
5	431577.86	1330172.82	-	5
6	431572.85	1330198.38	-	5
7	431554.11	1330194.72	-	5
8	431543.1	1330161.14	-	5
9	431526.26	1330145.14	-	5
10	431499.07	1330141.06	-	5
11	431497.64	1330129.76	-	5
12	431535.12	1330129.08	-	5
13	431581	1330127.56	-	5
14	431605.98	1330129.64	-	5
1	431621.35	1330133.49	-	5
1	431425.67	1330159.76	-	5
2	431451.59	1330179.92	-	5
3	431472.45	1330183.9	-	5
4	431486.31	1330174.75	-	5
5	431487.79	1330154.44	-	5
6	431474.38	1330131.53	-	5



ДОКУМЕНТ ПОДПИСАН
ЭЛЕКТРОННОЙ ПОДПИСЬЮ

Сертификат: 64575127400433833109200328139839306360

Владелец: ФЕДЕРАЛЬНАЯ СЛУЖБА ГОСУДАРСТВЕННОЙ

РЕГИСТРАЦИИ, КАДАСТРА И КАРТОГРАФИИ

Действителен: с 17.05.2022 по 10.08.2023

полное наименование должности

инициалы, фамилия

Земельный участок

вид объекта недвижимости

Лист № 34 раздела 3.2

Всего листов раздела 3.2: 46

Всего разделов: 8

Всего листов выписки: 135

17.01.2023г. № КУВИ-001/2023-8780348

Кадастровый номер:

44:23:000000:520

1	2	3	4	5
7	431427.1	1330122.17	-	5
8	431406.17	1330141.38	-	5
1	431425.67	1330159.76	-	5
1	431373.79	1330331.83	-	5
2	431325.48	1330345.73	-	5
3	431269.37	1330372.3	-	5
4	431215.24	1330412.72	-	5
5	431208.22	1330399.56	-	5
6	431320.29	1330228.92	-	5
7	431329.14	1330236.49	-	5
8	431311.36	1330268.69	-	5
9	431321.13	1330277.91	-	5
10	431342.37	1330271.74	-	5
11	431365.34	1330241.81	-	5
12	431377.5	1330239.91	-	5
13	431391.36	1330262.87	-	5
1	431373.79	1330331.83	-	5
1	430801.79	1330127.82	-	5
2	431001.69	1330173.16	-	5
3	431167.22	1330210.71	-	5
4	431095.65	1330315.36	-	5
5	431102.18	1330344.04	-	5
6	431075.26	1330384.55	-	5
7	431070.26	1330410.05	-	5
8	431072.5	1330428.86	-	5
9	431046.16	1330407.51	-	5
10	431018.86	1330416.49	-	5
11	430919.36	1330379.23	-	5
12	430894.14	1330307.98	-	5



ДОКУМЕНТ ПОДПИСАН
ЭЛЕКТРОННОЙ ПОДПИСЬЮ

Сертификат: 64575127400433833109200328139839306360

Владелец: ФЕДЕРАЛЬНАЯ СЛУЖБА ГОСУДАРСТВЕННОЙ

РЕГИСТРАЦИИ, КАДАСТРА И КАРТОГРАФИИ

Действителен: с 17.05.2022 по 10.08.2023

полное наименование должности

инициалы, фамилия

Земельный участок

вид объекта недвижимости

Лист № 35 раздела 3.2

Всего листов раздела 3.2: 46

Всего разделов: 8

Всего листов выписки: 135

17.01.2023г. № КУВИ-001/2023-8780348

Кадастровый номер:

44:23:000000:520

1	2	3	4	5
13	430818.74	1330152.63	-	5
1	430801.79	1330127.82	-	5
1	428223.73	1328232.62	-	5
2	428184.49	1327927.34	-	5
3	428162.66	1327918.88	-	5
4	428028.46	1327859.67	-	5
5	427884.93	1327796.38	-	5
6	427834.61	1327771.16	-	5
7	427746.21	1327762.03	-	5
8	427658.37	1327741.45	-	5
9	427557.43	1327688.43	-	5
10	427509.88	1327652.06	-	5
11	427450.06	1327621.58	-	5
12	427427.45	1327594.13	-	5
13	427404.4	1327556.48	-	5
14	427393.53	1327531.77	-	5
15	427354.05	1327562.75	-	5
16	427333.37	1327593.51	-	5
17	427289.5	1327608.76	-	5
18	427282.65	1327637.25	-	5
19	427265.49	1327677.24	-	5
20	427259	1327719.81	-	5
21	427273.62	1327756.08	-	5
22	427195.95	1327744.92	-	5
23	427188.19	1327665.2	-	5
24	427097.37	1327656.31	-	5
25	427089.25	1327658.52	-	5
26	427043.66	1327660.87	-	5
27	427004.8	1327674	-	5



ДОКУМЕНТ ПОДПИСАН
ЭЛЕКТРОННОЙ ПОДПИСЬЮ

Сертификат: 64575127400433833109200328139839306360

Владелец: ФЕДЕРАЛЬНАЯ СЛУЖБА ГОСУДАРСТВЕННОЙ

РЕГИСТРАЦИИ, КАДАСТРА И КАРТОГРАФИИ

Действителен: с 17.05.2022 по 10.08.2023

полное наименование должности

инициалы, фамилия

Земельный участок

вид объекта недвижимости

Лист № 36 раздела 3.2

Всего листов раздела 3.2: 46

Всего разделов: 8

Всего листов выписки: 135

17.01.2023г. № КУВИ-001/2023-8780348

Кадастровый номер:

44:23:000000:520

1	2	3	4	5
28	426945.98	1327683.21	-	5
29	426871.26	1327695.72	-	5
30	426755.7	1327749.88	-	5
31	426729.84	1327758.89	-	5
32	426700.01	1327754.95	-	5
33	426678.14	1327745.66	-	5
34	426595.74	1327753.75	-	5
35	426488.64	1327755.25	-	5
36	426388.03	1327796.22	-	5
37	426395.19	1328023.06	-	5
38	426475.66	1328206.35	-	5
39	426522.11	1328204.73	-	5
40	426575.33	1328198.88	-	5
41	426652.41	1328205.45	-	5
42	426785.01	1328250.54	-	5
43	426838.48	1328264.22	-	5
44	426905.72	1328301.23	-	5
45	426960.57	1328354.39	-	5
46	426979.22	1328368.08	-	5
47	427020.18	1328379.31	-	5
48	427057.54	1328410.04	-	5
49	427102.05	1328456.05	-	5
50	427188.06	1328512.95	-	5
51	427217.63	1328522.64	-	5
52	427318.13	1328558.07	-	5
53	427388.16	1328587.16	-	5
54	427481.45	1328641.31	-	5
55	427692.38	1328720.65	-	5
56	427740.72	1328734.54	-	5



ДОКУМЕНТ ПОДПИСАН
ЭЛЕКТРОННОЙ ПОДПИСЬЮ

Сертификат: 64575127400433833109200328139839306360

Владелец: ФЕДЕРАЛЬНАЯ СЛУЖБА ГОСУДАРСТВЕННОЙ

РЕГИСТРАЦИИ, КАДАСТРА И КАРТОГРАФИИ

Действителен: с 17.05.2022 по 10.08.2023

полное наименование должности

инициалы, фамилия

Земельный участок

вид объекта недвижимости

Лист № 37 раздела 3.2

Всего листов раздела 3.2: 46

Всего разделов: 8

Всего листов выписки: 135

17.01.2023г. № КУВИ-001/2023-8780348

Кадастровый номер:

44:23:000000:520

1	2	3	4	5
57	427928.16	1328791.33	-	5
58	427998.66	1328807.41	-	5
59	428064.73	1328816.52	-	5
60	428048.44	1328773.73	-	5
61	428047.93	1328772.39	-	5
62	428127.39	1328740.72	-	5
63	428235.35	1328589.4	-	5
64	428234.76	1328548.9	-	5
65	428258.2	1328522.91	-	5
66	428165.86	1328311.73	-	5
1	428223.73	1328232.62	-	5
1	427148.03	1328082.51	-	5
2	427123.97	1328078.37	-	5
3	427108.72	1328066.09	-	5
4	427089.73	1328040.92	-	5
5	427071.78	1327991.09	-	5
6	427091.21	1327980.08	-	5
7	427142.09	1327997.45	-	5
8	427143.4	1327978.16	-	5
9	427075.55	1327930.13	-	5
10	427058.7	1327901.78	-	5
11	427080.61	1327879.11	-	5
12	427100.2	1327901.17	-	5
13	427123.92	1327883.8	-	5
14	427144.47	1327879.66	-	5
15	427161.9	1327889.53	-	5
16	427179.95	1327926.28	-	5
17	427189.88	1327969.6	-	5
18	427157.12	1327990.52	-	5



ДОКУМЕНТ ПОДПИСАН
ЭЛЕКТРОННОЙ ПОДПИСЬЮ

Сертификат: 64575127400433833109200328139839306360

Владелец: ФЕДЕРАЛЬНАЯ СЛУЖБА ГОСУДАРСТВЕННОЙ

РЕГИСТРАЦИИ, КАДАСТРА И КАРТОГРАФИИ

Действителен: с 17.05.2022 по 10.08.2023

полное наименование должности

инициалы, фамилия

Земельный участок

вид объекта недвижимости

Лист № 38 раздела 3.2

Всего листов раздела 3.2: 46

Всего разделов: 8

Всего листов выписки: 135

17.01.2023г. № КУВИ-001/2023-8780348

Кадастровый номер:

44:23:000000:520

1	2	3	4	5
19	427154	1328004.53	-	5
20	427177.73	1328047.14	-	5
21	427169.24	1328061.42	-	5
1	427148.03	1328082.51	-	5
1	428003.29	1328723.18	-	5
2	427965.62	1328696	-	5
3	427954.66	1328679.32	-	5
4	427958.13	1328666.06	-	5
5	427975.42	1328666.95	-	5
6	427997.34	1328677.12	-	5
7	428024.01	1328687.03	-	5
8	428050.82	1328688.03	-	5
9	428064.36	1328685.54	-	5
10	428095.2	1328707.14	-	5
11	428094.72	1328720.83	-	5
12	428075.36	1328737.29	-	5
13	428039.72	1328737.94	-	5
1	428003.29	1328723.18	-	5
1	431101.74	1332885.66	-	5
2	431227.39	1332830.89	-	5
3	431241.08	1332861.07	-	5
4	431132.85	1332924.27	-	5
1	431101.74	1332885.66	-	5
1	429925.6	1333297.52	-	5
2	429909.78	1333287.89	-	5
3	429909.39	1333239.88	-	5
4	429890.61	1333119.02	-	5
5	429871.68	1333008.61	-	5
6	429857.72	1333007.94	-	5



ДОКУМЕНТ ПОДПИСАН
ЭЛЕКТРОННОЙ ПОДПИСЬЮ

Сертификат: 64575127400433833109200328139839306360

Владелец: ФЕДЕРАЛЬНАЯ СЛУЖБА ГОСУДАРСТВЕННОЙ

РЕГИСТРАЦИИ, КАДАСТРА И КАРТОГРАФИИ

Действителен: с 17.05.2022 по 10.08.2023

полное наименование должности

инициалы, фамилия

Земельный участок

вид объекта недвижимости

Лист № 39 раздела 3.2

Всего листов раздела 3.2: 46

Всего разделов: 8

Всего листов выписки: 135

17.01.2023г. № КУВИ-001/2023-8780348

Кадастровый номер:

44:23:000000:520

1	2	3	4	5
7	429855.82	1333159.8	-	5
8	429823.98	1333285.62	-	5
9	429785.22	1333329.34	-	5
10	429758.35	1333334.21	-	5
11	429661.33	1333326.71	-	5
12	429657.21	1333246.96	-	5
13	429626.51	1333245.99	-	5
14	429623.44	1333213.51	-	5
15	429590.09	1333213.15	-	5
16	429575.3	1333209.06	-	5
17	429570.8	1333189.15	-	5
18	429594.4	1333076.9	-	5
19	429601.84	1332902.86	-	5
20	429544.14	1332901.68	-	5
21	429542.47	1332976.75	-	5
22	429449.53	1332979.72	-	5
23	429437.42	1332892.98	-	5
24	429420.61	1332889.68	-	5
25	429407.42	1332902.85	-	5
26	429389.36	1332942.61	-	5
27	429300.39	1332966.19	-	5
28	429282.82	1333055.05	-	5
29	429271.93	1333169.34	-	5
30	429267.84	1333206.29	-	5
31	429245.59	1333211.66	-	5
32	429235.16	1333186.86	-	5
33	429223.16	1333183.52	-	5
34	429217.55	1333213.82	-	5
35	429210.87	1333234.58	-	5



ДОКУМЕНТ ПОДПИСАН
ЭЛЕКТРОННОЙ ПОДПИСЬЮ

Сертификат: 64575127400433833109200328139839306360

Владелец: ФЕДЕРАЛЬНАЯ СЛУЖБА ГОСУДАРСТВЕННОЙ

РЕГИСТРАЦИИ, КАДАСТРА И КАРТОГРАФИИ

Действителен: с 17.05.2022 по 10.08.2023

полное наименование должности

инициалы, фамилия

Земельный участок

вид объекта недвижимости

Лист № 40 раздела 3.2

Всего листов раздела 3.2: 46

Всего разделов: 8

Всего листов выписки: 135

17.01.2023г. № КУВИ-001/2023-8780348

Кадастровый номер:

44:23:000000:520

1	2	3	4	5
36	429187.16	1333225.24	-	5
37	429187.65	1333193.9	-	5
38	429215.79	1333019.52	-	5
39	429258.7	1333020.07	-	5
40	429258.82	1332968.88	-	5
41	429194.31	1332927.43	-	5
42	429139.58	1332943.35	-	5
43	428881.41	1333019.2	-	5
44	429014.27	1333169.8	-	5
45	429012.42	1333189.28	-	5
46	429005.11	1333203.76	-	5
47	429029.27	1333228.14	-	5
48	429037.76	1333244.57	-	5
49	429025.09	1333270.96	-	5
50	428928.26	1333380.35	-	5
51	428912.67	1333390.56	-	5
52	428876.97	1333376.54	-	5
53	428809.19	1333310.95	-	5
54	428715.31	1333207.8	-	5
55	428701.57	1333214.55	-	5
56	428749.22	1333279.84	-	5
57	428768.4	1333326.47	-	5
58	428754.67	1333359.38	-	5
59	428722.1	1333326.18	-	5
60	428694.69	1333276.87	-	5
61	428644.84	1333154.84	-	5
62	428628.91	1333157.67	-	5
63	428657.82	1333224.51	-	5
64	428694.35	1333324.21	-	5



ДОКУМЕНТ ПОДПИСАН
ЭЛЕКТРОННОЙ ПОДПИСЬЮ

Сертификат: 64575127400433833109200328139839306360

Владелец: ФЕДЕРАЛЬНАЯ СЛУЖБА ГОСУДАРСТВЕННОЙ

РЕГИСТРАЦИИ, КАДАСТРА И КАРТОГРАФИИ

Действителен: с 17.05.2022 по 10.08.2023

полное наименование должности

инициалы, фамилия

Земельный участок

вид объекта недвижимости

Лист № 41 раздела 3.2

Всего листов раздела 3.2: 46

Всего разделов: 8

Всего листов выписки: 135

17.01.2023г. № КУВИ-001/2023-8780348

Кадастровый номер:

44:23:000000:520

1	2	3	4	5
65	428717.09	1333386.25	-	5
66	428713.74	1333398.32	-	5
67	428740.24	1333436.7	-	5
68	428749.68	1333475.44	-	5
69	428750.84	1333524.09	-	5
70	428698.71	1333601.88	-	5
71	428705.88	1333636.01	-	5
72	428714.18	1333652.49	-	5
73	428742.16	1333722.75	-	5
74	428771.44	1333851.81	-	5
75	428808.02	1333954.32	-	5
76	429014.19	1333831.78	-	5
77	429002.44	1333622.24	-	5
78	428903.67	1333456.26	-	5
79	428933.88	1333391.04	-	5
80	429074.8	1333361.42	-	5
81	429387.54	1333457.3	-	5
82	429453.07	1333476.45	-	5
83	429619.7	1333498.01	-	5
84	429684.89	1333491.83	-	5
85	429742.2	1333459.85	-	5
86	429821.32	1333433.3	-	5
87	430002.69	1333424.22	-	5
88	430080.11	1333378.93	-	5
89	430038.76	1333214.06	-	5
90	430174.2	1333240.53	-	5
91	430403.4	1333248.25	-	5
92	430660.85	1333359.93	-	5
93	431288.39	1333425.45	-	5



ДОКУМЕНТ ПОДПИСАН
ЭЛЕКТРОННОЙ ПОДПИСЬЮ

Сертификат: 64575127400433833109200328139839306360

Владелец: ФЕДЕРАЛЬНАЯ СЛУЖБА ГОСУДАРСТВЕННОЙ

РЕГИСТРАЦИИ, КАДАСТРА И КАРТОГРАФИИ

Действителен: с 17.05.2022 по 10.08.2023

полное наименование должности

инициалы, фамилия

Земельный участок

вид объекта недвижимости

Лист № 42 раздела 3.2

Всего листов раздела 3.2: 46

Всего разделов: 8

Всего листов выписки: 135

17.01.2023г. № КУВИ-001/2023-8780348

Кадастровый номер:

44:23:000000:520

1	2	3	4	5
94	431284.96	1333284.01	-	5
95	431286.7	1333234.74	-	5
96	431300.98	1333117.95	-	5
97	431309.8	1333007.97	-	5
98	431300.31	1332994.2	-	5
99	431242.86	1332961.68	-	5
100	431157.02	1332982.77	-	5
101	431125.96	1332942.36	-	5
102	431094.32	1332946.9	-	5
103	431087.99	1332964.61	-	5
104	431072.24	1332969.31	-	5
105	430877.03	1333041.61	-	5
106	430867.59	1332942.99	-	5
107	430824.69	1332938.7	-	5
108	430795.23	1332886.68	-	5
109	430793.74	1332857.82	-	5
110	430822.95	1332841.46	-	5
111	431078.11	1332732.3	-	5
112	431198.69	1332674.03	-	5
113	431189.25	1332659.34	-	5
114	430815.82	1332817.4	-	5
115	430751.5	1332831.57	-	5
116	430739.46	1332808.34	-	5
117	430733.57	1332778.29	-	5
118	430718.36	1332735.71	-	5
119	430717.56	1332689.64	-	5
120	430675.16	1332696.94	-	5
121	430634.44	1332692.67	-	5
122	430556.76	1332684.53	-	5



ДОКУМЕНТ ПОДПИСАН
ЭЛЕКТРОННОЙ ПОДПИСЬЮ

Сертификат: 64575127400433833109200328139839306360

Владелец: ФЕДЕРАЛЬНАЯ СЛУЖБА ГОСУДАРСТВЕННОЙ

РЕГИСТРАЦИИ, КАДАСТРА И КАРТОГРАФИИ

Действителен: с 17.05.2022 по 10.08.2023

полное наименование должности

инициалы, фамилия

Земельный участок

вид объекта недвижимости

Лист № 43 раздела 3.2

Всего листов раздела 3.2: 46

Всего разделов: 8

Всего листов выписки: 135

17.01.2023г. № КУВИ-001/2023-8780348

Кадастровый номер:

44:23:000000:520

1	2	3	4	5
123	430558.81	1332697.94	-	5
124	430577.15	1332717.91	-	5
125	430605.71	1332737.85	-	5
126	430624.28	1332750.81	-	5
127	430645.69	1332802.34	-	5
128	430650.2	1332833.83	-	5
129	430584.23	1332841.84	-	5
130	430587.77	1332854.62	-	5
131	430630.58	1332874.74	-	5
132	430632	1332888.34	-	5
133	430613.06	1332946.14	-	5
134	430595.65	1332993.2	-	5
135	430565.44	1333007.73	-	5
136	430405.99	1333015.97	-	5
137	430402.53	1333032.71	-	5
138	430447.27	1333048.4	-	5
139	430482.35	1333086.2	-	5
140	430442.52	1333163.64	-	5
141	430421.99	1333197.1	-	5
142	430402.48	1333213.57	-	5
143	430352.96	1333201.64	-	5
144	430302.59	1333184.28	-	5
145	430297.53	1333156.27	-	5
146	430306.12	1333124.89	-	5
147	430348.41	1333053.97	-	5
148	430415.27	1332918.79	-	5
149	430479.8	1332804.56	-	5
150	430434.76	1332781.32	-	5
151	430388.41	1332772.24	-	5



ДОКУМЕНТ ПОДПИСАН
ЭЛЕКТРОННОЙ ПОДПИСЬЮ

Сертификат: 64575127400433833109200328139839306360

Владелец: ФЕДЕРАЛЬНАЯ СЛУЖБА ГОСУДАРСТВЕННОЙ

РЕГИСТРАЦИИ, КАДАСТРА И КАРТОГРАФИИ

Действителен: с 17.05.2022 по 10.08.2023

полное наименование должности

инициалы, фамилия

Земельный участок

вид объекта недвижимости

Лист № 44 раздела 3.2

Всего листов раздела 3.2: 46

Всего разделов: 8

Всего листов выписки: 135

17.01.2023г. № КУВИ-001/2023-8780348

Кадастровый номер:

44:23:000000:520

1	2	3	4	5
152	430353.18	1332784.1	-	5
153	430338.9	1332799.18	-	5
154	430342.96	1332808.29	-	5
155	430368.99	1332812.68	-	5
156	430405.08	1332803.64	-	5
157	430415.61	1332813.13	-	5
158	430389.8	1332854.61	-	5
159	430367.72	1332909.51	-	5
160	430394.31	1332914.7	-	5
161	430397.21	1332928.79	-	5
162	430384.97	1332941.6	-	5
163	430351.93	1332940.44	-	5
164	430335.16	1332976.44	-	5
165	430310.47	1332986.64	-	5
166	430316.91	1333042.15	-	5
167	430300.13	1333063.78	-	5
168	430276.66	1333052.82	-	5
169	430256.95	1333031.65	-	5
170	430236.83	1333002.62	-	5
171	430206.44	1332913.26	-	5
172	430138.1	1332934.69	-	5
173	430107.44	1332936.99	-	5
174	430077.16	1332919.23	-	5
175	430016.41	1332836.23	-	5
176	429996.73	1332793.64	-	5
177	429961.82	1332752	-	5
178	429860.42	1332760.8	-	5
179	429829.39	1332766.68	-	5
180	429831.13	1332786.53	-	5



ДОКУМЕНТ ПОДПИСАН
ЭЛЕКТРОННОЙ ПОДПИСЬЮ

Сертификат: 64575127400433833109200328139839306360

Владелец: ФЕДЕРАЛЬНАЯ СЛУЖБА ГОСУДАРСТВЕННОЙ

РЕГИСТРАЦИИ, КАДАСТРА И КАРТОГРАФИИ

Действителен: с 17.05.2022 по 10.08.2023

полное наименование должности

инициалы, фамилия

Земельный участок

вид объекта недвижимости

Лист № 45 раздела 3.2

Всего листов раздела 3.2: 46

Всего разделов: 8

Всего листов выписки: 135

17.01.2023г. № КУВИ-001/2023-8780348

Кадастровый номер:

44:23:000000:520

1	2	3	4	5
181	429846.14	1332801.42	-	5
182	429956.75	1332805.68	-	5
183	429990.92	1332876.64	-	5
184	430047.65	1332935.75	-	5
185	430054.27	1333009.99	-	5
186	429988.5	1333032.21	-	5
187	429992.18	1333063.65	-	5
188	429940.37	1333057.97	-	5
189	429924.93	1333082.44	-	5
190	429924.84	1333134.65	-	5
191	429955.3	1333225.67	-	5
192	429956.82	1333281.98	-	5
1	429925.6	1333297.52	-	5
1	430707.49	1332949.44	-	5
2	430691.18	1333040.83	-	5
3	430661.7	1333042.36	-	5
4	430620.57	1333027.9	-	5
5	430617.67	1333013.63	-	5
6	430643.94	1332949.38	-	5
7	430660.75	1332884.49	-	5
8	430672.49	1332874.51	-	5
9	430700.15	1332879.57	-	5
10	430720.8	1332902.3	-	5
1	430707.49	1332949.44	-	5
1	430120.66	1332859.56	-	5
2	430048.07	1332771.81	-	5
3	430066.08	1332760.14	-	5
4	430177.91	1332872.37	-	5
1	430120.66	1332859.56	-	5



ДОКУМЕНТ ПОДПИСАН
ЭЛЕКТРОННОЙ ПОДПИСЬЮ

Сертификат: 64575127400433833109200328139839306360

Владелец: ФЕДЕРАЛЬНАЯ СЛУЖБА ГОСУДАРСТВЕННОЙ

РЕГИСТРАЦИИ, КАДАСТРА И КАРТОГРАФИИ

Действителен: с 17.05.2022 по 10.08.2023

полное наименование должности

инициалы, фамилия

Земельный участок

вид объекта недвижимости

Лист № 46 раздела 3.2

Всего листов раздела 3.2: 46

Всего разделов: 8

Всего листов выписки: 135

17.01.2023г. № КУВИ-001/2023-8780348

Кадастровый номер:

44:23:000000:520

1	2	3	4	5
1	429782.7	1332901.61	-	5
2	429773.75	1332893.37	-	5
3	429763.59	1332903.89	-	5
4	429767.08	1332919.98	-	5
5	429765.06	1333018.44	-	5
6	429752.06	1333077.78	-	5
7	429715.21	1333081.08	-	5
8	429703.02	1333101.96	-	5
9	429711.88	1333151.79	-	5
10	429723.72	1333151.18	-	5
11	429776.34	1333101.67	-	5
12	429783.59	1332998.62	-	5
1	429782.7	1332901.61	-	5



ДОКУМЕНТ ПОДПИСАН
ЭЛЕКТРОННОЙ ПОДПИСЬЮ

Сертификат: 64575127400433833109200328139839306360

Владелец: ФЕДЕРАЛЬНАЯ СЛУЖБА ГОСУДАРСТВЕННОЙ

РЕГИСТРАЦИИ, КАДАСТРА И КАРТОГРАФИИ

Действителен: с 17.05.2022 по 10.08.2023

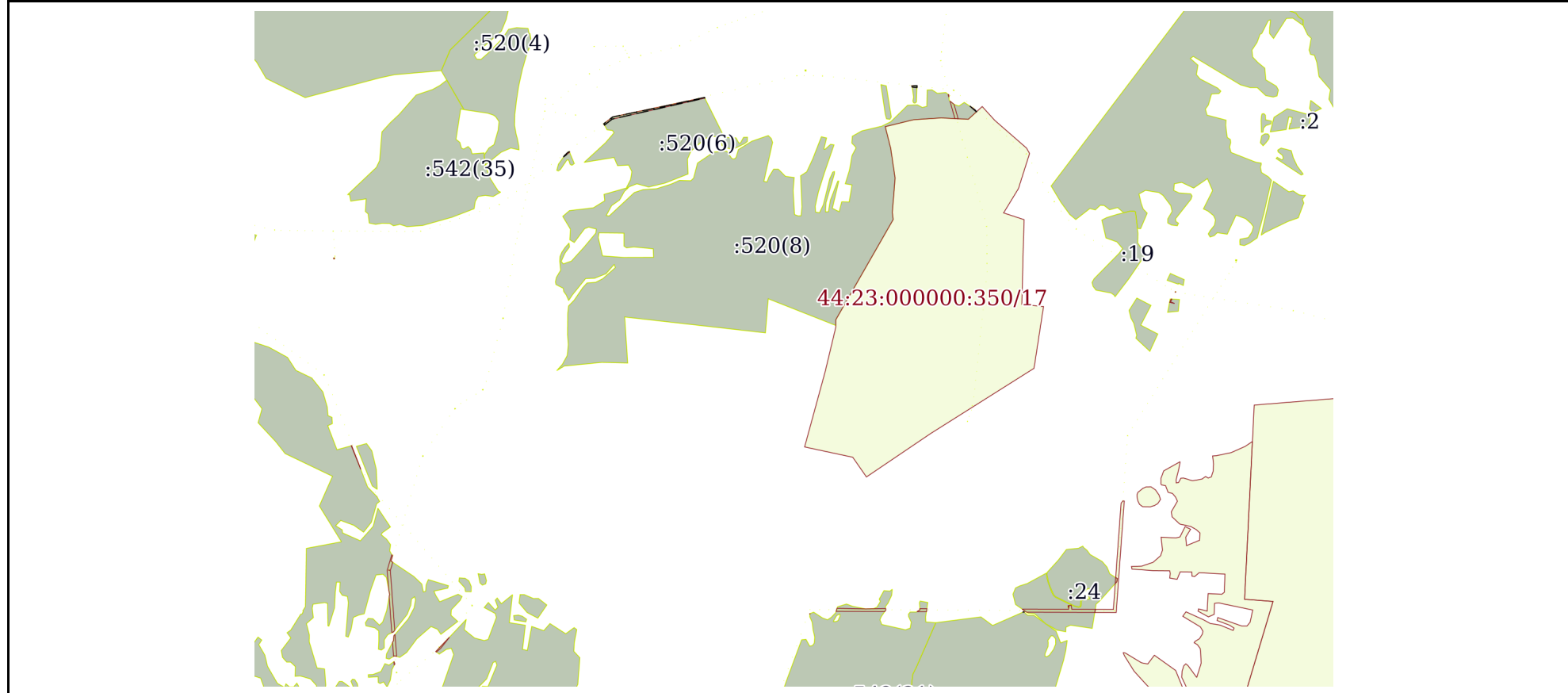
полное наименование должности

инициалы, фамилия

Выписка из Единого государственного реестра недвижимости об объекте недвижимости
Сведения о частях земельного участка

Земельный участок			
вид объекта недвижимости			
Лист № 1 раздела 4	Всего листов раздела 4: 3	Всего разделов: 8	Всего листов выписки: 135
17.01.2023г. № КУВИ-001/2023-8780348			
Кадастровый номер:		44:23:000000:520	

План (чертеж, схема) части земельного участка Учетный номер части: 44:23:000000:520/1



Масштаб 1:40000 Условные обозначения:

полное наименование должности	 ДОКУМЕНТ ПОДПИСАН ЭЛЕКТРОННОЙ ПОДПИСЬЮ	инициалы, фамилия
	Сертификат: 64575127400433833109200328139839306360 Владелец: ФЕДЕРАЛЬНАЯ СЛУЖБА ГОСУДАРСТВЕННОЙ РЕГИСТРАЦИИ, КАДАСТРА И КАРТОГРАФИИ Действителен: с 17.05.2022 по 10.08.2023	

Земельный участок

вид объекта недвижимости

Лист № 2 раздела 4

Всего листов раздела 4: 3

Всего разделов: 8

Всего листов выписки: 135

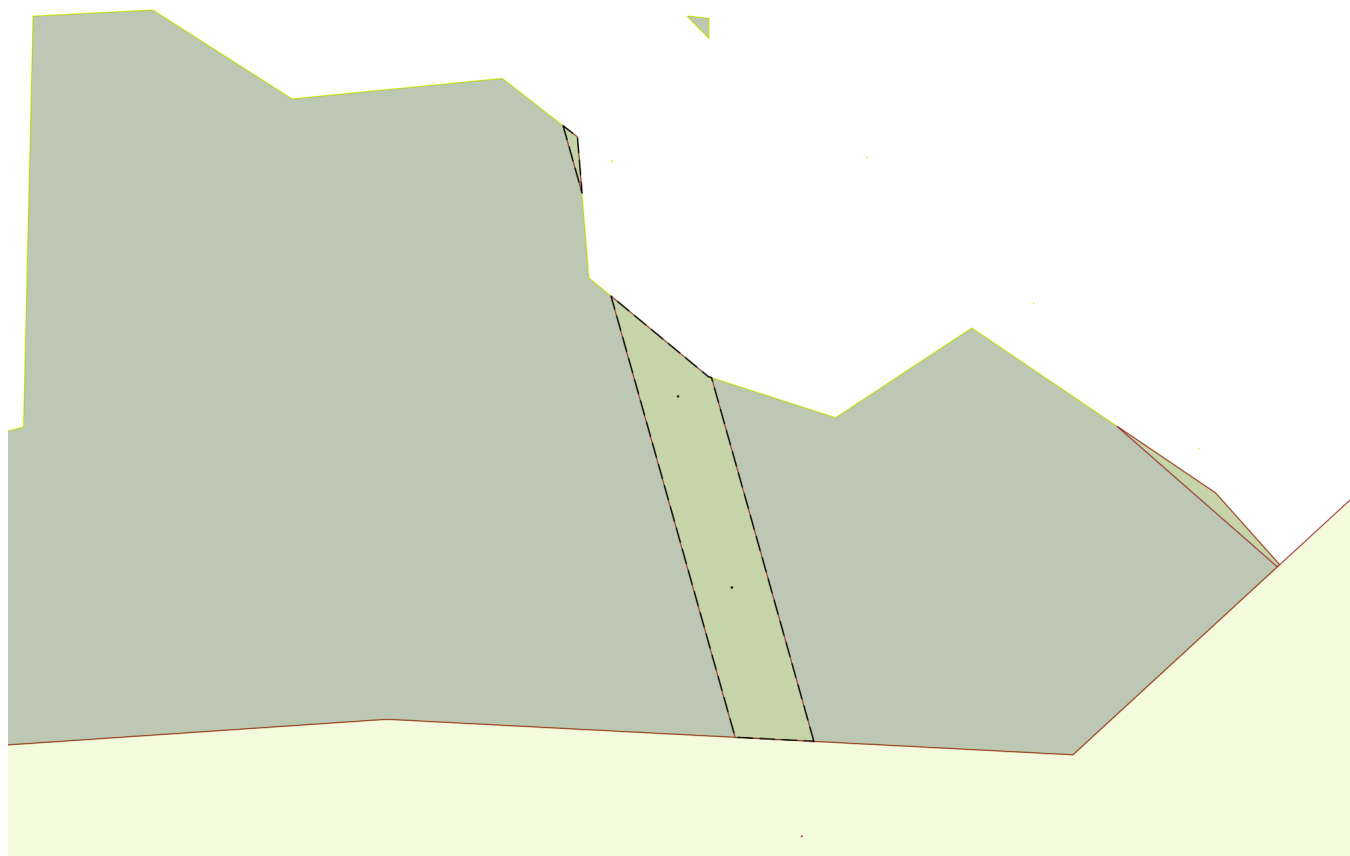
17.01.2023г. № КУВИ-001/2023-8780348

Кадастровый номер:

44:23:000000:520

План (чертеж, схема) части земельного участка

Учетный номер части: 44:23:000000:520/2



Масштаб 1:2000

Условные обозначения:

ДОКУМЕНТ ПОДПИСАН
ЭЛЕКТРОННОЙ ПОДПИСЬЮ

Сертификат: 64575127400433833109200328139839306360

Владелец: ФЕДЕРАЛЬНАЯ СЛУЖБА ГОСУДАРСТВЕННОЙ
РЕГИСТРАЦИИ, КАДАСТРА И КАРТОГРАФИИ
Действителен: с 17.05.2022 по 10.08.2023

полное наименование должности

инициалы, фамилия

Земельный участок

вид объекта недвижимости

Лист № 3 раздела 4

Всего листов раздела 4: 3

Всего разделов: 8

Всего листов выписки: 135

17.01.2023г. № КУВИ-001/2023-8780348

Кадастровый номер:

44:23:000000:520

План (чертеж, схема) части земельного участка

Учетный номер части: 44:23:000000:520/3

44:23:000000:520/3

Масштаб 1:40

Условные обозначения:



ДОКУМЕНТ ПОДПИСАН
ЭЛЕКТРОННОЙ ПОДПИСЬЮ

Сертификат: 64575127400433833109200328139839306360

Владелец: ФЕДЕРАЛЬНАЯ СЛУЖБА ГОСУДАРСТВЕННОЙ
РЕГИСТРАЦИИ, КАДАСТРА И КАРТОГРАФИИ
Действителен: с 17.05.2022 по 10.08.2023

полное наименование должности

инициалы, фамилия

Выписка из Единого государственного реестра недвижимости об объекте недвижимости
Сведения о частях земельного участка

Земельный участок			
вид объекта недвижимости			
Лист № 1 раздела 4.1	Всего листов раздела 4.1: 2	Всего разделов: 8	Всего листов выписки: 135
17.01.2023г. № КУВИ-001/2023-8780348			
Кадастровый номер:		44:23:000000:520	

Учетный номер части	Площадь, м2	Содержание ограничения в использовании или ограничения права на объект недвижимости или обременения объекта недвижимости
1	2	3
44:23:000000:520/1	6612	44:23-6.22
44:23:000000:520/2	2264	44:23-6.33
44:23:000000:520/3	16	44:23-6.184
	Весь	вид ограничения (обременения): ограничения прав на земельный участок, предусмотренные статьей 56 Земельного кодекса Российской Федерации; Срок действия: не установлен; реквизиты документа-основания: "Об утверждении правил охраны электрических сетей напряжением до 1000 Вольт" от 26.03.1984 № 255 выдан: Совет Министров СССР; письмо Минэкономразвития РФ от 09.06.2011 № 11882-ИМ/Д23 выдан: Министерство экономического развития Российской Федерации; свидетельство о государственной регистрации права от 10.05.2008 № 181093 выдан: Управление Федеральной регистрационной службы по Костромской области; план границ от 23.04.2013 № б/н выдан: ООО "Рынок земли"; обзорная схема от 23.04.2013 № б/н выдан: ООО "Рынок земли"; доверенность от 12.02.2013 № б/н выдан: ОАО "МРСК Центра" (филиал ОАО "МРСК Центра" - "Костромаэнерго"); Содержание ограничения (обременения): Ограничения изложены в Постановлении Совета Министров СССР от 26.03.1984г. № 255 "Об утверждении правил охраны электрических сетей напряжением до 1000 Вольт".; Реестровый номер границы: 44:23-6.22; Вид объекта реестра границ: Зона с особыми условиями использования территории; Вид зоны по документу: Охранная зона ВЛ-10 кВ "фидер 10-04 ПС Судай", Костромская область, Чухломский район; Тип зоны: Охранная зона инженерных коммуникаций; Номер: 2
	Весь	вид ограничения (обременения): ограничения прав на земельный участок, предусмотренные статьей 56 Земельного кодекса Российской Федерации; Срок действия: не установлен; реквизиты документа-основания: "Об утверждении правил охраны электрических сетей напряжением до 1000 Вольт" от 26.03.1984 № 255 выдан: Совет Министров СССР; письмо Минэкономразвития РФ от 09.06.2011 № 11882-ИМ/Д23 выдан: Министерство экономического развития Российской Федерации; свидетельство о государственной регистрации права от 10.05.2008 № 181093 выдан: Управление Федеральной регистрационной службы по Костромской области; план границ от 23.04.2013 № б/н выдан: ООО "Рынок земли"; обзорная схема от 23.04.2013 № б/н выдан: ООО "Рынок земли"; доверенность от 12.02.2013 № б/н выдан: ОАО "МРСК Центра" (филиал ОАО "МРСК Центра" - "Костромаэнерго"); Содержание ограничения (обременения): Ограничения изложены в Постановлении Совета Министров СССР от 26.03.1984г. № 255 "Об утверждении правил охраны электрических сетей напряжением до 1000 Вольт".; Реестровый номер



ДОКУМЕНТ ПОДПИСАН
ЭЛЕКТРОННОЙ ПОДПИСЬЮ

Сертификат: 64575127400433833109200328139839306360

Владелец: ФЕДЕРАЛЬНАЯ СЛУЖБА ГОСУДАРСТВЕННОЙ
РЕГИСТРАЦИИ, КАДАСТРА И КАРТОГРАФИИ
Действителен: с 17.05.2022 по 10.08.2023

полное наименование должности

инициалы, фамилия

Земельный участок			
вид объекта недвижимости			
Лист № 2 раздела 4.1	Всего листов раздела 4.1: 2	Всего разделов: 8	Всего листов выписки: 135
17.01.2023г. № КУВИ-001/2023-8780348			
Кадастровый номер:		44:23:000000:520	
		границы: 44:23-6.33; Вид объекта реестра границ: Зона с особыми условиями использования территории; Вид зоны по документу: Охранная зона ВЛ-10 кВ "фидер 10-03 ПС Судай", Костромская область, Чухломский район; Тип зоны: Охранная зона инженерных коммуникаций; Номер: 2	
	Весь	вид ограничения (обременения): ограничения прав на земельный участок, предусмотренные статьей 56 Земельного кодекса Российской Федерации; Срок действия: не установлен; реквизиты документа-основания: постановление правительства РФ от 12.10.2016 № 1037 от 12.10.2016 № 1037; Содержание ограничения (обременения): В пределах границ охранных зон пунктов запрещается без письменного согласования с территориальным органом осуществление видов деятельности и проведение работ, которые могут повлечь повреждение или уничтожение наружных знаков пунктов, нарушить неизменность местоположения специальных центров пунктов или создать затруднения для использования пунктов по прямому назначению и свободного доступа к ним, а именно: а) убирать, перемещать, засыпать или повреждать составные части пунктов; б) проводить работы, размещать объекты и предметы, возводить сооружения и конструкции, которые могут препятствовать доступу к пунктам без создания необходимых для такого доступа проходов и подъездов; в) осуществлять горные, взрывные, строительные, земляные (мелиоративные) и иные работы, которые могут привести к повреждению или уничтожению пунктов; г) проводить работы, не обеспечивающие сохранность пунктов.; Реестровый номер границы: 44:23-6.184; Вид объекта реестра границ: Зона с особыми условиями использования территории; Вид зоны по документу: Охранная зона геодезического пункта "Латуново"; Тип зоны: Зоны с особыми условиями использования территории	

полное наименование должности	 ДОКУМЕНТ ПОДПИСАН ЭЛЕКТРОННОЙ ПОДПИСЬЮ Сертификат: 64575127400433833109200328139839306360 Владелец: ФЕДЕРАЛЬНАЯ СЛУЖБА ГОСУДАРСТВЕННОЙ РЕГИСТРАЦИИ, КАДАСТРА И КАРТОГРАФИИ Действителен: с 17.05.2022 по 10.08.2023	инициалы, фамилия
-------------------------------	---	-------------------

Выписка из Единого государственного реестра недвижимости об объекте недвижимости

Сведения о частях земельного участка

Земельный участок			
вид объекта недвижимости			
Лист № 1 раздела 4.2	Всего листов раздела 4.2: 4	Всего разделов: 8	Всего листов выписки: 135
17.01.2023г. № КУВИ-001/2023-8780348			
Кадастровый номер:		44:23:000000:520	

Сведения о характерных точках границы части (частей) земельного участка				
Учетный номер части: 44:23:000000:520/1				
Система координат				
Номер точки	Координаты, м		Описание закрепления на местности	Средняя квадратичная погрешность определения координат характерных точек границ земельного участка, м
	X	Y		
1	2	3	4	5
1	431366.43	1325449.31	-	-
2	431362.98	1325450.76	-	-
3	431331.32	1325409.97	-	-
4	431339.49	1325415.76	-	-
5	431360.6	1325437.88	-	-
1	431366.43	1325449.31	-	-
1	431546.06	1325686.68	-	-
2	431555.03	1325681.85	-	-
3	431595.04	1325734.18	-	-
4	431591.78	1325735.42	-	-
5	431591.88	1325735.67	-	-
6	431595.2	1325734.39	-	-
7	431600.81	1325741.72	-	-
8	431663.76	1326047	-	-
9	431732.93	1326363.32	-	-
10	431728.57	1326365.5	-	-
11	431586.28	1325738.5	-	-
1	431546.06	1325686.68	-	-
1	431614.52	1325817.28	-	-
2	431614.48	1325817.08	-	-
3	431614.28	1325817.12	-	-

полное наименование должности	 ДОКУМЕНТ ПОДПИСАН ЭЛЕКТРОННОЙ ПОДПИСЬЮ Сертификат: 64575127400433833109200328139839306360 Владелец: ФЕДЕРАЛЬНАЯ СЛУЖБА ГОСУДАРСТВЕННОЙ РЕГИСТРАЦИИ, КАДАСТРА И КАРТОГРАФИИ Действителен: с 17.05.2022 по 10.08.2023	инициалы, фамилия
-------------------------------	---	-------------------

Земельный участок

вид объекта недвижимости

Лист № 2 раздела 4.2

Всего листов раздела 4.2: 4

Всего разделов: 8

Всего листов выписки: 135

17.01.2023г. № КУВИ-001/2023-8780348

Кадастровый номер:

44:23:000000:520

1	2	3	4	5
4	431614.32	1325817.32	-	-
1	431614.52	1325817.28	-	-
1	431633.5	1325900.92	-	-
2	431633.46	1325900.72	-	-
3	431633.26	1325900.76	-	-
4	431633.3	1325900.96	-	-
1	431633.5	1325900.92	-	-
1	431673.17	1328159.55	-	-
2	431655.25	1328186.02	-	-
3	431636.03	1328203.15	-	-
4	431635.48	1328202.55	-	-
1	431673.17	1328159.55	-	-
1	431811.61	1327766.05	-	-
2	431812.08	1327800.67	-	-
3	431799.42	1327800.26	-	-
4	431802.95	1327767.65	-	-
1	431811.61	1327766.05	-	-
1	428255.92	1328517.7	-	-
2	428258.2	1328522.91	-	-
3	428255.89	1328525.47	-	-
1	428255.92	1328517.7	-	-



ДОКУМЕНТ ПОДПИСАН
ЭЛЕКТРОННОЙ ПОДПИСЬЮ

Сертификат: 64575127400433833109200328139839306360

Владелец: ФЕДЕРАЛЬНАЯ СЛУЖБА ГОСУДАРСТВЕННОЙ

РЕГИСТРАЦИИ, КАДАСТРА И КАРТОГРАФИИ

Действителен: с 17.05.2022 по 10.08.2023

полное наименование должности

инициалы, фамилия

Земельный участок			
вид объекта недвижимости			
Лист № 3 раздела 4.2	Всего листов раздела 4.2: 4	Всего разделов: 8	Всего листов выписки: 135

17.01.2023г. № КУВИ-001/2023-8780348

Кадастровый номер:

44:23:000000:520

Сведения о характерных точках границы части (частей) земельного участка			
Учетный номер части: 44:23:000000:520/2			

Номер точки	Координаты, м		Описание закрепления на местности	Средняя квадратичная погрешность определения координат характерных точек границ земельного участка, м
	X	Y		
1	2	3	4	5
1	431588.67	1328078.28	-	-
2	431589.76	1328057.19	-	-
3	431708.05	1328023.92	-	-
4	431686.47	1328049.98	-	-
5	431686.19	1328050.85	-	-
1	431588.67	1328078.28	-	-
1	431681.27	1328041.94	-	-
2	431681.22	1328041.75	-	-
3	431681.03	1328041.8	-	-
4	431681.08	1328042	-	-
1	431681.27	1328041.94	-	-
1	431630.02	1328056.36	-	-
2	431629.96	1328056.17	-	-
3	431629.77	1328056.22	-	-
4	431629.82	1328056.41	-	-
1	431630.02	1328056.36	-	-
1	431753.74	1328011.07	-	-
2	431750.75	1328014.9	-	-
3	431735.73	1328016.14	-	-
1	431753.74	1328011.07	-	-



ДОКУМЕНТ ПОДПИСАН
ЭЛЕКТРОННОЙ ПОДПИСЬЮ

Сертификат: 64575127400433833109200328139839306360

Владелец: ФЕДЕРАЛЬНАЯ СЛУЖБА ГОСУДАРСТВЕННОЙ

РЕГИСТРАЦИИ, КАДАСТРА И КАРТОГРАФИИ

Действителен: с 17.05.2022 по 10.08.2023

полное наименование должности

инициалы, фамилия

Земельный участок

вид объекта недвижимости

Лист № 4 раздела 4.2

Всего листов раздела 4.2: 4

Всего разделов: 8

Всего листов выписки: 135

17.01.2023г. № КУВИ-001/2023-8780348

Кадастровый номер:

44:23:000000:520

Сведения о характерных точках границы части (частей) земельного участка

Учетный номер части: 44:23:000000:520/3

Система координат

Номер точки	Координаты, м		Описание закрепления на местности	Средняя квадратичная погрешность определения координат характерных точек границ земельного участка, м
	X	Y		
1	2	3	4	5
1	446588.62	1334553.33	-	-
2	446588.62	1334557.33	-	-
3	446584.62	1334557.33	-	-
4	446584.62	1334553.33	-	-
1	446588.62	1334553.33	-	-



ДОКУМЕНТ ПОДПИСАН
ЭЛЕКТРОННОЙ ПОДПИСЬЮ

Сертификат: 64575127400433833109200328139839306360

Владелец: ФЕДЕРАЛЬНАЯ СЛУЖБА ГОСУДАРСТВЕННОЙ
РЕГИСТРАЦИИ, КАДАСТРА И КАРТОГРАФИИ
Действителен: с 17.05.2022 по 10.08.2023

полное наименование должности

инициалы, фамилия

Проект договора
аренды лесного участка для заготовки древесины № _____

г.Кострома
(место заключения договора)

«__» _____ 20__ г.
(дата заключения договора)

Департамент лесного хозяйства Костромской области в лице директора департамента лесного хозяйства Костромской области Никулина Дмитрия Петровича, действующего на основании положения о департаменте лесного хозяйства Костромской области, утвержденного постановлением губернатора Костромской области от 1 октября 2010 года №186, именуемый в дальнейшем Арендодателем, с одной стороны, и

_____ (наименование юридического лица или фамилия, имя, отчество (последнее при наличии) гражданина, в том числе индивидуального предпринимателя)

в лице _____ (фамилия, имя, отчество (последнее при наличии) лица, действующего от имени гражданина,

_____ ,
должность (при наличии), фамилия, имя, отчество (последнее при наличии) лица, действующего от имени юридического лица)

действующего на основании _____ ,
(устав, доверенность (при наличии), их реквизиты)

именуемый в дальнейшем Арендатором, с другой стороны, заключили настоящий Договор о нижеследующем:

I. Предмет Договора

1.1. По настоящему Договору Арендодатель, на основании протокола о результатах аукциона на право заключения договора аренды лесного участка, находящегося в государственной собственности от «__» _____ 202__ года обязуется предоставить, а Арендатор обязуется принять во временное пользование лесной участок, находящийся в государственной собственности, определенный в пункте 1.2 настоящего Договора (далее - лесной участок).

1.2. Лесной участок, предоставляемый по настоящему Договору, имеет следующие характеристики:

площадь: 1282 га. - согласно государственного лесного реестра, 12270144 +/- 192347 кв.м. - согласно Единого государственного реестра недвижимости;

местоположение: Костромская область, Чухломский муниципальный район, Чухломское лесничество, 2-е Судайское участковое лесничество кварталы 126-129,133,146,147,163,167,170,179, кадастровый номер 44:23:000000:520;

категория защитности: эксплуатационные леса, защитные леса: леса, выполняющие функции защиты природных и иных объектов (леса, расположенные в защитных полосах лесов (леса, расположенные в границах полос отвода железных дорог и придорожных полос автомобильных дорог, установленных в соответствии с законодательством Российской Федерации о

железнодорожном транспорте, законодательством об автомобильных дорогах и о дорожной деятельности);

вид разрешенного использования: заготовка древесины.

1.3. Границы лесного участка указаны в схеме расположения лесного участка, предусмотренной приложением № 1 к настоящему Договору.

Характеристики лесного участка на день заключения настоящего Договора в соответствии с данными государственного лесного реестра приводятся в приложении № 2 к настоящему Договору.

1.4. Арендатору передается лесной участок с целью использования лесов для заготовки древесины.

Ежегодный объем заготовки древесины приводится в приложении № 3 к настоящему Договору.

1.5. Объем использования лесов в год вступления настоящего Договора в силу и в год прекращения действия настоящего Договора устанавливается с учетом периода действия настоящего Договора в указанные годы.

II. Арендная плата

2.1. Арендная плата по настоящему Договору составляет _____ рублей в год.

Арендная плата определяется в соответствии со статьей 73 Лесного кодекса Российской Федерации (Собрание законодательства Российской Федерации, 2006, № 50, ст. 5278; 2020, № 17, ст. 2725) на основе минимального размера арендной платы.

Расчет арендной платы приводится в приложении № 4 к настоящему Договору.

2.2. Размер арендной платы подлежит изменению в соответствии с коэффициентами к ставкам платы, установленными Правительством Российской Федерации для соответствующего года.

2.3. Арендатор вносит арендную плату в сроки, предусмотренные приложением № 5 к настоящему Договору.

Обязательство по оплате арендной платы, установленной пунктом 2.1 настоящего Договора, возникает у Арендатора с даты государственной регистрации настоящего Договора и прекращается с даты возврата Арендатором лесного участка, оформленного соответствующим актом приема-передачи, в соответствии с пунктом 3.4 настоящего Договора. Первое внесение арендной платы (оплата первого платежа) Арендатор производит в течение 15 (пятнадцати) календарных дней после вступления в силу настоящего Договора (после государственной регистрации настоящего Договора).

В первый и последний год действия настоящего Договора арендная плата рассчитывается исходя из фактического количества дней аренды, годового размера арендной платы и количества дней в году.

До наступления очередного срока платежа Арендатор имеет право внести сумму, превышающую платеж, установленный приложением № 5 к настоящему Договору. В случае отсутствия задолженности разница между указанными

платежами зачисляется Арендодателем в счет будущих платежей Арендатора.

III. Взаимодействие сторон

3.1. Арендодатель имеет право:

а) осуществлять осмотр арендованного лесного участка для оценки соблюдения Арендатором выполнения условий настоящего Договора в части использования лесного участка по назначению в соответствии с законодательством Российской Федерации не чаще одного раза в квартал;

б) предоставлять арендованный лесной участок или его часть третьим лицам для иных видов использования лесов, предусмотренных лесохозяйственным регламентом лесничества, за исключением случаев, когда одновременное многоцелевое использование лесного участка невозможно, а также выдавать разрешение на выполнение работ по геологическому изучению недр;

в) осуществлять проверки соблюдения Арендатором условий настоящего Договора и проекта освоения лесов не чаще одного раза в 6 месяцев;

г) после завершения Арендатором работ по заготовке древесины проводить осмотр и оценку состояния лесосек;

д) осуществлять контроль за качеством отвода и таксации лесосек.

3.2. Арендодатель обязан:

а) передать лесной участок Арендатору по акту приема-передачи лесного участка, форма которого предусмотрена приложением № 6 к настоящему Договору, в течение 3 рабочих дней после заключения настоящего Договора;

после подписания настоящего Договора или изменений к нему в течение 14 дней обратиться с заявлением о государственной регистрации права аренды лесного участка, передаваемого по настоящему Договору, или изменений, вносимых в настоящий Договор, в уполномоченный Правительством Российской Федерации федеральный орган исполнительной власти или его территориальный орган, осуществляющий государственный кадастровый учет и государственную регистрацию прав, и в течение 10 дней со дня подачи указанного заявления известить в письменной форме Арендатора о подаче таких документов;

не позднее 60 дней со дня подписания настоящего Договора передать Арендатору экземпляр настоящего Договора, копию документа, подтверждающего государственную регистрацию, или уведомление об отказе в государственной регистрации права аренды лесного участка, передаваемого по настоящему Договору;

б) информировать в письменной форме в течение 7 рабочих дней со дня принятия решения о предоставлении арендованного лесного участка или его части третьим лицам для иных видов использования лесов, предусмотренных лесохозяйственным регламентом лесничества, а также в случае выдачи разрешения на выполнение работ по геологическому изучению недр - о возникших правах третьих лиц на предоставленный в аренду лесной участок;

в) уведомить Арендатора о времени и месте проведения проверки соблюдения Арендатором условий настоящего Договора и проекта освоения

лесов за 3 дня до проведения проверки;

г) уведомить Арендатора об осуществлении мероприятий, предусмотренных частью 1 статьи 53.7 Лесного кодекса Российской Федерации (Собрание законодательства Российской Федерации, 2006, № 50, ст. 5278; 2020, № 17, ст. 2725), за 3 дня до начала их осуществления;

д) принять от Арендатора в день окончания срока действия настоящего Договора лесной участок по акту приема-передачи лесного участка, форма которого предусмотрена приложением № 6 к настоящему Договору, в состоянии, пригодном для ведения лесного хозяйства, с характеристиками лесного участка, установленными проектом освоения лесов на день окончания срока действия настоящего Договора;

в случае досрочного прекращения действия настоящего Договора принять от Арендатора лесной участок в день досрочного прекращения действия настоящего Договора по акту приема-передачи лесного участка, форма которого предусмотрена приложением № 6 к настоящему Договору, в состоянии, пригодном для ведения лесного хозяйства;

е) представлять Арендатору сведения о поступивших по настоящему Договору платежах в течение 15 рабочих дней со дня получения запроса в письменной форме;

ж) в порядке, установленном законодательством Российской Федерации, осуществлять федеральный государственный лесной надзор или муниципальный лесной контроль (лесную охрану);

з) в случае изменения коэффициентов к ставкам платы, указанных в пункте 2.2 настоящего Договора, производить перерасчет арендной платы и уведомлять Арендатора в письменной форме об изменении размера арендной платы и о сумме, подлежащей уплате, в течение 14 дней со дня изменения размера арендной платы;

и) в случае изменения ставок платы, указанных в пункте 2.2 настоящего Договора, производить перерасчет арендной платы и уведомлять Арендатора в письменной форме об изменении размера арендной платы и о сумме, подлежащей уплате, в течение 14 дней со дня изменения размера арендной платы;

к) в случае изменения реквизитов для осуществления платежей, предусмотренных настоящим договором, уведомить в письменной форме Арендатора об этом в течение 5 рабочих дней со дня изменения реквизитов;

л) предоставлять Арендатору информацию о возможности и местах приобретения районированного посевного и посадочного материала в течение 30 дней со дня получения запроса в письменной форме;

м) организовать и осуществить в разумный срок приемку выполненных Арендатором работ по охране, защите и воспроизводству лесов с учетом предусмотренных проектом освоения лесов сроков выполнения указанных работ, уведомив Арендатора за 10 дней до проведения указанной приемки.

3.3. Арендатор имеет право:

а) приступить к использованию лесного участка в соответствии с условиями настоящего Договора после заключения настоящего Договора, подписания сторонами акта приема-передачи лесного участка, форма которого

предусмотрена приложением № 6 к настоящему Договору, получения положительного заключения государственной экспертизы проекта освоения лесов и подачи лесной декларации;

б) осуществлять на лесном участке в порядке, установленном законодательством Российской Федерации, создание лесной инфраструктуры;

в) осуществлять на лесном участке в порядке, установленном законодательством Российской Федерации, строительство, реконструкцию и эксплуатацию объектов, не связанных с созданием лесной инфраструктуры;

г) заключать соглашение об установлении сервитута в отношении лесного участка либо его части при наличии согласия Арендодателя (в письменной форме) на заключение такого соглашения;

д) получать информацию от Арендодателя о планируемых рубках лесных насаждений на лесном участке, являющемся предметом настоящего Договора;

е) осуществлять заготовку древесины в соответствии с лесным планом субъекта Российской Федерации, лесохозяйственным регламентом лесничества и проектом освоения лесов;

ж) получать от Арендодателя информацию о возможности и местах приобретения районированного посевного и посадочного материала.

3.4. Арендатор обязан:

а) принять лесной участок от Арендодателя по акту приема-передачи лесного участка, форма которого предусмотрена приложением № 6 к настоящему Договору, в течение 3 рабочих дней после заключения настоящего Договора;

б) использовать лесной участок по назначению в соответствии с законодательством Российской Федерации и настоящим Договором;

в) вносить арендную плату в размерах, учитывающих коэффициенты к ставкам платы, установленные постановлением Правительства Российской Федерации, и сроки, которые установлены настоящим Договором, согласно пунктам 2.1, 2.2 и приложению № 5 к настоящему Договору;

г) в течение 6 месяцев со дня заключения настоящего Договора разработать и представить Арендодателю проект освоения лесов для проведения государственной экспертизы;

не позднее чем за 6 месяцев до окончания срока действия проекта освоения лесов разработать и представить Арендодателю проект освоения лесов на следующий срок для проведения государственной экспертизы;

д) в порядке, установленном законодательством Российской Федерации, подавать лесную декларацию;

е) производить отвод и таксацию лесосек в соответствии с Правилами заготовки древесины и особенностями заготовки древесины в указанных в статье 23 Лесного кодекса Российской Федерации лесничествах, утвержденными уполномоченным федеральным органом исполнительной власти в соответствии с частью 9 статьи 29 Лесного кодекса Российской Федерации, а также по требованию Арендодателя представлять материалы по отводу и таксации лесосек, технологические карты лесосечных работ;

ж) осуществлять установленный настоящим Договором вид использования лесов в соответствии с законодательством Российской Федерации, проектом

освоения лесов и лесной декларацией;

з) не позднее чем за один месяц до начала лесовосстановительных работ представлять Арендодателю проекты лесовосстановления, а также информацию и документы, подтверждающие (удостоверяющие) качество посевного и посадочного материала и его происхождение;

и) соблюдать установленные режимы особо охраняемых природных территорий, особо защитных участков лесов, расположенных в границах арендованного лесного участка, сохранять виды растений и животных, занесенных в Красную книгу Российской Федерации и красную книгу Костромской области, а также места их обитания;

осуществлять мероприятия по сохранению биоразнообразия (сохранять отдельные ценные деревья в любом ярусе и их группы) в соответствии с лесохозяйственным регламентом лесничества и проектом освоения лесов;

к) осуществлять меры по предупреждению лесных пожаров в соответствии с законодательством Российской Федерации, проектом освоения лесов и приложением № 7 к настоящему Договору;

л) в случае обнаружения лесного пожара на арендованном лесном участке Арендатор немедленно обязан сообщить об этом в специализированную диспетчерскую службу (телефон: +7(4942)492-491 или 8-800-100-94-00) и принять все возможные меры по недопущению распространения лесного пожара;

м) осуществлять санитарно-оздоровительные мероприятия на переданном в аренду лесном участке в соответствии с законодательством Российской Федерации, проектом освоения лесов и приложением № 7 к настоящему Договору;

н) осуществлять мероприятия по воспроизводству лесов на лесном участке в соответствии с законодательством Российской Федерации и проектом освоения лесов;

о) осуществлять на лесном участке расчистку квартальных просек и замену квартальных столбов в соответствии с проектом освоения лесов;

п) обеспечивать сохранность объектов лесного семеноводства;

р) осуществлять складирование заготовленной или полученной при использовании лесов древесины в местах, предусмотренных проектом освоения лесов или технологической картой разработки лесосеки;

с) при повреждении или уничтожении по вине Арендатора верхнего плодородного слоя почвы, искусственных или естественных водотоков, рек, ручьев приводить их в состояние, пригодное для использования по назначению, предусмотренному лесохозяйственным регламентом лесничества, восстанавливать объекты лесной инфраструктуры и объекты, не связанные с созданием лесной инфраструктуры, поврежденные по вине Арендатора;

т) согласовать с Арендодателем в письменной форме совершение действий, предусмотренных статьёй 5 Федерального закона от 04.12.2006 № 201-ФЗ «О введении в действие Лесного кодекса Российской Федерации» (Собрание законодательства Российской Федерации, 2006, № 50, ст. 5279; 2019, № 18, ст. 2224);

у) в день окончания срока действия настоящего Договора передать

Арендодателю лесной участок по акту приема-передачи лесного участка, форма которого предусмотрена приложением № 6 к настоящему Договору, в состоянии, пригодном для ведения лесного хозяйства, с характеристиками лесного участка, установленными проектом освоения лесов на день окончания срока действия настоящего Договора;

в случае досрочного прекращения действия настоящего Договора передать Арендодателю лесной участок в день досрочного прекращения действия настоящего Договора по акту приема-передачи лесного участка, форма которого предусмотрена приложением № 6 к настоящему Договору, в состоянии, пригодном для ведения лесного хозяйства;

ф) сообщить Арендодателю в письменной форме не позднее чем за 90 дней о намерении расторгнуть настоящий Договор;

х) по истечении срока действия настоящего Договора или в случае досрочного прекращения срока действия настоящего Договора освободить лесной участок от объектов недвижимого имущества, обеспечить снос объектов, созданных для освоения лесного участка, и осуществить рекультивацию земель, на которых расположены леса и которые подверглись загрязнению и иному негативному воздействию в соответствии с проектом рекультивации земель и требованиями законодательства Российской Федерации;

ц) извещать Арендодателя в письменной форме об изменении банковских реквизитов, места нахождения юридического лица, а также об изменении лица, имеющего право действовать без доверенности от имени Арендатора, в течение 5 рабочих дней со дня таких изменений;

ч) представлять отчеты, предусмотренные статьями 49, 60, 60.11, 60.16, 66 Лесного кодекса Российской Федерации (Собрание законодательства Российской Федерации, 2006, № 50, ст. 5278; 2020, № 17, ст. 2725);

ш) сдать выполненные работы по охране, защите и воспроизводству лесов в сроки, определенные Арендодателем в соответствии с подпунктом «м» пункта 3.2 настоящего Договора.

3.5. Арендатор не вправе препятствовать доступу граждан на арендованный лесной участок, а также осуществлению заготовки и сбору находящихся на них пищевых и недревесных лесных ресурсов, за исключением случаев, предусмотренных статьей 11 Лесного кодекса Российской Федерации (Собрание законодательства Российской Федерации, 2006, № 50, ст. 5278; 2020, № 17, ст. 2725). Аренданный лесной участок может быть огорожен, в случаях, предусмотренных Лесным кодексом Российской Федерации.

IV. Ответственность сторон

4.1. За неисполнение или ненадлежащее исполнение обязательств, предусмотренных настоящим Договором, Арендодатель и Арендатор несут ответственность согласно законодательству Российской Федерации (включая обязанность возместить в соответствии с Гражданским кодексом Российской Федерации (Собрание законодательства Российской Федерации, 1994, № 32, ст. 3301; 2020, № 20, ст. 3227) убытки, причиненные таким неисполнением или

ненадлежащим исполнением) и настоящему Договору.

4.2. За нарушение условий настоящего Договора Арендатор уплачивает Арендодателю неустойку в следующем размере:

а) за нарушение Арендатором сроков внесения арендной платы, предусмотренных приложением № 5 к настоящему Договору, - 0,1 процента от суммы просроченного платежа за каждый день просрочки;

начисление неустойки производится начиная со дня, следующего за днем истечения срока платежа, и до дня внесения просроченного платежа в полном объеме;

б) за нарушение срока разработки и представления Арендодателю проекта освоения лесов для проведения государственной экспертизы, предусмотренного подпунктом «г» пункта 3.4 настоящего Договора, или использование лесного участка без проекта освоения лесов - 50 тыс. рублей (для индивидуального предпринимателя) или 150 тыс. рублей (для юридического лица) за каждый полный календарный месяц просрочки по истечении установленного срока;

в) за невыполнение или несвоевременное выполнение работ по очистке мест рубок от порубочных остатков в соответствии с Правилами ухода за лесами, Правилами пожарной безопасности в лесах, Правилами санитарной безопасности в лесах, Видами лесосечных работ, порядком и последовательностью их проведения, утвержденными уполномоченным федеральным органом исполнительной власти, захламление по вине Арендатора просек и прилегающих к лесосекам полос шириной 50 метров - 5-кратная стоимость затрат, необходимых для очистки данной территории по нормативам в области лесного хозяйства, предусмотренным законодательством Российской Федерации, законодательством субъектов Российской Федерации;

г) за рубку лесных насаждений, предусмотренную проектом освоения лесов, без подачи лесной декларации - 25-кратная стоимость заготовленной древесины, определенная по ставкам платы за единицу объема лесных ресурсов, установленным Правительством Российской Федерации;

д) за использование лесного участка без подачи лесной декларации - 20 тыс. рублей (для физического лица или индивидуального предпринимателя) или 70 тыс. рублей (для юридического лица);

е) за все количество срубленных или поврежденных до степени прекращения роста деревьев за пределами лесосек на смежных с ними 50-метровых полосах - 10-кратная стоимость срубленных или поврежденных деревьев, определенная по ставкам платы за единицу объема лесных ресурсов, установленным Правительством Российской Федерации для древесины лесных насаждений по первому разряду такс во всех лесотаксовых районах;

ж) за рубку или повреждение семенников и деревьев в семенных куртинах и полосах, за рубку деревьев, не подлежащих рубке при проведении сплошных, выборочных рубок, - 5-кратная стоимость соответствующей срубленной древесины, а также поврежденных семенников и деревьев в семенных куртинах и полосах, определенная по ставкам платы за единицу объема лесных ресурсов, установленным Правительством Российской Федерации для древесины лесных насаждений по первому разряду такс во всех лесотаксовых районах;

з) за проведение заготовки и трелевки древесины способами, в результате которых в горных условиях возникла эрозия, - 100 тыс. рублей за каждый гектар эродированной площади, на которой поврежден гумусовый слой почвы;

и) за оставление не вывезенной в установленный срок (включая предоставленные отсрочки) древесины на лесосеках, в местах производства работ по расчистке площадей под лесные склады, трассы лесовозных дорог, постройки, сооружения - 7-кратная стоимость не вывезенной в срок древесины, определенная по ставкам платы за единицу объема лесных ресурсов, установленным Правительством Российской Федерации для древесины лесных насаждений по первому разряду такс во всех лесотаксовых районах;

к) за уничтожение или повреждение квартальных столбов - 5 тыс. рублей;

л) за оставление на лесосеках завалов, зависших, срубленных деревьев - 7-кратная стоимость оставленных деревьев, определенная по ставкам платы за единицу объема лесных ресурсов, установленным Правительством Российской Федерации для древесины лесных насаждений по первому разряду такс во всех лесотаксовых районах;

м) за невыполнение и несвоевременное выполнение противопожарных, санитарно-оздоровительных мероприятий, мероприятий по воспроизводству лесов - 3-кратная стоимость затрат, необходимых для выполнения этих мероприятий по нормативам в области лесного хозяйства, предусмотренным законодательством Российской Федерации, законодательством субъектов Российской Федерации;

н) за совершение действий, предусмотренных статьей 5 Федерального закона от 04.12.2006 № 201-ФЗ «О введении в действие Лесного кодекса Российской Федерации», без письменного согласования с Арендодателем - годовая арендная плата, предусмотренная настоящим Договором;

о) при непредставлении Арендатором в письменной форме сведений об изменении банковских реквизитов, места нахождения юридического лица, а также об изменении лица, имеющего право действовать без доверенности от имени Арендатора, в установленный настоящим Договором срок - 10 тыс. рублей;

п) за невыполнение обязательств, установленных подпунктом «х» пункта 3.4 настоящего Договора, - 4-кратная стоимость работ, необходимых для восстановления соответствующей территории по нормативам в области лесного хозяйства, предусмотренным законодательством Российской Федерации, законодательством субъектов Российской Федерации.

4.3. Уплата неустойки не освобождает Арендатора от выполнения обязательств, предусмотренных настоящим Договором.

4.4. В случае несвоевременной передачи лесного участка после истечения срока действия настоящего Договора или несвоевременной передачи лесного участка при досрочном прекращении срока действия настоящего Договора Арендатор уплачивает Арендодателю за все время просрочки возврата лесного участка арендную плату и возмещает убытки, причиненные Арендодателю в случае, когда указанная плата не покрывает причиненные Арендодателю убытки.

V. Порядок изменения и расторжения Договора

5.1. Все изменения к настоящему Договору оформляются в письменной форме и подписываются сторонами.

5.2. Внесение изменений в Договор, заключенный по результатам торгов, на основании соглашения сторон такого договора или по требованию одной из его сторон не допускается, за исключением случаев изменения целевого назначения или разрешенного использования лесов, существенного изменения параметров использования лесов (возрасты рубок, расчетная лесосека, сроки использования лесов) или существенного изменения обстоятельств, из которых стороны договора аренды лесного участка исходили при его заключении, если такое изменение обстоятельств возникло вследствие природных явлений (лесных пожаров, ветровалов, наводнений и других стихийных бедствий) и стало основанием для внесения изменений в государственный лесной реестр.

5.3. Настоящий Договор, заключенный в отношении лесного участка, находящегося в государственной собственности, по результатам торгов, может быть изменен по решению суда в случае существенного изменения количественных и качественных характеристик такого лесного участка.

5.4. При изменении условий настоящего Договора обязательства сторон сохраняются в измененном виде.

5.5. Настоящий Договор прекращает действие в случаях, предусмотренных гражданским законодательством Российской Федерации, и случаях, предусмотренных пунктами 5.6 - 5.8 настоящего Договора.

5.6. Арендодатель вправе отказаться от исполнения настоящего Договора в одностороннем порядке в случаях невнесения Арендатором арендной платы 2 и более раз подряд по истечении установленного настоящим Договором срока платежа, невыполнения Арендатором либо выполнения Арендатором мероприятий по воспроизводству лесов в объемах, менее 50% предусмотренных проектом освоения лесов, в течение трех лет подряд, а также при исключении инвестиционного проекта из перечня приоритетных инвестиционных проектов в области освоения лесов, уведомив об этом Арендатора в письменной форме за 30 дней до даты расторжения договора.

Арендодатель вправе отказаться от исполнения настоящего Договора в одностороннем порядке только после направления арендатору письменного предупреждения о необходимости исполнения им обязательства в разумный срок и осуществления после этого сверки выполненных работ (устранения нарушений).

Настоящий Договор прекращает свое действие с даты, указанной в письменном уведомлении. В случае одностороннего отказа Арендодателя от исполнения настоящего Договора он считается расторгнутым.

5.7. Арендатор вправе в одностороннем порядке расторгнуть настоящий Договор, известив об этом Арендодателя в письменной форме за 90 дней до предполагаемой даты расторжения, при условии отсутствия недоимки по арендной плате.

VI. Срок действия Договора

6.1. Срок действия настоящего Договора устанавливается с даты государственной регистрации права аренды лесного участка и составляет 25 лет.

VII. Прочие условия

7.1. Спорные вопросы, возникающие в ходе исполнения настоящего Договора, или вопросы, не оговоренные в настоящем Договоре, разрешаются путем переговоров. В случае, если согласие путем переговоров не достигнуто, указанные вопросы разрешаются в судебном порядке.

Рассмотрение споров в судебном порядке производится по месту нахождения Арендодателя.

7.2. Арендатор и Арендодатель несут ответственность за неисполнение или ненадлежащее исполнение своих обязательств по настоящему Договору, если не докажут, что надлежащее исполнение оказалось невозможным вследствие непреодолимой силы.

7.3. Настоящий Договор составлен в 3 подлинных экземплярах, по одному для каждой стороны и один - для органа, осуществляющего государственную регистрацию прав на недвижимое имущество и сделок с ним.

7.4. Приложения к настоящему Договору являются его неотъемлемыми частями.

7.5. Включение в настоящий Договор положений, не предусмотренных типовым договором аренды лесного участка для заготовки древесины, утвержденным приказом Минприроды России от 30.07.2020 № 542, и исключение из него положений, предусмотренных типовым договором аренды лесного участка для заготовки древесины, утвержденным приказом Минприроды России от 30.07.2020 № 542, не допускаются.

VIII. Реквизиты и подписи сторон

АРЕНДОДАТЕЛЬ:	Департамент лесного хозяйства Костромской области
Место нахождения	г.Кострома, пр-т Мира, д.128а, 156013
Адрес для направления почтовой корреспонденции	г.Кострома, пр-т Мира, д.128а, 156013
ИНН	4401071292
КПП	440101001
ОГРН	1074401000112
ОКТМО	34701000

Банковские реквизиты	
Банк получателя	Отделение Кострома банка России//УФК по Костромской области г.Кострома
ЕКС	40102810945370000034
КС	03100643000000014100
БИК	013469126
	_____ (подпись) м.п.
АРЕНДАТОР:	Наименование юридического лица
Место нахождения	
Адрес для направления почтовой корреспонденции	
ИНН	
КПП	
ОГРН	
ОКПО	
Банковские реквизиты	
Банк получателя	
р/с	
к/с	
БИК	
	_____ (подпись) м.п. (при наличии)
ПРЕДСТАВИТЕЛЬ АРЕНДАТОРА ПО ДОВЕРЕННОСТИ:	Фамилия, имя, отчество (последнее при наличии)
Паспортные данные (серия, номер, дата выдачи и кем выдан)	

паспорт)	
Доверенность (номер, дата)	
Адрес регистрации	
Телефон	
	_____ (подпись) м.п. (при наличии)
АРЕНДАТОР:	Фамилия, имя, отчество (последнее при наличии) гражданина
Паспортные данные (серия, номер, дата выдачи и кем выдан паспорт)	
Адрес регистрации	
Адрес места жительства	
ИНН (при наличии)	
Телефон	
Банковские реквизиты (при наличии)	
Банк получателя	
р/с	
к/с	
БИК	
	_____ (подпись) м.п. (при наличии)
ПРЕДСТАВИТЕЛЬ АРЕНДАТОРА ПО ДОВЕРЕННОСТИ:	Фамилия, имя, отчество (последнее при наличии)
Паспортные данные (серия, номер, дата выдачи и кем выдан)	

паспорт)	
Доверенность (номер, дата)	
Адрес регистрации	
Телефон	
	_____ (подпись) м.п. (при наличии)

Арендодатель

Арендатор

Никулин Д.П.

_____ (фамилия, имя, отчество (подпись, печать)

_____ (фамилия, имя, отчество (последнее при наличии), подпись, печать (последнее при наличии)

« »

(число)

(месяц)

(год)

« »

(число)

(месяц)

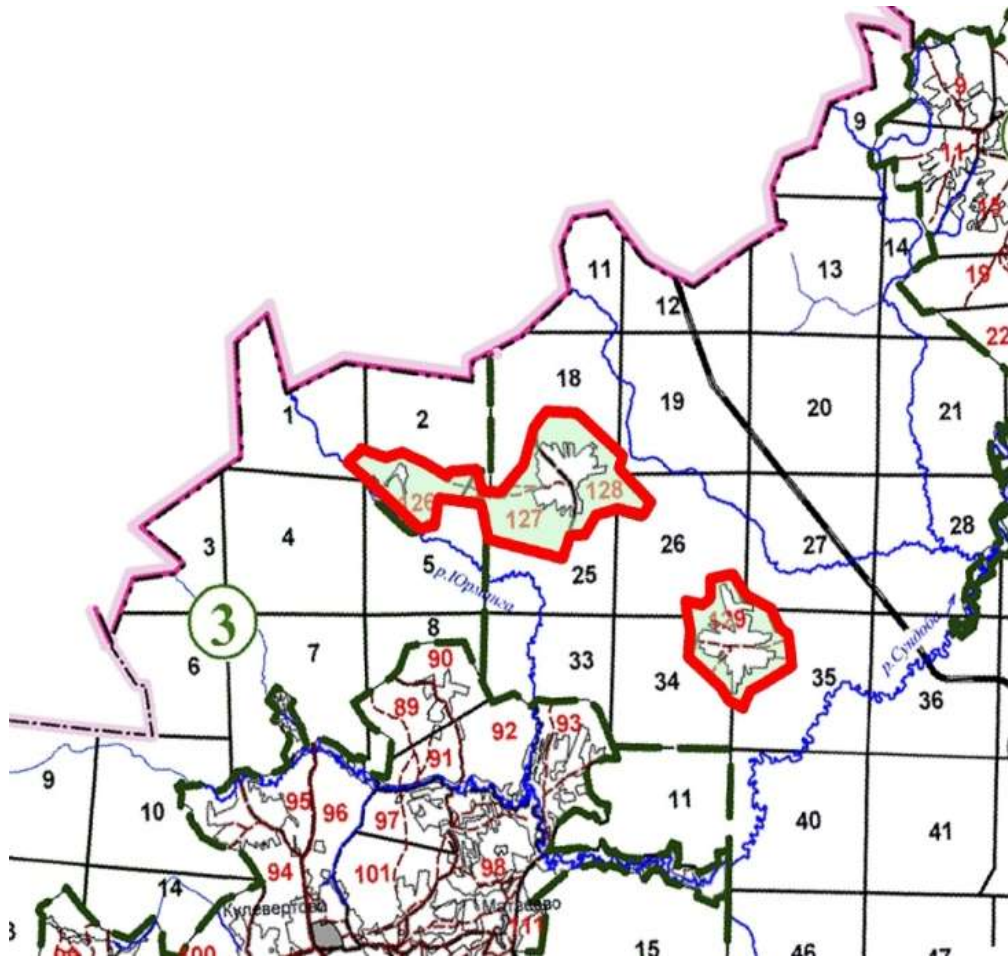
(год)

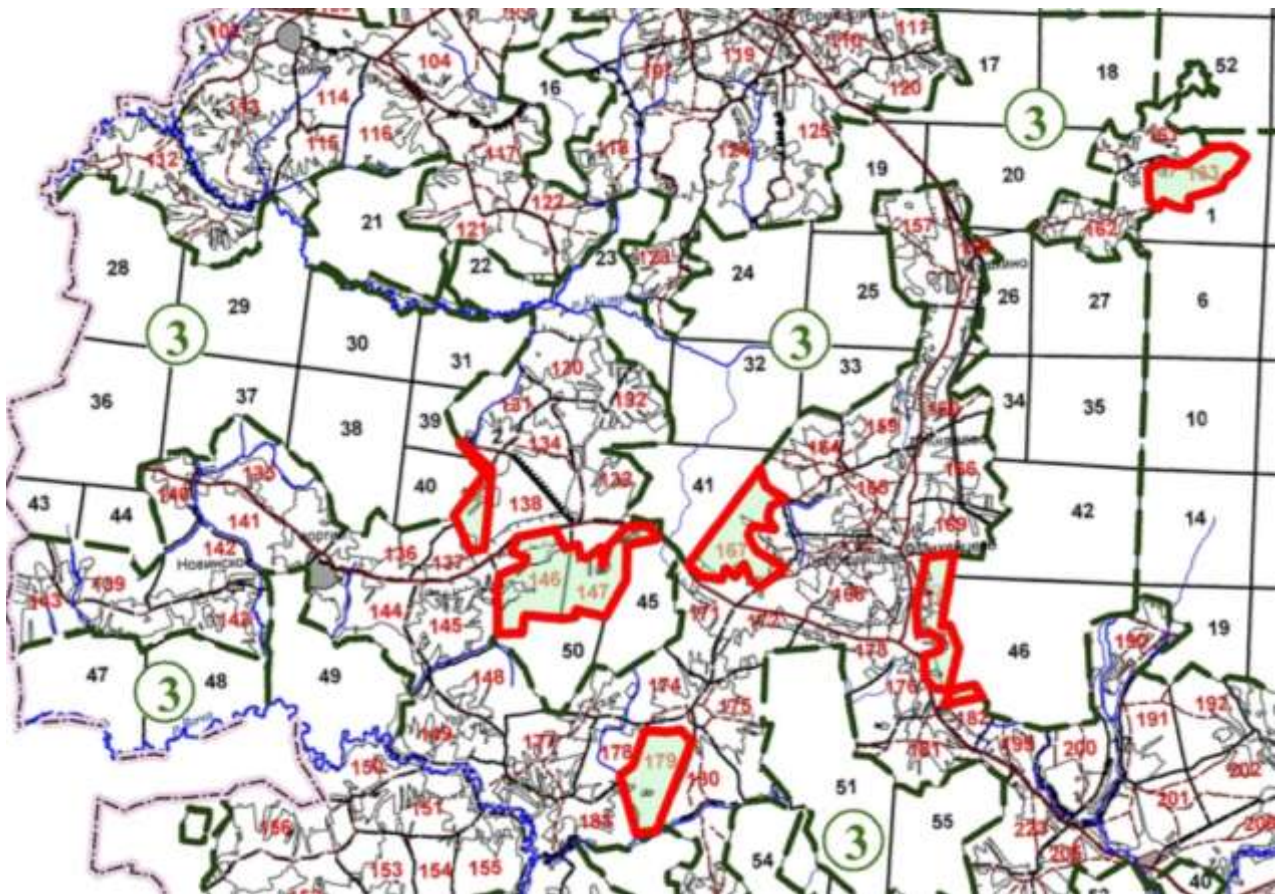
СХЕМА
расположения и границы лесного участка

Костромская область, Костромская область, Чухломский муниципальный район,
Чухломское лесничество, 2-е Судайское участковое лесничество кварталы 126-
129,133,146,147,163,167,170,179, кадастровый номер 44:23:000000:520 и номер
учетной записи в государственном лесном реестре 000215-2023-01

Площадь: 1282 га.

Масштаб: 1:100000





Арендодатель

Арендатор

Никулин Д.П.

(фамилия, имя, отчество (подпись, печать))

(фамилия, имя, отчество (последнее при наличии), подпись, печать (последнее при наличии))

Приложение № 2
к договору аренды лесного участка
№ _____ от «__» _____ г.

**ХАРАКТЕРИСТИКИ
лесного участка**

на _____ 20__ г.
(на день заключения договора)

1. Распределение земель

(га)

Общая площадь - всего	В том числе									
	лесные земли					нелесные земли				
	занятые лесными насаждениями	лесные культуры	лесные питомники, плантации	не занятые лесными насаждениями	итого	дороги	просек и	болота	другие	итого
1	2	3	4	5	6	7	8	9	10	11
1282,0	1247,8			34,2	1282,0					

2. Характеристика насаждений

Целевое назначение лесов	Лесничество	Участковое лесничество/ урочище (при наличии)	Лесной квартал	Хозяйство, преоблада ющая порода	Площадь (га)/запас древесины (тыс. куб. м) - всего	В том числе по группам возраста древостоя (га/тыс. куб. м)			
						молод- няки	средневозр астные	приспева ющие	спелые и перестойные
1	2	3	4	5	6	7	8	9	10
Защитные леса	Чухломское	2-е Судайское	133	мягколиств енное, ольха серая	1,0/0,1	0/0	0/0	1,0/0,1	0/0
			146	хвойное,	20,0/5,7	0/0	13,2/3,9	3,4/1,0	3,4/0,8
			147	сосна	8,0/1,6	0/0	8,0/1,6	0/0	0/0

1	2	3	4	5	6	7	8	9	10
Защитные леса	Чухломское	2-е Судайское	167	мягколиств енное, береза	11,0/2,4	0/0	2,5/0,7	5,1/0,9	3,4/0,8
			170		20,0/2,5	0,5/0,1	18,9/2,3	0/0	0,6/0,1
Эксплуатационны е леса	Чухломское	2-е Судайское	126	мягколиств енное, береза	99,0/20,9	7,7/0,5	14,0/1,3	0/0	77,3/19,1
			127		121,6/20,4	35,9/1,3	11,0/1,0	2,2/0,6	72,5/17,5
			128		95,2/17,1	20,4/0,2	5,7/0,7	5,7/1,2	63,4/15,0
			129		109,0/24,8	6,3/0,2	5,0/0,6	18,3/4,1	79,4/19,9
			133		46,0/12,1	2,2/0,1	4,3/0,5	34,1/10,8	5,4/0,7
			146	хвойное, сосна	133,0/35,6	10,4/0,3	7,1/1,5	89,9/28,4	25,6/5,4
			147	мягколиств енное, береза	112,0/20,9	3,0/0,1	1,4/0,2	22,9/5,2	84,7/15,4
			163		109,0/21,1	7,1/0,2	3,5/0,3	8,9/1,6	89,5/19,0
			167		141,0/21,9	43,0/0,7	5,2/0,4	20,5/5,3	72,3/15,5
			170		86,0/15,8	19,9/0,8	7,1/1,0	26,2/6,9	32,8/7,1
			179		136,0/24,4	17,8/0,7	5,2/0,8	7,7/2,0	105,3/20,9
Всего эксплуатационны е леса					1187,8/235,0	173,7/ 5,1	69.5/8,3	236,4/66,1	708,2/155,5
Всего защитные леса					60,0/12,3	0,5/0,1	42,6/8,5	9,5/2,0	7,4/1,7
ИТОГО					1247,8/247,3	174,2/5,2	112,1/16,8	245,9/68,1	715,6/157,2

5. Особо защитные участки лесов

№ п/п	Лесничество	Участковое лесничество/урочище (при наличии)	Лесной квартал	Лесотаксационный выдел	Назначение	Площадь (га)
1	2	3	4	5	6	7

6. Объекты, не связанные с созданием лесной инфраструктуры

№ п/п	Лесничество	Участковое лесничество/урочище (при наличии)	Лесной квартал	Лесотаксационный выдел	Наименование объекта	Единица измерения	Объем
1	2	3	4	5	6	7	8

7. Права третьих лиц не установлены.

Арендодатель

Никулин Д.П.

(фамилия, имя, отчество (подпись, печать))

Арендатор

(фамилия, имя, отчество (последнее при наличии), подпись, печать (последнее при наличии))

ЕЖЕГОДНЫЙ ОБЪЕМ ЗАГОТОВКИ ДРЕВЕСИНЫ

Хозяйство	Ежегодный объем заготовки древесины (тыс. куб. м)		
	всего	в том числе	
		сплошные рубки	выборочные рубки
I. Защитные леса			
1. При рубке спелых и перестойных лесных насаждений			
Хвойное	0	0	0
Твердолиственное	0	0	0
Мягколиственное	0	0	0
Итого	0	0	0
2. При уходе за лесами			
Хвойное	0	0	0
Твердолиственное	0	0	0
Мягколиственное	0	0	0
Итого	0	0	0
3. При вырубке погибших и поврежденных лесных насаждений			
Хвойное	0	0	0
Твердолиственное	0	0	0
Мягколиственное	0	0	0
Итого	0	0	0
Всего по разделу I	0	0	0
II. Эксплуатационные леса			
1. При рубке спелых и перестойных лесных насаждений			
Хвойное	1,27	1,27	0
в т.ч. сосновая хозсекция	0,61	0,61	0
еловая хозсекция	0,66	0,66	0
Твердолиственное	0	0	0
Мягколиственное	2,86	2,86	0
в т.ч. березовая хозсекция	2,82	2,82	0
осиновая хозсекция	0,04	0,04	0
Итого	4,13	4,13	0
2. При уходе за лесами			
Хвойное	0	0	0
Твердолиственное	0	0	0
Мягколиственное	0	0	0
Итого	0	0	0
3. При вырубке погибших и поврежденных лесных насаждений			

Хвойное	0	0	0
Твердолиственное	0	0	0
Мягколиственное	0	0	0
Итого	0	0	0
Всего по разделу II	4,13	4,13	0
III. Всего в защитных и эксплуатационных лесах			
1. При рубке спелых и перестойных лесных насаждений			
Хвойное	1,27	1,27	0
в т.ч. сосновая хозсекция	0,61	0,61	0
еловая хозсекция	0,66	0,66	0
Твердолиственное	0	0	0
Мягколиственное	2,86	2,86	0
в т.ч. березовая хозсекция	2,82	2,82	0
осиновая хозсекция	0,04	0,04	
Итого	4,13	4,13	0
2. При уходе за лесами			
Хвойное	0	0	0
Твердолиственное	0	0	0
Мягколиственное	0	0	0
Итого	0	0	0
3. При вырубке погибших и поврежденных лесных насаждений			
Хвойное	0	0	0
Мягколиственное	0	0	0
Твердолиственное	0	0	0
Итого	0	0	0
Всего по разделу III	4,13	4,13	0

Арендодатель

Арендатор

Никулин Д.П.

(фамилия, имя, отчество (подпись, печать))

(фамилия, имя, отчество (последнее при наличии), подпись, печать (последнее при наличии))

Приложение № 4
к договору аренды лесного участка
№ _____ от «__» _____ г.

РАСЧЕТ

арендной платы по договору аренды лесного участка, заключенного в целях использования
лесов для заготовки древесины

г.Кострома

«__» _____ 20__ г.

Составляющая порода	Сплошные рубки					Итого
	Запас					
	Всего ликвидн ый	В т.ч деловой			В т.ч. дров	
		В т.ч. по классам крупности				
Крупная		Средняя	Мелкая			
Сосна, куб.м.	681	283	321	51	26	
Мин. Ставка 1 куб.м., руб. (3 разряд такс)		328,9	234,7	119,1	8,5	
Общая стоимость по минимальным ставкам, руб.		93078,7	75338,7	6074,1	221	174712,5
Ель, куб.м.	855	423	333	59	40	
Мин. Ставка 1 куб.м., руб. (3 разряд такс)		296	213,2	105,5	8,5	
Общая стоимость по минимальным ставкам, руб.		125208	70995,6	6224,5	340	202768,1
Берёза, куб.м.	2120	366	869	17	868	
Мин. Ставка 1 куб.м., руб. (3 разряд такс)		166,7	119,1	57,8	10,2	
Общая стоимость по минимальным ставкам, руб.		61012,2	103497,9	982,6	8853,6	174346,3
Осина, куб.м.	474	146	36	0	292	
Мин. Ставка 1 куб.м., руб. (3 разряд такс)		32,9	24,9	11,3	1,1	
Общая стоимость по минимальным ставкам, руб.		4803,4	896,4	0	321,2	6021
Всего стоимость по минимальным ставкам, руб.						557847,90
Всего арендная плата, руб.						

Арендодатель

Арендатор

Никулин Д.П.

(фамилия, имя, отчество (подпись, печать))

(фамилия, имя, отчество (последнее при
наличии), подпись, печать (последнее при
наличии))

Приложение № 5
к договору аренды лесного участка
№ _____ от «__» _____ г.

СРОКИ
внесения арендной платы за год

(рублей)

№ п/п	Календарный план	Арендная плата, установленная по договору аренды лесного участка, всего	В том числе		
			в местный бюджет	в бюджет субъекта Российской Федерации	в федеральный бюджет
П	1	2	3	4	5
1	15 января		0		46487,33
2	15 февраля		0		46487,33
3	15 марта		0		46487,33
4	15 апреля		0		46487,33
5	15 мая		0		46487,33
6	15 июня		0		46487,33
7	15 июля		0		46487,33
8	15 августа		0		46487,33
9	15 сентября		0		46487,33
10	15 октября		0		46487,33
11	15 ноября		0		46487,33
12	15 декабря		0		46487,27
13	Итого (за год)		0		557847,90

Платежные реквизиты для перечисления арендной платы в части минимального размера (федеральный бюджет): Отделение Кострома Банка России//УФК по Костромской области г. Кострома БИК 013469126, Единый казначейский счет 40102810945370000034, Казначейский счет №03100643000000014100 Получатель: УФК по Костромской области (Департамент лесного хозяйства Костромской области) ИНН4401071292, КПП440101001 КБК05311204012016000120, ОКТМО 34646101.

Платежные реквизиты для перечисления арендной платы в части превышения минимального размера (бюджет субъекта Российской Федерации): Отделение Кострома Банка России //УФК по Костромской области г. Кострома БИК 013469126, Единый казначейский счет 40102810945370000034, Казначейский счет №03100643000000014100 Получатель: УФК по Костромской области (Департамент лесного хозяйства Костромской области) ИНН4401071292, КПП440101001 КБК82011204014020000120, ОКТМО 34646101.

Арендодатель

Арендатор

Никулин Д.П.

(фамилия, имя, отчество (подпись, печать))

(фамилия, имя, отчество (последнее при наличии), подпись, печать (последнее при наличии))

АКТ
приема-передачи лесного участка, переданного в аренду
в целях использования лесов для заготовки древесины

г.Кострома
(место)

«__» _____ 20__ г.

Арендодатель в лице директора департамента лесного хозяйства
Костромской области Никулина Дмитрия Петровича
и Арендатор в лице _____

(фамилия, имя, отчество (последнее при наличии))

составили настоящий акт о том, что на основании договора аренды лесного
участка первый передал, а второй принял лесной участок для заготовки
древесины, имеющий местоположение Костромская область, Чухломский
муниципальный район, Чухломское лесничество, 2-е Судайское участковое
лесничество кварталы 126-129,133,146,147,163,167,170,179, кадастровый номер
44:23:000000:520

Характеристики лесного участка

1. Распределение земель

(га)

Общая площадь - всего	В том числе									
	лесные земли					нелесные земли				
	занятые лесными насаждениями	лесные культуры	лесные питомники, плантации	не занятые лесными насаждениями	итого	дороги	просек и	болота	другие	итого
1	2	3	4	5	6	7	8	9	10	11
1282,0	1247,8			34,2	1282,0					

2. Характеристика насаждений

Целевое назначение лесов	Лесничество	Участковое лесничество/ урочище (при наличии)	Лесной квартал	Хозяйство, преоблада ющая порода	Площадь (га)/запас древесины (тыс. куб. м) - всего	В том числе по группам возраста древостоя (га/тыс. куб. м)			
						молод- няки	средневозр астные	приспева ющие	спелые и перестойные
1	2	3	4	5	6	7	8	9	10
Защитные леса	Чухломское	2-е Судайское	133	мягколиств енное, ольха серая	1,0/0,1			1,0/0,1	
			146	хвойное, сосна	20,0/5,7		13,2/3,9	3,4/1,0	3,4/0,8
			147		8,0/1,6		8,0/1,6		
			167	мягколиств енное, береза	11,0/2,4		2,5/0,7	5,1/0,9	3,4/0,8
			170		20,0/2,5	0,5/0,1	18,9/2,3		0,6/0,1
Эксплуатационны е леса	Чухломское	2-е Судайское	126	мягколиств енное, береза	99,0/20,9	7,7/0,5	14,0/1,3		77,3/19,1
			127		121,6/20,4	35,9/1,3	11,0/1,0	2,2/0,6	72,5/17,5
			128		95,2/17,1	20,4/0,2	5,7/0,7	5,7/1,2	63,4/15,0
			129		109,0/24,8	6,3/0,2	5,0/0,6	18,3/4,1	79,4/19,9
			133		46,0/12,1	2,2/0,1	4,3/0,5	34,1/10,8	5,4/0,7

1	2	3	4	5	6	7	8	9	10
Эксплуатационные леса	Чухломское	2-е Судайское	146	хвойное, сосна	133,0/35,6	10,4/0,3	7,1/1,5	89,9/28,4	25,6/5,4
			147	мягколиственное, береза	112,0/20,9	3,0/0,1	1,4/0,2	22,9/5,2	84,7/15,4
			163		109,0/21,1	7,1/0,2	3,5/0,3	8,9/1,6	89,5/19,0
			167		141,0/21,9	43,0/0,7	5,2/0,4	20,5/5,3	72,3/15,5
			170		86,0/15,8	19,9/0,8	7,1/1,0	26,2/6,9	32,8/7,1
			179		136,0/24,4	17,8/0,7	5,2/0,8	7,7/2,0	105,3/20,9
Всего эксплуатационные леса					1187,8/235,0	173,7/ 5,1	69,5/8,3	236,4/66,1	708,2/155,5
Всего защитные леса					60,0/12,3	0,5/0,1	42,6/8,5	9,5/2,0	7,4/1,7
ИТОГО					1247,8/247,3	174,2/5,2	112,1/16,8	245,9/68,1	715,6/157,2

3. Средние таксационные показатели насаждений лесного участка

Целевое назначение лесов	Лесной квартал/лесотаксационный выдел	Хозяйство, преобладающая порода	Состав	Возраст	Бонитет	Полнота	Средний запас древесины лесных насаждений (куб. м/га)			
							молодняки	средневозрастные	приспевающие	спелые и перестойные
1	2	3	4	5	6	7	8	9	10	11
Защитные леса	133/9;146/1-7,31; 147/1-7,31;167/26,31, 38,39; 170/7,10,11,13,16,25,28,34-37	мягколиственное, береза	4Б3С1Е 1Ос1Олс	67	2	0,7	130	200	211	230
Эксплуатационные леса	126,127,128,129,163,179,133/1-8;146/8-30, 32,37; 147/4-13,15-24; 167/1-25, 27-30,32-37; 170/1-6,8-10, 12, 14,15, 17-24,26,27,29-33	мягколиственное, береза	5Б2Е2С 1Ос	65	2	0,7	29	119	280	220

4. Объекты лесной инфраструктуры

№ п/п	Лесничество	Участковое лесничество/ урочище (при наличии)	Лесной квартал	Лесотаксационный выдел	Наименование объекта	Единица измерения	Объем
1	2	3	4	5	6	7	8

5. Особо защитные участки лесов

№ п/п	Лесничество	Участковое лесничество/урочище (при наличии)	Лесной квартал	Лесотаксационный выдел	Назначение	Площадь (га)
1	2	3	4	5	6	7

6. Объекты, не связанные с созданием лесной инфраструктуры

№ п/п	Лесничество	Участковое лесничество/ урочище (при наличии)	Лесной квартал	Лесотаксационный выдел	Наименование объекта	Единица измерения	Объем
1	2	3	4	5	6	7	8

7. Права третьих лиц не установлены.

Арендодатель

Арендатор

Никулин Д.П.

(фамилия, имя, отчество (подпись, печать))

(фамилия, имя, отчество (последнее при наличии), подпись, печать (последнее при наличии))

**Объемы и сроки
исполнения работ по обеспечению пожарной и санитарной безопасности
на арендуемом лесном участке**

Целевое назначение лесов	Виды мероприятий	Единица измерения	Среднегодовой объем	Срок исполнения
Обеспечение пожарной безопасности в лесах				
Эксплуатационные леса	Установка и размещение аншлагов	шт.	1	До 1 июня 2024 года, с последующим ежегодным содержанием
	Устройство противопожарных минерализованных полос	км.	0,4	До 1 июля 2024 года, с последующим ежегодным содержанием
	Благоустройство зон отдыха граждан, пребывающих в лесах	шт.	1	До 1 июля 2024 года, с последующим ежегодным содержанием
	Прочистка и обновление противопожарных минерализованных полос	км.	0,8	До 1 июля 2024 года, с последующим ежегодным содержанием
	Строительство (создание) лесных дорог, предназначенных для охраны лесов от пожаров	км.	0,15	До 1 сентября 2023 года, с последующим ежегодным содержанием
	Реконструкция лесных дорог, предназначенных для охраны лесов от пожаров	км.	0,3	До 1 августа 2023 года, с последующим ежегодным содержанием
	Строительство, реконструкция, эксплуатация пунктов сосредоточения противопожарного инвентаря	шт.	1	До начала пожароопасного сезона, на весь срок действия договора
	Прочистка и обновление просек	км.	0,2	До 1 июля

Обеспечение санитарной безопасности в лесах				
Эксплуатационные леса	Лесопатологическое обследование (ЛПО)	га.	по результатам государственного лесопатологического мониторинга и иной информации о санитарном и лесопатологическом состоянии лесов, согласно статьи 60.6. Лесного кодекса Российской Федерации	не позднее одного года после получения информации о санитарном и лесопатологическом состоянии лесов
Эксплуатационные леса	Санитарно-оздоровительные мероприятия	га	по результатам ЛПО	в соответствии с актом ЛПО, но не позднее двух лет с даты проведения ЛПО

Арендатор обязуется осуществлять обеспечение пожарной безопасности и санитарной безопасности в лесах на арендуемом участке в объемах, в сроки и в порядке, предусмотренных проектом освоения лесного участка, прошедшим государственную экспертизу.

Примечание: указанный объем и перечень мероприятий могут быть изменены на основании проекта освоения лесов, прошедшего государственную экспертизу и получившего положительное заключение экспертной комиссии.

Арендодатель

Арендатор

Никулин Д.П.

(фамилия, имя, отчество (подпись, печать))

(фамилия, имя, отчество (последнее при наличии), подпись, печать (последнее при наличии))

**В Департамент лесного хозяйства
Костромской области от**

_____ (наименование юридического лица ,или

_____ Ф.И.О. индивидуального предпринимателя)

_____ (адрес)

_____ (данные документа, удостоверяющего личность индивид.предприним)

КОНТАКТНЫЙ ТЕЛЕФОН _____

Факс./E-mail _____

ИНН _____

ОГРН _____

БАНКОВСКИЕ РЕКВИЗИТЫ:

Р/С _____

НАИМЕН.БАНКА _____

БИК _____

КОР.СЧЕТ _____

заявка.

Прошу разрешения принять участие в аукционе на право заключения договора аренды лесного участка проводимом департаментом лесного хозяйства Костромской области « ___ » _____ 20__ года в _____ часов в электронной форме, на электронной площадке РТС – тендер.
(дата и время проведения аукциона)

Желаю заключить договор аренды на лесной участок, расположенный на землях лесного фонда _____ лесничества, аукционная единица (лот) № _____
(наименование лесничества)

С условиями аукциона ознакомлен и согласен.

_____ (дата)

_____ (подпись заявителя)
М.П.

Инструкция по заполнению заявки на участие в аукционе

В Департамент лесного хозяйства

Костромской области от

ООО «Лес»¹

(наименование юридического лица или

ИП Иванов Иван Иванович¹

Ф.И.О. индивидуального предпринимателя)

Пр-т Мира 128а, г.Кострома, 156013²

(адрес)

Паспорт серия хххх, № хххххх, выдан

01.01.2018, ОВД хххххх района³

(данные документа, удостоверяющего личность индивид. предприним.)

КОНТАКТНЫЙ ТЕЛЕФОН⁴ _____

Факс./E-mail⁵ _____

ИНН⁶ _____

ОГРН⁷ _____

БАНКОВСКИЕ РЕКВИЗИТЫ:⁸

Р/С⁹ _____

НАИМЕН.БАНКА¹⁰ _____

БИК¹¹ _____

КОР.СЧЕТ¹² _____

заявка.

Прошу разрешения принять участие в аукционе на право заключения договора аренды лесного участка, проводимом департаментом лесного хозяйства Костромской области «___» _____ 20__ года¹³ в ___ часов¹⁴ в электронной форме, на электронной площадке РТС – тендер.
(дата и время проведения аукциона)

Желаю заключить договор аренды на лесной участок, расположенный на землях лесного фонда _____ лесничества¹⁵, аукционная единица (лот)
(наименование лесничества»)

№ _____¹⁶

С условиями аукциона ознакомлен и согласен.

17

(дата)

(подпись заявителя)

М.П.

1 – указывается наименование, организационно-правовая форма - для юридического лица или фамилия, имя, отчество – для индивидуального предпринимателя;

2 – указывается местонахождения – для юридического лица, место жительства – для индивидуального предпринимателя;

3 – указываются данные документа, удостоверяющего личность индивидуального предпринимателя;

4 – номер телефона заявителя;

5 – адрес электронной почты или номер факса для оперативного уведомления о допуске к аукциону;

6 – указывается идентификационный номер налогоплательщика (ИНН) заявителя;

7 – указывается основной государственный регистрационный номер (ОГРНИП или ОГРНЮЛ);

8 – указываются реквизиты банковского счета заявителя (на указанный счет по результатам организатором аукциона будут возвращаться задатки);

9 – указывается номер расчетного счета;

10 – указывается наименование банка;

11 – указывается банковский идентификационный код;

12 – указывается корреспондентский счёт;

13 – указывается дата проведения аукциона;

14 – указывается время проведения аукциона;

15 – указывается наименование лесничества, на землях лесного фонда которого расположен лесной участок, планируемый заявителем получить в пользование по результатам аукциона;

16 – указывается номер аукционной единицы (номер лота), в соответствии с извещением о проведении аукциона;

17 – указывается дата подготовки заявки.

Заявитель вправе указать в заявке и иные сведения по своему усмотрению.