



ДЕПАРТАМЕНТ ЛЕСНОГО ХОЗЯЙСТВА
КОСТРОМСКОЙ ОБЛАСТИ

П Р И К А З

« 31 » 01 _____ 2023_ года № 68 _____

**О проведении аукциона на право заключения
договора аренды лесного участка**

В соответствии со статьями 78 и 80 Лесного Кодекса Российской Федерации и Положением о Департаменте лесного хозяйства Костромской области:

ПРИКАЗЫВАЮ:

1. Выставить на аукцион на право заключения договоров аренды лесной участок согласно Приложению 1 к настоящему приказу.
2. Утвердить извещение о проведении аукциона согласно Приложению 1.
3. Утвердить документацию об аукционе согласно Приложению 2.
4. Аукционной комиссии в соответствии с пунктом 1 настоящего приказа и приказом департамента лесного хозяйства Костромской области от 12 декабря 2022 года № 794 «Об утверждении состава комиссии по проведению аукциона» организовать проведение аукциона.

Директор департамента

Д.П.Никулин

ИЗВЕЩЕНИЕ О ПРОВЕДЕНИИ АУКЦИОНА
на право заключения договора аренды лесного участка

1. Организатор аукциона: департамент лесного хозяйства Костромской области, адрес: 156013, г. Кострома, пр. Мира, 128а, ИНН 4401071292, ОГРН 1074401000112, Банк: Отделение Кострома Банка России//УФК по Костромской области г. Кострома БИК 013469126, Единый казначейский счет 40102810945370000034, Казначейский счет №03100643000000014100.

2. Решение о проведении аукциона: приказ департамента лесного хозяйства Костромской области от «_31_» _____01_____2023 года № __68__ «О проведении аукциона на право заключения договора аренды лесного участка».

3. Предмет аукциона: право на заключение договора аренды лесного участка:
лот № 1 – в целях использования лесов для заготовки древесины;
лот № 2 - в целях использования лесов для создания и эксплуатации объектов лесоперерабатывающей инфраструктуры.

4. Предлагаемый к предоставлению в аренду лесной участок:

№ п/п	Местоположение лесных участков			Площадь, га	Кадастровый номер	№ лота
	Наименование		№ лесного квартала, № выдела			
	Муниципального района, лесничества (ОКТМО)	Участкового лесничества				
1	Межевской муниципальной округ, Межевское лесничество (34522000)	1-е Никольское	44,45,50,51, 60,65,66,67	3289 га. - согласно государственного лесного реестра, 32890000 +/- 100362 кв.м. - согласно Единого государственного реестра недвижимости	44:11:000000:511	1
2	Чухломский муниципальный район, Чухломское лесничество (34646101)	2-е Чухломское	239, части выделов 10,20	0,5823 га	44:23:143102:254	2

Права на лесные участки/ограничение этих прав
лот № 1 – Собственность Российской Федерации / нет;
лот № 2 - Собственность Российской Федерации / нет.

Подлежащие заготовке лесные ресурсы:

лот № 1 – древесина;

лот № 2 – нет.

5. Виды и параметры разрешенного использования:

лот № 1 – заготовка древесины,

ежегодный объем заготовки древесины

Хозяйство	Ежегодный объем заготовки древесины (тыс. куб. м)		
	всего	в том числе	
		сплошные рубки	выборочные рубки
I. Защитные леса			
1. При рубке спелых и перестойных лесных насаждений			
Хвойное	0	0	0
Твердолиственное	0	0	0
Мягколиственное	0	0	0
Итого	0	0	0
2. При уходе за лесами			
Хвойное	0	0	0
Твердолиственное	0	0	0
Мягколиственное	0	0	0
Итого	0	0	0
3. При вырубке погибших и поврежденных лесных насаждений			
Хвойное	0	0	0
Твердолиственное	0	0	0
Мягколиственное	0	0	0
Итого	0	0	0
Всего по разделу I	0	0	0
II. Эксплуатационные леса			
1. При рубке спелых и перестойных лесных насаждений			
Хвойное	1,4	1,4	0
в т.ч. сосновая хозсекция	0,3	0,3	0
ельовая хозсекция	1,1	1,1	0
Твердолиственное	0	0	0
Мягколиственное	3,27	3,27	0
в т.ч. березовая хозсекция	2,2	2,2	0
осиновая хозсекция	1,07	1,07	0
Итого	4,67	4,67	0
2. При уходе за лесами			
Хвойное	0	0	0
Твердолиственное	0	0	0
Мягколиственное	0	0	0
Итого	0	0	0
3. При вырубке погибших и поврежденных лесных насаждений			
Хвойное	0	0	0

Твердолиственное	0	0	0
Мягколиственное	0	0	0
Итого	0	0	0
Всего по разделу II	4,67	4,67	0
III. Всего в защитных и эксплуатационных лесах			
1. При рубке спелых и перестойных лесных насаждений			
Хвойное	1,4	1,4	0
в т.ч. сосновая хозсекция	0,3	0,3	0
еловая хозсекция	1,1	1,1	0
Твердолиственное	0	0	0
Мягколиственное	3,27	3,27	0
в т.ч. березовая хозсекция	2,2	2,2	0
осиновая хозсекция	1,07	1,07	
Итого	4,67	4,67	0
2. При уходе за лесами			
Хвойное	0	0	0
Твердолиственное	0	0	0
Мягколиственное	0	0	0
Итого	0	0	0
3. При вырубке погибших и поврежденных лесных насаждений			
Хвойное	0	0	0
Мягколиственное	0	0	0
Твердолиственное	0	0	0
Итого	0	0	0
Всего по разделу III	4,67	4,67	0

Лот № 2 - создание и эксплуатация объектов лесоперерабатывающей инфраструктуры, площадь участка 0,5823 га.

6. Место, дата и время проведения аукциона:

аукцион проводится на электронной площадке РТС–тендер (www.rts-tender.ru)
«Имущественные торги: Торги по приватизации, аренде и продаже имущества»
10 марта 2023 года в 10 часов (время московское).

7. Начальная цена предмета аукциона:

лот № 1 – 246181,70 руб.;

лот № 2 - 24205,92 руб.

8. Величина повышения начальной цены предмета аукциона («шаг аукциона»):

лот № 1 – 12309,08 руб.;

лот № 2 – 1210,29 руб.

9. Форма заявки на участие в аукционе, порядок ее приема, адрес места ее приема, дата и время начала и окончания приема заявок на участие в аукционе:

**В Департамент лесного хозяйства
Костромской области от**

_____ (наименование юридического лица ,или

_____ Ф.И.О. индивидуального предпринимателя)

_____ (адрес)

_____ (данные документа, удостоверяющего личность индивид.предприним)

КОНТАКТНЫЙ ТЕЛЕФОН _____

Факс./E-mail _____

ИНН _____

ОГРН _____

БАНКОВСКИЕ РЕКВИЗИТЫ:

Р/С _____

НАИМЕН.БАНКА _____

БИК _____

КОР.СЧЕТ _____

заявка.

Прошу разрешения принять участие в аукционе на право заключения договора аренды лесного участка проводимом департаментом лесного хозяйства Костромской области «___» _____ 20__ года в _____ часов в электронной форме, на _____
(дата и время проведения аукциона)
электронной площадке РТС – тендер.

Желаю заключить договор аренды на лесной участок, расположенный на землях лесного фонда _____ лесничества, аукционная единица (лот) № _____
(наименование лесничества)

С условиями аукциона ознакомлен и согласен.

_____ (дата)

_____ (подпись заявителя)
М.П.

Для участия в аукционе заявитель представляет на электронную площадку РТС-тендер (www.rts-tender.ru) (лично либо через своего уполномоченного представителя) в установленный срок заявку, содержание которой должно

соответствовать требованиям Методических указаний по подготовке, организации и проведению аукционов по продаже права на заключение договоров аренды лесных участков, находящихся в государственной или муниципальной собственности, либо права на заключение договора купли-продажи лесных насаждений в соответствии со статьями 78 - 80 Лесного кодекса Российской Федерации, утвержденных приказом Минсельхоза России от 24 февраля 2009 года № 75 и Лесному кодексу Российской Федерации.

Полномочия представителей заявителей должны быть оформлены в соответствии с гражданским законодательством Российской Федерации.

Заявитель вправе подать только одну заявку на участие в аукционе.

Если на аукционе проводятся торги по нескольким лотам (аукционным единицам), заявитель вправе подать только одну заявку на один и тот же лот, при этом заявитель вправе подать несколько заявок на разные лоты.

Заявитель вправе отозвать заявку на участие в аукционе в любое время до окончания срока подачи заявок на участие в аукционе.

Отзыв заявки осуществляется на электронной площадке РТС–тендер (www.rts-tender.ru) (лично либо через своего уполномоченного представителя).

Основаниями для отказа в допуске к участию в аукционе являются:

1) несоответствие представленной заявки на участие в аукционе требованиям установленным статьей 78 Лесного кодекса Российской Федерации;

2) представление заявки на участие в аукционе на право заключения договора аренды лесного участка лицом, которому в соответствии с настоящим Кодексом, другими федеральными законами лесной участок не может быть предоставлен в аренду;

3) представление заявки на участие в аукционе лицом, в отношении которого осуществляется проведение процедур, применяемых в деле о банкротстве;

4) нахождение заявителя - юридического лица в процессе ликвидации или принятие заявителем-гражданином решения о прекращении деятельности в качестве индивидуального предпринимателя;

5) непоступление задатка на счет, указанный в документации об аукционе, до окончания срока подачи заявок на участие в аукционе;

6) наличие заявителя в реестре недобросовестных арендаторов лесных участков и покупателей лесных насаждений.

При рассмотрении заявок необходимо учитывать ограничения на предоставление лесных участков отдельным категориям лиц, установленные законодательством Российской Федерации:

в соответствии с Лесным кодексом Российской Федерации использование лесов, представляющее собой предпринимательскую деятельность, осуществляется на землях лесного фонда лицами, зарегистрированными в Российской Федерации в соответствии с частью 3 статьи 25 Федерального закона от 8 августа 2001 года № 129-ФЗ «О государственной регистрации юридических лиц и индивидуальных предпринимателей» (Собрание законодательства Российской Федерации, 2001, № 33, часть I, ст. 3431);

в соответствии с Земельным кодексом Российской Федерации (Собрание законодательства Российской Федерации, 2001, № 44, ст. 4147) иностранные граждане, лица без гражданства и иностранные юридические лица не могут обладать на праве собственности земельными участками, находящимися на приграничных

территориях, перечень которых устанавливается Президентом Российской Федерации в соответствии с федеральным законодательством о Государственной границе Российской Федерации, и на иных установленных особо территориях Российской Федерации в соответствии с федеральными законами (статья 15, часть 3);

иные ограничения, предусмотренные законодательством Российской Федерации.

Аукционная комиссия вправе получать сведения об осуществлении в отношении заявителя процедур банкротства из официальных источников, в том числе путем использования официального сайта соответствующего арбитражного суда субъекта Российской Федерации или территориального органа Федеральной налоговой службы Российской Федерации.

Заявки на участие в аукционе принимаются на электронной площадке РТС-тендер (www.rts-tender.ru) «Имущественные торги: Торги по приватизации, аренде и продаже имущества». Начало приема заявок **10.00 часов 3 февраля 2023 года** окончание приема заявок **10.00 часов 7 марта 2023 года** (время московское).

10. Размер задатка, порядок его внесения и возврата, банковские реквизиты счета для перечисления задатка.

Размер задатка:

лот № 1 – 246181,70 руб.;

лот № 2 – 24205,92 руб.

Порядок внесения и возврата задатка:

участники аукциона вносят задаток в размере, в сроки, которые указаны в извещении о проведении аукциона. Если аукцион не состоялся, задаток подлежит возврату в течение пяти дней с даты размещения извещения об отказе в проведении аукциона. Задаток возвращается также лицам, которые участвовали в аукционе, но не выиграли их. Задатки возвращаются заявителям по реквизитам, указанным в заявке на участие в аукционе.

В случае уклонения победителя аукциона, единственного заявителя или единственного участника аукциона от заключения договора внесенный ими задаток не возвращается.

При заключении договора с лицом, выигравшим аукцион, сумма внесенного им задатка засчитывается в счет исполнения обязательств по заключенному договору.

В случае, если победитель аукциона уклонился от заключения договора, соответствующий договор подлежит заключению с участником аукциона, который сделал предпоследнее предложение о цене предмета аукциона.

Департамент рекомендует задаток для участия в аукционе внести по реквизитам счета указанным ниже не позднее чем за три рабочих дня до окончания срока подачи заявок.

Департамент лесного хозяйства Костромской области не несет ответственности за сроки перечисления денежных средств (задатков) банками и за срок поступления в департамент лесного хозяйства Костромской области банковской выписки,

подтверждающей поступление задатка на указанный ниже счет, открытый в департаменте финансов Костромской области.

В случае если Заявитель не будет допущен к участию в аукционе, Организатор аукциона обязуется возвратить сумму внесенного Заявителем задатка в течение 3 (трех) рабочих дней со дня подписания Организатором аукциона протокола приема заявок на участие в торгах.

В случае если Заявитель не признан по результатам аукциона победителем аукциона, единственным заявителем аукциона, единственным участником аукциона или участником аукциона, который сделал предпоследнее предложение о цене предмета аукциона, Организатор аукциона обязуется возвратить сумму внесенного Заявителем задатка в течение 3 (трех) рабочих дней со дня подписания Протокола о результатах аукциона.

В случае если Заявитель признан участником аукциона, который сделал предпоследнее предложение о цене предмета аукциона, Организатор аукциона обязуется возвратить сумму внесенного Заявителем задатка в течение 3 (трех) рабочих дней со дня заключения соответствующего договора участником торгов, признанным по результатам аукциона победителем.

В случае отзыва Заявителем заявки на участие в аукционе до окончания срока приема заявок Организатор аукциона обязуется возвратить сумму внесенного Заявителем задатка в течение 3 (трех) рабочих дней с даты получения уведомления об отзыве заявки на участие в торгах. В случае отзыва заявки заявителем позднее дня окончания срока приема заявок задаток возвращается в порядке, установленном для участников торгов.

В случае отказа Организатором аукциона от проведения аукциона, он возвращает сумму внесенного Заявителем задатка в течение 5 (пяти) дней с даты размещения извещения об отказе в проведении аукциона на официальном сайте торгов.

Банковские реквизиты счета для перечисления задатка:

ДЕПАРТАМЕНТ ФИНАНСОВ КОСТРОМСКОЙ ОБЛАСТИ (департамент лесного хозяйства Костромской области, л/с 820010018) ИНН 4401071292, КПП 440101001, ОТДЕЛЕНИЕ КОСТРОМА БАНКА РОССИИ/УФК ПО КОСТРОМСКОЙ ОБЛАСТИ г. Кострома, БИК ТОФК 013469126, Единый казначейский счет 40102810945370000034, Казначейский счет 03222643340000004100, КБК 05311204012016000120 (ОКТМО указано в таблице пункта 4 настоящего Извещения, по соответствующему лоту), назначение платежа: Задаток для участия в аукционе лот № ____.

11. Срок аренды лесного участка:

Лот № 1 – 25 лет;

Лот № 2 – 25 лет.

12. Сроки заключения договора аренды лесного участка:

не допускается подписание договора аренды лесного участка, ранее чем через десять дней со дня размещения информации о результатах аукциона на официальном сайте торгов.

Результаты аукциона оформляются протоколом, который подписывается организатором аукциона в день проведения аукциона и подлежит размещению организатором аукциона на официальном сайте торгов в течение одного дня со дня подписания.

Единственный заявитель или единственный участник аукциона обязан заключить договор аренды лесного участка не позднее чем через двадцать дней после дня проведения аукциона.

Сведения о лицах, уклонившихся от заключения договора, включаются в реестр недобросовестных арендаторов лесных участков и покупателей лесных насаждений.

13. Иные сведения:

- 1) аукцион проводится в электронной форме;
- 2) документация об аукционе размещена на электронной площадке РТС-тендер (www.rts-tender.ru) «Имущественные торги: Торги по приватизации, аренде и продаже имущества».

Документация об аукционе

1. Проектная документация лесных участков (лоты №1,2) на 51 л.
2. Выписки из Единого государственного реестра недвижимости (лоты №1, №2) на 16 л.
3. Проект договора аренды лесного участка (лоты №1, №2) на 55 л.
4. Форма заявки на участие в аукционе, инструкция по ее заполнению на 3 л.

УТВЕРЖДАЮ

(наименование должности руководителя органа

государственной власти, органа местного самоуправления)

(Ф.И.О., подпись и печать)

" _____ " _____ 20__ г.

(дата утверждения)

ПРОЕКТНАЯ ДОКУМЕНТАЦИЯ ЛЕСНОГО УЧАСТКА

1. Местоположение, границы и площадь проектируемого лесного участка

Субъект Российской Федерации	Костромская область
Муниципальное образование	Чухломской район
Категория земель	Земли лесного фонда
Лесничество (лесопарк)	Чухломское лесничество
Участковое лесничество, урочище (при наличии)	2-е Чухломское участковое лесничество -
Целевое назначение лесов, категория защитных лесов	Эксплуатационные леса - -
Квартал(ы)	239
Лесотаксационный выдел/часть лесотаксационного выдела	части выделов 10,20
Площадь проектируемого лесного участка, га	0.5823

Местоположение и границы лесного участка указаны на схеме расположения проектируемого лесного участка

2. Целевое назначение лесов

В соответствии с приказом Федерального агентства лесного хозяйства от "04" мая 2016 года № 159 «Об установлении границ Вохомского, Галичского, Кадыйского, Макарьевского, Межвского, Октябрьского, Парфеньевского, Солигаличского, Чухломского и Шарьинского лесничеств, об отнесении лесов к защитным, эксплуатационным лесам, о выделении особо защитных участков лесов и установлении их границ на территории Костромской области

(наименование субъекта Российской Федерации)

2-е Чухломское участковое лесничество входит в состав Чухломского лесничества.
(наименование) (наименование)

На момент проектирования лесного участка, на территории Чухломского
(наименование)

лесничества распространяется действие лесохозяйственного регламента, утвержденного Постановлением ДЛХ Костромской области от 01.08.2018 года № 4

(наименование решения и органа государственной власти, органа местного самоуправления)

Леса на территории Костромской области в соответствии со статьей 8
(наименование субъекта Российской Федерации)

Федерального закона от 04.12.2006 № 201 - ФЗ "О введении в действие Лесного кодекса Российской Федерации" отнесены к эксплуатационным и защитным лесам,
(указать целевое назначение лесов)

что отражено в Лесном плане Костромской области, утвержденном
(наименование субъекта Российской Федерации)

Постановлением губернатора Костромской области "25" января 2019 года № 17

(наименование решения и органа государственной власти, органа местного самоуправления)

и лесохозяйственном регламенте Чухломского лесничества.
(наименование)

Согласно указанным документам лесного планирования части выделов 10, 20 квартала 239 2-ого Чухломского участкового лесничества, в котором расположен проектируемый лесной участок, относится к эксплуатационным лесам.

3. Количественные и качественные характеристики проектируемого лесного участка

Количественные и качественные характеристики проектируемого лесного участка составляются на основании данных государственного лесного реестра Чухломского лесничества и необходимости натурного обследования
(наименование)

Таблица 1. Распределение земель

Общая площадь, га	в том числе									
	лесные земли					нелесные земли				
	занятые лесными насаждениями - всего	в том числе покрытые лесными культурами	лесные питомники, плантации	не занятые лесными насаждениями	итого	дороги	просеки	болота	другие	итого
1	2	3	4	5	6	7	8	9	10	11
0.5823	0.5823	-	-	-	-	-	-	-	-	-

Таблица 2. Характеристика насаждений проектируемого лесного участка

Участковое лесничество/урочище (при наличии)	Номер квартала	Номер выдела	Состав насаждения или характеристика лесного участка при отсутствии насаждения	Площадь (га)/запас древесины при наличии (куб.м)	в том числе по группам возраста древостоя (га/куб.м)			
					молодняки	средневозрастные	приспевающие	спелые и перестойные
1	2	3	4	5	6	7	8	9
2-е Чухломское участковое лесничество	239	ч.в. 10	10ОЛС+Б,ОС,ИВД	<u>0.3759</u> 30.072	-	-	<u>0.3759</u> 30.072	-

2-е Чухломское участковое лесничество	239	ч.в. 20	10ОЛС+Б,ОС	<u>0.2064</u> 6.192	-	<u>0.2064</u> 6.192	-	-
<i>Итого по участку</i>				<u>0.5823</u> 30.6543	-	<u>0.2064</u> 6.192	<u>0.3759</u> 30.072	-

Таблица 3. Средние таксационные показатели насаждений проектируемого лесного участка

Целевое назначение лесов	Хозяйство, преобладающая порода	Состав насаждений	Возраст	Бонитет	Полнога	Средний запас древесины (куб.м/га)		
						средневозрастные	приспевающие	спелые и перестойные
1	2	3	4	5	6	7	8	9
Эксплуатационные леса	мягколиственное (Ольха серая)	10ОЛС	33	2.35	0.6	20	280	-

Таблица 4. Виды и объёмы использования лесов на проектируемом лесном участке

Целевое назначение лесов	Хозяйство (хвойное, твердолиственное, мягколиственное)	Площадь, га	Единица измерения	Объёмы использования лесов (изъятия лесных ресурсов)
1	2	3	4	5
Вид использования лесов - создание и эксплуатация объектов лесоперерабатывающей инфраструктуры (использование лесов)				
Цель предоставления лесного участка - создание и эксплуатация объектов лесоперерабатывающей инфраструктуры (использование лесов)				
Эксплуатационные леса	-	0.5823	-	-

4. Виды разрешенного использования лесов на проектируемом лесном участке

Лесохозяйственным регламентом Чухломского лесничества и соответственно (наименование) в проектируемом лесном участке установлены следующие виды разрешенного использования лесов:

Виды разрешённого использования лесов	Наименование участкового лесничества	Перечень кварталов и их частей
Заготовка древесины	2-е Чухломское	239
Заготовка живицы	2-е Чухломское	часть квартала 239
Заготовка и сбор недревесных лесных ресурсов	2-е Чухломское	часть квартала 239
Заготовка пищевых лесных ресурсов и сбор лекарственных растений	2-е Чухломское	часть квартала 239
Осуществление видов деятельности в сфере охотничьего хозяйства	2-е Чухломское	239
Ведение сельского хозяйства	2-е Чухломское	239
Осуществление научно-исследовательской деятельности, образовательной деятельности	2-е Чухломское	239
Осуществление рекреационной деятельности	2-е Чухломское	239
Создание лесных плантаций и их эксплуатация	2-е Чухломское	часть квартала 239
Выращивание лесных плодовых, ягодных, декоративных растений, лекарственных растений	2-е Чухломское	239

Выращивание посадочного материала лесных растений (саженцев, семян)	2-е Чухломское	239
Осуществление геологического изучения недр, разведка и добыча полезных ископаемых	2-е Чухломское	часть квартала 239
Строительство и эксплуатация водохранилищ и иных искусственных водных объектов, а также гидротехнических сооружений, морских портов, морских терминалов, речных портов, причалов	2-е Чухломское	239
Строительство, реконструкция, эксплуатация линейных объектов	2-е Чухломское	239
Переработка древесины и иных лесных ресурсов	2-е Чухломское	часть квартала 239
Осуществление религиозной деятельности	2-е Чухломское	239

5. Проектирование вида использования лесов лесного участка

Согласно лесохозяйственному регламенту Чухломского лесничества,
(наименование)

части выделов 10, 20 квартала 239 2-ого Чухломского участкового лесничества, в границах которых расположен проектируемый лесной участок, относятся к зоне планируемого освоения лесов для:

создание и эксплуатация объектов лесоперерабатывающей инфраструктуры (использование лесов)

(наименование вида использования лесов)

6. Сведения об обременениях проектируемого лесного участка

По данным государственного лесного реестра части выделов 10, 20 квартала 239 2-ого Чухломского участкового лесничества участкового лесничества Чухломского лесничества не имеют обременения.
(наименование)

7. Сведения об ограничениях использования лесов

С учетом целевого назначения и правового режима лесов, установленного лесным законодательством Российской Федерации, лесохозяйственным регламентом Чухломского лесничества (лесопарка) предусмотрены следующие ограничения в использовании лесов:

№№ п.п.	Целевое назначение лесов	Ограничения при использовании лесов
1	2	3
1	Эксплуатационные леса	Запрещается: - заготовка древесины в объёме, превышающем расчетную лесосеку, а также с нарушением возрастов рубок.

Ограничения при переработке древесины и иных лесных ресурсов

Использование лесов для переработки древесины и иных лесных ресурсов ограничивается в соответствии со статьей 27 Лесного кодекса Российской Федерации и приказом Минприроды России от 01.12.2014 №528 « Об утверждении Правил использования лесов для переработки древесины и иных лесных ресурсов» и приказом Рослесхоза от 14.12. 2010 № 485 «Об утверждении Особенности использования, охраны, защиты, воспроизводства лесов, расположенных в водоохранных зонах, лесов, выполняющих функции защиты природных и иных объектов, ценных лесов, а также лесов, расположенных на особо защитных участках лесов». Создание лесоперерабатывающей инфраструктуры запрещается в защитных лесах, на особо защитных участках лесов, а также в иных предусмотренных Лесным кодексом Российской Федерации и другими федеральными законами случаях в соответствии с частью 2 статьи 14 Лесного кодекса Российской Федерации.

При использовании лесов для переработки древесины и иных лесных ресурсов исключаются случаи:

- проведения работ и строительства сооружений, вызывающих нарушение поверхностного и внутрипочвенного стока вод, затопление или заболачивание лесных участков;
- захламления предоставленного участка лесов и прилегающих территорий за пределами предоставленного участка лесов строительным и бытовым мусором, отходами древесины и иными видами отходов;
- загрязнения площади предоставленного участка лесов и территории за его пределами химическими и радиоактивными веществами;
- проезда транспортных средств и иных механизмов по произвольным, неустановленным маршрутам за пределами предоставленного участка лесов.

Земли, которые использовались для строительства, реконструкции и (или) эксплуатации объектов, не связанных с созданием лесной инфраструктуры, подлежат рекультивации.

Согласно Приказа Министерства природных ресурсов и экологии РФ от 1 декабря 2020 г. N 993 "Об утверждении Правил заготовки древесины и особенностей заготовки древесины в лесничествах, указанных в статье 23 Лесного кодекса Российской Федерации"

При заготовке древесины:

- а) не допускается использование русел рек и ручьев в качестве трасс волоков и лесных дорог;
- б) не допускается повреждение лесных насаждений, растительного покрова и почв, захламление лесов промышленными и иными отходами за пределами лесосеки на смежных с ними 50-метровых полосах;
- в) не допускается повреждение дорог, мостов, просек, осушительной сети, дорожных, гидромелиоративных и других сооружений, русел рек и ручьев;
- г) запрещается оставление завалов (включая срубленные и оставленные на лесосеке деревья) и срубленных зависших деревьев, повреждение или уничтожение подроста, подлежащего сохранению;
- д) запрещается уничтожение или повреждение граничных, квартальных, лесосечных и других столбов и знаков;
- е) запрещается рубка и повреждение деревьев, не предназначенных для рубки и подлежащих сохранению в соответствии с настоящими Правилами и лесным законодательством Российской Федерации, в том числе источников обсеменения и плюсовых деревьев;
- ж) не допускается заготовка древесины по истечении разрешенного срока (включая предоставление отсрочки), а также заготовка древесины после приостановления или прекращения права пользования лесным участком;
- з) не допускается оставление не вывезенной в установленный срок (включая предоставление отсрочки) древесины на лесосеке;
- и) не допускается вывозка, трелевка (транспортировка) древесины в места, не предусмотренные проектом освоения лесов или технологической картой лесосечных работ;
- к) не допускается невыполнение или несвоевременное выполнение работ по очистке лесосеки от порубочных остатков (остатков древесины, образующихся на лесосеке при валке и трелевке (транспортировке) деревьев, а также при очистке стволов от сучьев, включающих вершинные части срубленных деревьев, откомлевки, сучья, хворост)";
- л) не допускается уничтожение верхнего плодородного слоя почвы вне волоков и погрузочных площадок.

8. Сведения о наличии зданий, сооружений, объектов, связанных с созданием лесной инфраструктуры и объектов, не связанных с созданием лесной инфраструктуры на проектируемом лесном участке

Таблица 5

№ п/п	Участковое лесничество/урочище (при наличии)	Номер квартала	Номер выдела	Площадь объекта, (га)	Наименование объекта
1	2	3	4	5	6
					Отсутствуют.

9. Сведения о наличии на проектируемом лесном участке особо защитных участков лесов, особо охраняемых природных территорий, зон с особыми условиями использования территорий

Согласно данных государственного лесного реестра на проектируемом лесном участке отсутствуют особо защитные участки лесов (ОЗУ), особо охраняемые природные территории (ООПТ), зоны с особыми условиями использования территорий.

Таблица 6

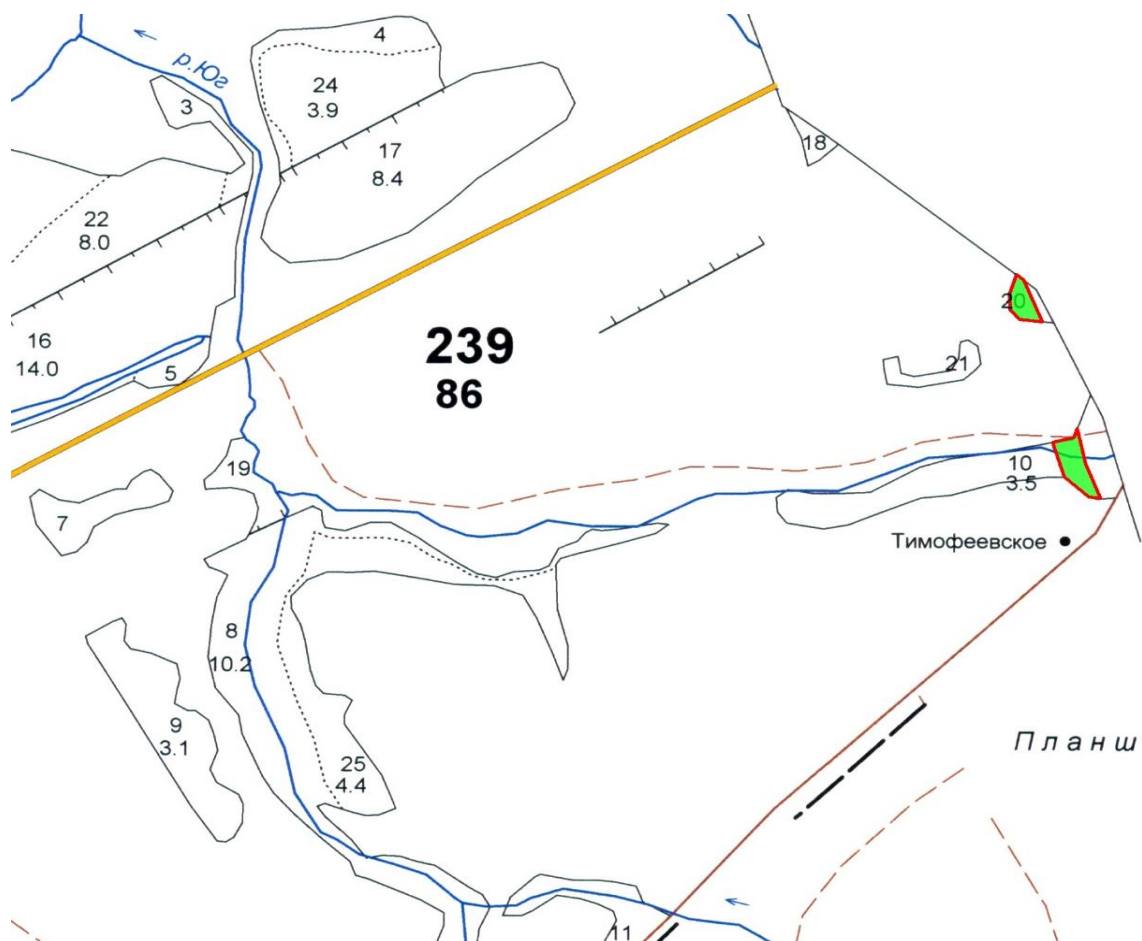
№ п/п	Наименование участкового лесничества/урочища (при наличии)	Номер квартала	номер выдела	Виды ОЗУ, наименование ООПТ, виды зон с особыми условиями использования территорий	Общая площадь, га
1	2	3	4	5	6
				Отсутствуют.	

СХЕМА РАСПОЛОЖЕНИЯ ПРОЕКТИРУЕМОГО ЛЕСНОГО УЧАСТКА

Субъект Российской Федерации	Костромская область
Муниципальное образование	Чухломской район
Категория земель	Земли лесного фонда
Лесничество (лесопарк)	Чухломское лесничество
Вид использования лесов	Создание и эксплуатация объектов лесоперерабатывающей инфраструктуры (использование лесов)
Цель предоставления лесного участка	Создание и эксплуатация объектов лесоперерабатывающей инфраструктуры (использование лесов)
Особые отметки:	

Масштаб 1: 10 000

2-е Чухломское участковое лесничество



* Геоданные и каталог координат в МСК - 44 представлены в Приложении 1 к Проектной документации

Согласовано

Лицо, ответственное за подготовку проектной документации лесного участка представителя органа государственной власти, органа местного самоуправления, утверждающего проектную документацию лесного участка

(подпись)

Ф.И.О.

Приложение 1

№ п/п	Значение Y	Значение X	Румб		Угол	Длина линии, м
44:23:000000:302:ЗУ1(1)			Без учёта магнитного склонения			
н1	1314974.54	400516.38	Ю	В	68.29	9.14
н2	1314983.04	400513.03	Ю	В	27.16	45.43
н3	1315003.85	400472.65	Ю	В	28.17	36.77
н4	1315021.27	400440.27	С	З	86.36	30.4
н5	1314990.92	400442.07	С	З	54.18	26.56
н6	1314969.35	400457.57	С		0.00	17.86
н7	1314969.35	400475.43	С	В	7.13	41.28
н1	1314974.54	400516.38				
44:23:000000:302:ЗУ1(2)						
н8	1315074.59	400176.83	С	З	21.50	62.55
н9	1315051.32	400234.89	С	В	76.24	35.47
н10	1315085.8	400243.23	С	В	13.17	15.62
н11	1315089.39	400258.43	Ю	В	17.23	73.23
н12	1315111.27	400188.55	Ю	В	25.58	49.21
н13	1315132.82	400144.31	Ю	З	87.04	15.8
н14	1315117.04	400143.5	С	З	51.52	53.97
н8	1315074.59	400176.83				

УТВЕРЖДАЮ

Директор департамента лесного хозяйства
Костромской области

_____ Д.П.Никулин
(Ф.И.О., подпись и печать)
" _ " _____ 20__ г.
(дата утверждения)

ПРОЕКТНАЯ ДОКУМЕНТАЦИЯ ЛЕСНОГО УЧАСТКА

1. Местоположение, границы и площадь проектируемого лесного участка

<i>Субъект Российской Федерации:</i>	<u>Костромская область</u>
<i>Муниципальное образование:</i>	<u>Межевской муниципальный округ</u>
<i>Категория земель:</i>	<u>Земли лесного фонда</u>
<i>Лесничество (лесопарк):</i>	<u>Межевское</u>
<i>Целевое назначение лесов, категория защитных лесов:</i>	<u>Эксплуатационные леса</u>
<i>Участковое лесничество, урочище (при наличии):</i>	<u>1-е Никольское участковое лесничество</u>
<i>Квартал (ы):</i>	<u>44,45,50,51,60,65,66,67</u>
<i>Лесотаксационный выдел/часть лесотаксационного выдела:</i>	<i>все</i>
<i>Площадь проектируемого лесного участка, га:</i>	<u>3289,0000 га</u>

Местоположение и границы лесного участка указаны на схеме расположения проектируемого лесного участка

2. Целевое назначение лесов

В соответствии с приказом Федерального агентства лесного хозяйства от "4" мая 2016 года № 159 "Об установлении границ Вохомского, Галичского, Кадыйского, Макарьевского, Межевского, Октябрьского, Парфеньевского, Солигаличского, Чухломского и Шарьинского лесничеств, об отнесении лесов к защитным леса, эксплуатационным лесам, о выделении особо защитных участков лесов и установлении их границ на территории Костромской области»
Никольское участковое лесничество

(наименование)

входит в состав: Межевского лесничества

(наименование)

На момент проектирования лесного участка, на территории Межевского лесничества распространяется действие лесохозяйственного регламента, утверждённого Постановлением департамента лесного хозяйства Костромской области от «3» ноября 2015 года № 11 (ред. постановление департамента лесного хозяйства Костромской области от 05 марта 2020 г. № 4)

(наименование решения и органа государственной власти, органа местного самоуправления)

Леса на территории Костромской области в соответствии со статьёй 8

(наименование субъекта Российской Федерации)

Федерального закона от 04.12.2006 № 201 - ФЗ "О введении в действие Лесного кодекса

Российской Федерации" отнесены к защитным и эксплуатационным лесам, что отражено в Лесном

(указать целевое назначение лесов)

плане Костромской области, утверждённом Постановлением Губернатора Костромской области

(наименование субъекта Российской Федерации)

"25" января 2019 года № 17 «О лесном плане Костромской области на 2019-2028 годы»

(наименование решения и органа государственной власти, органа местного самоуправления)

и лесохозяйственном регламенте Межевского лесничества.

(наименование)

Согласно указанным документам лесного планирования:

1 - кварталы: 44,45,50,51,60,65,66,67 1-го Никольского участкового лесничества;

номер (а)

(наименование)

в которых расположен проектируемый лесной участок относятся к эксплуатационным лесам

(указать целевое назначение лесов)

3. Количественные и качественные характеристики проектируемого лесного участка

Количественные и качественные характеристики проектируемого лесного участка составляются на основании данных государственного лесного реестра Межевского (наименование) лесничества и необходимости натурного обследования

Таблица 1. Распределение земель

Общая площадь, га	в том числе										
	лесные земли					нелесные земли					итого
	занятые лесными насаждениями - всего	в том числе покрытые лесными культурами	лесные питомники, плантации	не занятые лесными насаждениями	итого	дороги	просеки	болота	Воды	другие	
1	2	3	4	5	6	7	8	9	10	11	12
3289,0	2828,4	578,2	0	391,7	3220,1	30,0	7,9	12,3	18,1	0,6	68,9

Таблица 2. Характеристика насаждений проектируемого лесного участка

Представлена отдельным приложением (приложение 1)

Таблица 3. Средние таксационные показатели насаждений проектируемого лесного участка

Целевое назначение лесов	Хозяйство, преобладающая порода	Состав насаждений	Возраст	Бонитет	Полнота	Средний запас древесины (куб.м/га)		
						средневозрастные	приспевающие	спелые и перестойные
1	2	3	4	5	6	7	8	9
Эксплуатационные леса	Береза	4Б3С2Е1Ос+Олс	59	2	0,7	164	196	239

Таблица 4. Виды и объёмы использования лесов на проектируемом лесном участке

Целевое назначение лесов	Хозяйство (хвойное, твердолиственное, мягколиственное)	Площадь, га	Единица измерения	Объёмы использования лесов (изъятия лесных ресурсов)
1	2	3	4	5
Вид использования лесов - заготовка древесины				
Цель предоставления лесного участка – заготовка древесины				
При рубке спелых и перестойных насаждений				
Эксплуатационные леса	Хвойное	5,0	тыс.куб.м	1,4
	в т.ч. Сосновая	1,0	тыс.куб.м	0,3
	Еловая	4,0	тыс.куб.м	1,1
	Мягколиственное	11,4	тыс.куб.м	3,27
	в т.ч. Берёзовая	7,3	тыс.куб.м	2,2
	Осиновая	4,1	тыс.куб.м	1,07
Итого		16,4	тыс.куб.м	4,67
Всего на лесном участке		16,4	тыс.куб.м	4,67

4. Виды разрешённого использования лесов на проектируемом лесном участке

4.1 Лесохозяйственным регламентом Межевского лесничества в кварталах:

кварталы: 44,45,50,51,60,65,66,67 1-го Никольского участкового лесничества

номер (а)

(наименование)

и соответственно на указанной части проектируемого лесного участка установлены следующие виды разрешённого использования лесов:

- Заготовка древесины;
- Заготовка живицы;
- Заготовка и сбор недревесных лесных ресурсов;
- Осуществление видов деятельности в сфере охотничьего хозяйства;
- Заготовка пищевых лесных ресурсов и сбор лекарственных растений;
- Ведение сельского хозяйства;
- Осуществление научно-исследовательской деятельности, образовательной деятельности;
- Осуществление рекреационной деятельности;
- Создание лесных плантаций и их эксплуатация;
- Выращивание посадочного материала лесных растений (саженцев, семян);
- Выращивание лесных плодовых, ягодных, декоративных растений, лекарственных растений
- Осуществление геологического изучения недр, разведка и добыча полезных ископаемых;
- Строительство и эксплуатация водохранилищ и иных искусственных водных объектов, а также гидротехнических сооружений, морских портов, морских терминалов, речных портов, причалов;
- Строительство, реконструкция, эксплуатация линейных объектов;
- Переработка древесины и иных лесных ресурсов;
- Осуществление религиозной деятельности;
- Иные виды, определённые в соответствии с частью 2 статьи 6 Лесного Кодекса (изыскательские работы).

5. Проектирование вида использования лесов лесного участка

Согласно лесохозяйственному регламенту Межевского лесничества,

(наименование)

кварталы 44,45,50,51,60,65,66,67 1-го Никольского участкового лесничества,

(номера)

(наименование)

в границах которых расположен проектируемый лесной участок, относится к зоне планируемого освоения лесов для: **Заготовки древесины**

(наименование вида использования лесов)

6. Сведения об обременениях проектируемого лесного участка

По данным государственного лесного реестра

кварталы 44,45,50,51,60,65,66,67 1-го Никольского участкового лесничества,

(номера)

(наименование)

Межевского лесничества не имеют обременение:

(наименование)

7. Сведения об ограничениях использования лесов

С учётом целевого назначения и правового режима лесов, установленного лесным законодательством Российской Федерации, лесохозяйственным регламентом Межевского лесничества (лесопарка) на лесном участке:

1. В лесах категории «Эксплуатационные леса» запрещается:

- заготовка древесины в объёме, превышающем расчётную лесосеку, а также с нарушением возрастов рубок

8. Сведения о наличии зданий, сооружений, объектов, связанных с созданием лесной инфраструктуры и объектов, не связанных с созданием лесной инфраструктуры на проектируемом лесном участке

Таблица № 5

№ п/п	Участковое лесничество/урочище (при наличии)	Номер квартала	Номер выдела	Площадь объекта, (га)	Наименование объекта
1	1-е Никольское	44	8	1.8	дорога автомобильная грунтовая
2	1-е Никольское	44	64	0.4	дорога автомобильная грунтовая
3	1-е Никольское	44	65	2.6	дорога автомобильная грунтовая
4	1-е Никольское	44	66	0.2	дорога автомобильная грунтовая
5	1-е Никольское	44	75	0.8	дорога автомобильная грунтовая
6	1-е Никольское	45	39	0.4	дорога автомобильная грунтовая
7	1-е Никольское	50	63	0.3	дорога автомобильная грунтовая
8	1-е Никольское	50	69	4.2	дорога автомобильная грунтовая
9	1-е Никольское	51	1	4.4	дорога автомобильная грунтовая
10	1-е Никольское	51	34	0.1	дорога автомобильная грунтовая
11	1-е Никольское	51	35	3.0	дорога автомобильная грунтовая
12	1-е Никольское	51	38	0.1	дорога автомобильная грунтовая
13	1-е Никольское	60	17	2.7	дорога автомобильная грунтовая
14	1-е Никольское	66	38	0.6	дорога автомобильная грунтовая
15	1-е Никольское	67	3	1.1	дорога автомобильная грунтовая
16	1-е Никольское	67	34	0.9	дорога автомобильная грунтовая
17	1-е Никольское	67	56	6.4	дорога автомобильная грунтовая
18	1-е Никольское	44	76	0.6	просеки квартальные
19	1-е Никольское	45	40	0.8	просеки квартальные
20	1-е Никольское	50	70	0.7	просеки квартальные
21	1-е Никольское	51	42	0.4	просеки квартальные
22	1-е Никольское	51	43	0.7	просеки квартальные
23	1-е Никольское	51	44	0.2	просеки квартальные
24	1-е Никольское	60	45	1.7	просеки квартальные
25	1-е Никольское	65	30	0.6	просеки квартальные
26	1-е Никольское	66	41	0.5	просеки квартальные
27	1-е Никольское	67	66	1.7	просеки квартальные
	Итого			37,9	

9. Сведения о наличии на проектируемом лесном участке особо защитных участков лесов, особо охраняемых природных территорий, зон с особыми условиями использования территорий

Согласно данным государственного лесного реестра на проектируемом лесном участке отсутствуют особо охраняемые природные территории (ООПТ) федерального значения, имеются особо защитные участки лесов (ОЗУ) и ООПТ регионального значения. Перечень представлен ниже.

Таблица 6

№ п/п	Наименование участкового лесничества/урочища (при наличии)	Номер квартала	номер выдела	Виды ОЗУ, наименование ООПТ, виды зон с особыми условиями использования территорий	Общая площадь, га
1	2	3	4	5	6
1	1-е Никольское	50	5,6,11,12,18, 20,22,23,31, 32,37,39,41, 64-67	Другие ОЗУ (полосы лесов по берегам рек или иных водных объектов, заселённых бобрами)	75,8
2	1-е Никольское	60	27,29,30,35, 36		
3	1-е Никольское	44	59,62	Другие ОЗУ (заповедные лесные участки)	101,5
4	1-е Никольское	45	29,30		
5	1-е Никольское	51	2,3,9		
6	1-е Никольское	44	28,29,31,34, 35,39- 44,57,58- 62,64,65	ООПТ регионального значения- другие ОЗУ	180,0
7	1-е Никольское	45	9,10,13- 24,26-34,35- 37	ООПТ регионального значения- другие ОЗУ	311,6
8	1-е Никольское	50	13- 20,23,31,64- 68	ООПТ регионального значения- другие ОЗУ	110,9
9	1-е Никольское	51	2- 5,7,13,14,16- 18,34,40,41	ООПТ регионального значения- другие ОЗУ	198,9,0
	Итого				978,7

• **СХЕМА РАСПОЛОЖЕНИЯ ПРОЕКТИРУЕМОГО ЛЕСНОГО УЧАСТКА**

Субъект Российской Федерации

Костромская область

Муниципальное образование

Межевской муниципальный округ

Категория земель

Земли лесного фонда

Лесничество (лесопарк)

Межевское лесничество

Участковое лесничество

1-е Никольское участковое лесничество

Вид использования лесов

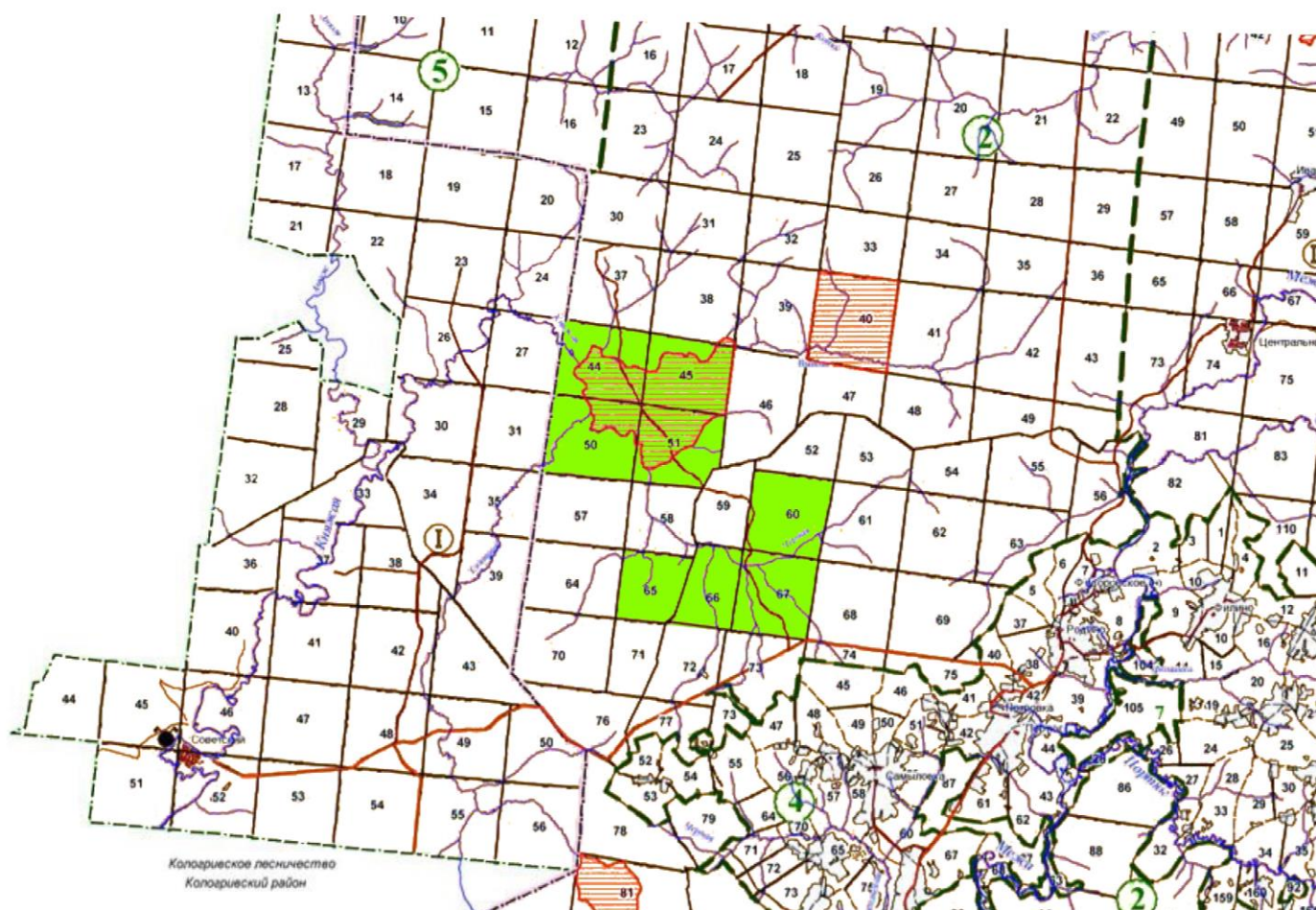
Заготовка древесины

Цель предоставления лесного участка

Заготовка древесины

Особые отметки:

Масштаб 1: 100000



Геоданные:**Каталог координат
(МСК-44)**

Номера харак- терных точек	Направление румбы (азимуты) линий, °	Длина линий, метры
-------------------------------------	--	--------------------------

Номера характерных точек	X	Y
--------------------------------	---	---

**Каталог координат и геоданных проектируемого лесного участка
представлен отдельным приложением (приложение 2)**

Согласовано:

Лицо, ответственное за подготовку
проектной документации лесного участка
представителя органа государственной
власти, органа местного самоуправления,
утверждающего проектную документацию
лесного участка

Заинтересованное лицо
(представитель заинтересованного лица)

(подпись)

Ф.И.О.

(подпись)

Ф.И.О.

приложение 1 Характеристика насаждений проектируемого лесного участка

Участковое лесничество	Категория	Квартал	Выдел	Площадь	Состав	Культуры	Возраст	Высота	Диаметр	Группа возраста	Тип леса	Полнота	Запас сырораствующего леса, дес. МЗ	
													на 1 га	общ.на выд.
1-е Никольское	Эксплуатационные леса	44	1	4.4	6Б2ОС2С		65	25	22	4	СЧ	0.7	22	97
1-е Никольское	Эксплуатационные леса	44	2	9.3	6Б2ОС2С+Е		65	25	22	4	СЧ	0.6	18	167
1-е Никольское	Эксплуатационные леса	44	3	16.9	6Е1С3Б+ОС		95	22	24	4	ЕЧ	0.5	20	338
1-е Никольское	Эксплуатационные леса	44	4	3.3	7Б1ОС1С1Е		65	22	18	4	ЕЧ	0.7	18	59
1-е Никольское	Эксплуатационные леса	44	5	6	7Б1ОС1С1Е		65	22	18	4	ЕЧ	0.5	13	78
1-е Никольское	Эксплуатационные леса	44	6	0.9	7Б1ОС1С1Е		65	22	18	4	ЕЧ	0.7	18	16
1-е Никольское	Эксплуатационные леса	44	7	2.7	8С2Б+ОС	лесные культуры	47	16	14	2	СЧ	0.9	24	65
1-е Никольское	Эксплуатационные леса	44	8	1.8	дор. Грун.					0				
1-е Никольское	Эксплуатационные леса	44	9	2.2	5С5Б+ОС	лесные культуры	47	15	14	2	СЧ	0.9	22	48
1-е Никольское	Эксплуатационные леса	44	10	20.7	7Б2ОС1С+Е		65	23	20	4	СЧ	0.8	23	476
1-е Никольское	Эксплуатационные леса	44	11	2.2	6Б2ОС2С+Е		65	23	20	4	СЧ	0.8	23	51
1-е Никольское	Эксплуатационные леса	44	12	2.5	5С4Б1ОС		70	23	22	3	СЧ	0.8	34	85
1-е Никольское	Эксплуатационные леса	44	13	12.7	6Б2ОС1С1Е		65	24	22	4	СЧ	0.7	21	267

Участковое лесничество	Категория	Квартал	Выдел	Площадь	Состав	Культуры	Возраст	Высота	Диаметр	Группа возраста	Тип леса	Полнота	Запас сырораствующего леса, дес. МЗ	
													на 1 га	общ.на выд.
1-е Никольское	Эксплуатационные леса	44	14	13.5	6Б2ОС1С1Е		65	24	22	4	СЧ	0.5	15	203
1-е Никольское	Эксплуатационные леса	44	15	1.8	7Б1ОС1С1Е		65	22	18	4	ЕЧ	0.7	18	32
1-е Никольское	Эксплуатационные леса	44	16	3.1	5С4Б1ОС	лесные культуры	47	16	14	2	СЧ	0.9	24	74
1-е Никольское	Эксплуатационные леса	44	17	0.5	5С4Б1ОС	лесные культуры	47	16	14	2	СЧ	0.9	24	12
1-е Никольское	Эксплуатационные леса	44	18	5.7	7Б1ОС1С1Е		65	22	18	4	ЕЧ	0.7	18	103
1-е Никольское	Эксплуатационные леса	44	19	5.4	5ЕЗБ2ОС+С	лесные культуры	18	7	6	1	ЕЧ	0.7	5	27
1-е Никольское	Эксплуатационные леса	44	20	2.6	5ЕЗБ2ОС+С	лесные культуры	18	7	6	1	ЕЧ	0.7	5	13
1-е Никольское	Эксплуатационные леса	44	21	11.5	9С1Б	лесные культуры	47	16	16	2	Ч	0.9	23	265
1-е Никольское	Эксплуатационные леса	44	22	5.5	5С5Б+ОС	лесные культуры	47	16	16	2	СЧ	0.9	25	138
1-е Никольское	Эксплуатационные леса	44	23	7	7Б1ОС1С1Е		65	25	22	4	СЧ	0.6	18	126
1-е Никольское	Эксплуатационные леса	44	24	0.9	6Б1ОСЗЕ		5	3	2	1	СЧ	0.6	1	1
1-е Никольское	Эксплуатационные леса	44	25	9.6	5ЕЗБ2ОС		110	22	24	4	ЕПРК	0.4	16	154
1-е Никольское	Эксплуатационные леса	44	26	7.1	4С1Е4Б1ОС		75	24	24	3	СЧ	0.7	30	213
1-е Никольское	Эксплуатационные леса	44	27	1.1	4С1Е4Б1ОС		75	24	24	3	СЧ	0.7	30	33

Участковое лесничество	Категория	Квартал	Выдел	Площадь	Состав	Культуры	Возраст	Высота	Диаметр	Группа возраста	Тип леса	Полнота	Запас сырораствующего леса, дес. МЗ	
													на 1 га	общ.на выд.
1-е Никольское	Эксплуатационные леса	44	28	9.8	5Б3ОС1С1Е		75	24	20	4	СЧ	0.6	18	176
1-е Никольское	Эксплуатационные леса	44	29	14	5ЕЗБ2ОС		110	22	24	4	ЕПРК	0.5	20	280
1-е Никольское	Эксплуатационные леса	44	30	3.4	5С5Б+ОС	лесные культуры	47	16	16	2	СЧ	0.9	25	85
1-е Никольское	Эксплуатационные леса	44	31	1.4	5ЕЗБ2ОС		110	22	24	4	ЕПРК	0.5	20	28
1-е Никольское	Эксплуатационные леса	44	32	8.6	6Б2ОС1С1Е		70	24	20	4	СЧ	0.7	21	181
1-е Никольское	Эксплуатационные леса	44	33	2.4	6Б2ОС1С1Е		70	24	20	4	СЧ	0.7	21	50
1-е Никольское	Эксплуатационные леса	44	34	6.4	5ЕЗБ2ОС+С		110	23	24	4	ЕПРК	0.5	21	134
1-е Никольское	Эксплуатационные леса	44	35	1.3	6Б2ОС2С		65	25	22	4	СЧ	0.7	22	29
1-е Никольское	Эксплуатационные леса	44	36	5.2	7Б2ОС1С+Е		65	23	20	4	СЧ	0.7	20	104
1-е Никольское	Эксплуатационные леса	44	37	19.3	6Б2ОС1С1Е		65	25	22	4	СЧ	0.7	21	405
1-е Никольское	Эксплуатационные леса	44	38	1.3	6Б3ОС1Е		10	5	4	1	ЕПРК	0.6	2	3
1-е Никольское	Эксплуатационные леса	44	38		10Е	единичные деревья	100	22	24			0	2	0
1-е Никольское	Эксплуатационные леса	44	39	21.3	6Б3ОС1С+Е		65	25	22	4	СЧ	0.7	22	469
1-е Никольское	Эксплуатационные леса	44	40	22.1	6Б3ОС1Е		20	11	8	1	СЧ	0.6	5	111

Участковое лесничество	Категория	Квартал	Выдел	Площадь	Состав	Культуры	Возраст	Высота	Диаметр	Группа возраста	Тип леса	Полнота	Запас сырораствующего леса, дес. МЗ	
													на 1 га	общ.на выд.
1-е Никольское	Эксплуатационные леса	44	41	37.8	5Б3ОС2С+Е		65	25	22	4	СЧ	0.7	22	832
1-е Никольское	Эксплуатационные леса	44	42	12.1	5Б2ОС1С2Е		65	25	22	4	ЕЧ	0.6	18	218
1-е Никольское	Эксплуатационные леса	44	43	10.7	5Б2ОС1С2Е		65	25	22	4	ЕЧ	0.6	18	193
1-е Никольское	Эксплуатационные леса	44	44	8.4	6Б2ОС2С+Е		65	25	22	4	СЧ	0.7	22	185
1-е Никольское	Эксплуатационные леса	44	45	5.6	7Б2ОС1С+Е		65	25	22	4	СЧ	0.5	15	84
1-е Никольское	Эксплуатационные леса	44	46	1.4	6Б3ОС1Е		25	12	10	2	ЕЧ	0.6	6	8
1-е Никольское	Эксплуатационные леса	44	46		5Е5Б	единичные деревья	85	23	24			0	2	0
1-е Никольское	Эксплуатационные леса	44	47	3.1	8Е2Б+ОС		100	22	24	4	ЕЧ	0.4	16	50
1-е Никольское	Эксплуатационные леса	44	48	2.1	6Б2ОС2Е		25	12	8	2	ЕЧ	0.7	7	15
1-е Никольское	Эксплуатационные леса	44	48		10Е	единичные деревья	100	22	24			0	2	0
1-е Никольское	Эксплуатационные леса	44	49	1.5	6Б2ОС2Е		25	12	8	2	ЕЧ	0.7	7	11
1-е Никольское	Эксплуатационные леса	44	49		10Е	единичные деревья	100	22	24			0	2	0
1-е Никольское	Эксплуатационные леса	44	50	2.1	6Б3ОС1Е		20	10	6	1	ЕЧ	0.8	6	13
1-е Никольское	Эксплуатационные леса	44	51	6.4	6Е4Б+ОС		100	22	22	4	ЕЧ	0.5	20	128

Участковое лесничество	Категория	Квартал	Выдел	Площадь	Состав	Культуры	Возраст	Высота	Диаметр	Группа возраста	Тип леса	Полнота	Запас сырораствующего леса, дес. МЗ	
													на 1 га	общ.на выд.
1-е Никольское	Эксплуатационные леса	44	52	5.5	6Б2ОС2Е		40	18	16	2	ЕЧ	0.9	17	94
1-е Никольское	Эксплуатационные леса	44	52		8Е2Б	единичные деревья	100	21	22			0	2	0
1-е Никольское	Эксплуатационные леса	44	53	2	6Б1ОС3Е		5	3	2	1	ЕЧ	0.6	1	2
1-е Никольское	Эксплуатационные леса	44	54	2.2	6Б3ОС1Е+ИВД		20	11	8	1	ЕЧ	0.8	7	15
1-е Никольское	Эксплуатационные леса	44	55	2.8	6Б4ОС+ИВД+Е		30	15	12	2	ЕЧ	0.7	10	28
1-е Никольское	Эксплуатационные леса	44	56	1	8Е1Б1ОС+С		100	22	24	4	ЕЧ	0.4	16	16
1-е Никольское	Эксплуатационные леса	44	57	13.3	8С2Б+Е+ОС		85	25	28	4	СБР	0.5	23	306
1-е Никольское	Эксплуатационные леса	44	58	2.2	10Е	несомкнувш иеся культуры	5	1	2	0	СБР	60	0	0
1-е Никольское	Эксплуатационные леса	44	58		8Б2ОС		5	2	2			0.6	1	0
1-е Никольское	Эксплуатационные леса	44	59	3.3	6С4Б+Е+ОС		85	25	28	4	СБР	0.6	28	92
1-е Никольское	Эксплуатационные леса	44	60	4.2	10Е	несомкнувш иеся культуры	6	0	0	0	СБР	50	0	0
1-е Никольское	Эксплуатационные леса	44	60		8Б2ОС		5	3	4			0.6	1	0
1-е Никольское	Эксплуатационные леса	44	61	2.2	7Б2ОС1Е		5	3	2	1	СБР	0.6	1	2

Участковое лесничество	Категория	Квартал	Выдел	Площадь	Состав	Культуры	Возраст	Высота	Диаметр	Группа возраста	Тип леса	Полнота	Запас сырораствующего леса, дес. МЗ	
													на 1 га	общ.на выд.
1-е Никольское	Эксплуатационные леса	44	62	6.5	5С5Б+Е+ОС		85	25	28	4	СБР	0.8	37	241
1-е Никольское	Эксплуатационные леса	44	63	0.8	5С5Б+ОС	лесные культуры	47	16	16	2	СЧ	0.9	25	20
1-е Никольское	Эксплуатационные леса	44	64	0.4	дор. Грун.					0				
1-е Никольское	Эксплуатационные леса	44	65	2.6	дор. Грун.					0				
1-е Никольское	Эксплуатационные леса	44	66	0.2	дор. Грун.					0				
1-е Никольское	Эксплуатационные леса	44	67	6.2	5Б3ОС1С1Е		75	24	20	4	СЧ	0.6	18	112
1-е Никольское	Эксплуатационные леса	44	68	1	5Е3Б2ОС		110	22	24	4	ЕПРК	0.5	20	20
1-е Никольское	Эксплуатационные леса	44	69	4.7	5Е3Б2ОС		110	22	24	4	ЕПРК	0.5	20	94
1-е Никольское	Эксплуатационные леса	44	70	5.5	5Е3Б2ОС+С		110	23	24	4	ЕПРК	0.5	21	116
1-е Никольское	Эксплуатационные леса	44	71	2.2	5Е3Б2ОС		110	22	24	4	ЕПРК	0.5	20	44
1-е Никольское	Эксплуатационные леса	44	72	4.9	5Е3Б2ОС		110	22	24	4	ЕПРК	0.5	20	98
1-е Никольское	Эксплуатационные леса	44	73	3.8	река					0				
1-е Никольское	Эксплуатационные леса	44	74	0.1	ручей					0				
1-е Никольское	Эксплуатационные леса	44	75	0.8	дор. Грун.					0				

Участковое лесничество	Категория	Квартал	Выдел	Площадь	Состав	Культуры	Возраст	Высота	Диаметр	Группа возраста	Тип леса	Полнота	Запас сырораствующего леса, дес. МЗ	
													на 1 га	общ.на выд.
1-е Никольское	Эксплуатационные леса	44	76	0.6	просека кварталн.					0				
1-е Никольское	Эксплуатационные леса	44	77	0.4	граница окружн.					0				
1-е Никольское	Эксплуатационные леса	45	1	34.6	7Б2ОС1Е+С		75	25	24	4	ЕЧ	0.6	19	657
1-е Никольское	Эксплуатационные леса	45	2	3.8	вырубка					0	ЕЧ			
1-е Никольское	Эксплуатационные леса	45	3	3.6	5Б3ОС2Е		10	6	4	1	ЕЧ	0.7	3	11
1-е Никольское	Эксплуатационные леса	45	3		6Б4Е	единичные деревья	75	23	20			0	2	0
1-е Никольское	Эксплуатационные леса	45	4	7.3	5Е4Б1С		95	23	26	4	ЕКИС	0.5	21	153
1-е Никольское	Эксплуатационные леса	45	5	14.6	7Б2ОС1Е+С		65	23	20	4	ЕЧ	0.7	20	292
1-е Никольское	Эксплуатационные леса	45	6	2.5	5С5Б+Е+ОС	лесные культуры	58	18	18	2	СЧ	0.9	27	68
1-е Никольское	Эксплуатационные леса	45	7	1.3	5Б3ОС2Е		65	23	20	4	ЕЧ	0.7	20	26
1-е Никольское	Эксплуатационные леса	45	8	18.9	8Е2Б+С+ОС		95	23	24	4	ЕПРК	0.5	21	397
1-е Никольское	Эксплуатационные леса	45	9	11.7	5С5Б+ОС		45	13	12	2	СБР	0.7	13	152
1-е Никольское	Эксплуатационные леса	45	9		10Б	единичные деревья	75	23	24			0	2	0
1-е Никольское	Эксплуатационные леса	45	10	6	4С1Е5Б+ОС		75	24	26	3	СБР	0.7	30	180

Участковое лесничество	Категория	Квартал	Выдел	Площадь	Состав	Культуры	Возраст	Высота	Диаметр	Группа возраста	Тип леса	Полнота	Запас сырораствующего леса, дес. МЗ	
													на 1 га	общ.на выд.
1-е Никольское	Эксплуатационные леса	45	11	1.5	6Б2ОС2Е		5	3	2	1	ЕЧ	0.6	1	2
1-е Никольское	Эксплуатационные леса	45	12	5.8	7Б2ОС1Е		75	25	24	4	ЕЧ	0.7	22	128
1-е Никольское	Эксплуатационные леса	45	13	13.8	5Б2ОС2С1Е		75	23	24	4	СДМ	0.7	20	276
1-е Никольское	Эксплуатационные леса	45	14	10.8	5Б2ОС2С1Е		75	23	22	4	СДМ	0.7	20	216
1-е Никольское	Эксплуатационные леса	45	15	10.9	6Б2ОС1С1Е		65	25	22	4	СЧ	0.7	21	229
1-е Никольское	Эксплуатационные леса	45	16	4.2	5Б2ОС3Е		5	3	2	1	СЧ	0.6	1	4
1-е Никольское	Эксплуатационные леса	45	17	17.1	8Б2ОС+Е+С		65	23	22	4	СЧ	0.6	17	291
1-е Никольское	Эксплуатационные леса	45	18	4.6	5Б2ОС3Е		10	5	4	1	ЕПРК	0.6	2	9
1-е Никольское	Эксплуатационные леса	45	18		8Б2Е	единичные деревья	65	23	20			0	2	0
1-е Никольское	Эксплуатационные леса	45	19	3	7ЕЗБ+С+ОС		95	23	24	4	ЕПРК	0.6	25	75
1-е Никольское	Эксплуатационные леса	45	20	9.1	6Б2ОС2С+Е		70	23	20	4	ЕДМ	0.7	20	182
1-е Никольское	Эксплуатационные леса	45	21	2	8С2Б+Е		85	24	26	4	СБР	0.7	31	62
1-е Никольское	Эксплуатационные леса	45	22	19.8	5С5Б+Е+ОС	лесные культуры	47	16	16	2	СБР	0.8	22	436
1-е Никольское	Эксплуатационные леса	45	22		10С	единичные деревья	75	23	26			0	2	0

Участковое лесничество	Категория	Квартал	Выдел	Площадь	Состав	Культуры	Возраст	Высота	Диаметр	Группа возраста	Тип леса	Полнота	Запас сырораствующего леса, дес. МЗ	
													на 1 га	общ.на выд.
1-е Никольское	Эксплуатационные леса	45	23	3.8	5Б2ОС2С1Е		75	23	24	4	СДМ	0.7	20	76
1-е Никольское	Эксплуатационные леса	45	24	5	10Е	несомкнувш иеся культуры	4	0	0	0	ЕЧ	60	0	0
1-е Никольское	Эксплуатационные леса	45	24		7Б3ОС		5	3	2			0.6	1	0
1-е Никольское	Эксплуатационные леса	45	25	8.8	6Б2ОС2Е		5	3	2	1	ЕЧ	0.6	1	9
1-е Никольское	Эксплуатационные леса	45	26	5.2	7Б2ОС1С+Е		65	18	18	4	СДМ	0.7	14	73
1-е Никольское	Эксплуатационные леса	45	27	122.5	6С4Б+Е		85	24	26	4	СБР	0.7	30	3675
1-е Никольское	Эксплуатационные леса	45	28	10.3	5Б3ОС1С1Е		5	3	2	1	СБР	0.6	1	10
1-е Никольское	Эксплуатационные леса	45	29	3.1	8Б1С1Е+ОС		70	24	22	4	СЧ	0.7	21	65
1-е Никольское	Эксплуатационные леса	45	30	15.1	7Б2ОС1С+Е		70	24	22	4	СЧ	0.5	15	227
1-е Никольское	Эксплуатационные леса	45	31	11.6	5С1Е4Б		85	24	26	4	СБР	0.6	26	302
1-е Никольское	Эксплуатационные леса	45	32	0.9	4Б3ОС3Е		65	25	22	4	ЕЧ	0.6	18	16
1-е Никольское	Эксплуатационные леса	45	33	1.9	вырубка					0	СБР			
1-е Никольское	Эксплуатационные леса	45	34	1.4	вырубка					0	СБР			
1-е Никольское	Эксплуатационные леса	45	35	9.4	8Е2Б+С+ОС		95	23	24	4	ЕПРК	0.5	21	197

Участковое лесничество	Категория	Квартал	Выдел	Площадь	Состав	Культуры	Возраст	Высота	Диаметр	Группа возраста	Тип леса	Полнота	Запас сырораствующего леса, дес. МЗ	
													на 1 га	общ.на выд.
1-е Никольское	Эксплуатационные леса	45	36	7.7	8Е2Б+С+ОС		95	23	24	4	ЕПРК	0.5	21	162
1-е Никольское	Эксплуатационные леса	45	37	0.9	река					0				
1-е Никольское	Эксплуатационные леса	45	38	0.3	ручей					0				
1-е Никольское	Эксплуатационные леса	45	39	0.4	дор. Грун.					0				
1-е Никольское	Эксплуатационные леса	45	40	0.8	просека кварталн.					0				
1-е Никольское	Эксплуатационные леса	50	1	29.4	3Е2С3Б2ОС		45	16	16	2	ЕЧ	0.8	19	559
1-е Никольское	Эксплуатационные леса	50	2	12.3	7Е3Б+ОС		110	22	24	4	ЕЧ	0.4	16	197
1-е Никольское	Эксплуатационные леса	50	3	2.1	6Б2ОС2Е		25	12	8	2	ЕЧ	0.8	8	17
1-е Никольское	Эксплуатационные леса	50	4	1.3	5Б3ОС2Е		45	17	14	2	ЕЧ	0.9	16	21
1-е Никольское	Эксплуатационные леса	50	4		10Е	единичные деревья	100	22	24			0	2	0
1-е Никольское	Эксплуатационные леса	50	5	0.6	4Б4ОС2Е+ОЛС		25	11	8	2	ЕЧ	0.7	6	4
1-е Никольское	Эксплуатационные леса	50	6	2.5	7Е3Б		100	21	24	4	ЕЧ	0.4	14	35
1-е Никольское	Эксплуатационные леса	50	7	5.6	5Б3ОС2С+Е		65	23	20	4	СЧ	0.8	23	129
1-е Никольское	Эксплуатационные леса	50	8	2.4	7Е3Б		100	21	24	4	ЕЧ	0.4	14	34

Участковое лесничество	Категория	Квартал	Выдел	Площадь	Состав	Культуры	Возраст	Высота	Диаметр	Группа возраста	Тип леса	Полнота	Запас сырораствующего леса, дес. МЗ	
													на 1 га	общ.на выд.
1-е Никольское	Эксплуатационные леса	50	9	3.6	60СЗБ1Е+ОЛС		45	19	22	4	СЧ	0.8	20	72
1-е Никольское	Эксплуатационные леса	50	10	0.7	60СЗБ1Е+ОЛС		45	19	22	4	СЧ	0.8	20	14
1-е Никольское	Эксплуатационные леса	50	11	2.2	60СЗБ1ОЛС+Е		30	15	16	2	ЕЧ	0.6	11	24
1-е Никольское	Эксплуатационные леса	50	12	1.1	60СЗБ1ОЛС+Е		30	15	16	2	ЕЧ	0.8	15	17
1-е Никольское	Эксплуатационные леса	50	13	29.8	8С2Б+Е+ОС		85	23	26	4	СБР	0.7	30	894
1-е Никольское	Эксплуатационные леса	50	14	4.7	6Б2ОС2С+Е		65	23	20	4	СЧ	0.7	20	94
1-е Никольское	Эксплуатационные леса	50	15	23.1	9С1Б		85	23	26	4	СБР	0.7	29	670
1-е Никольское	Эксплуатационные леса	50	16	7.8	10С+Б		85	23	26	4	СБР	0.8	34	265
1-е Никольское	Эксплуатационные леса	50	17	6.3	6С2Б2ОС+Е		45	16	16	2	СБР	0.7	18	113
1-е Никольское	Эксплуатационные леса	50	17		10С	единичные деревья	75	21	24			0	2	0
1-е Никольское	Эксплуатационные леса	50	18	2.9	7С1Е2Б		85	25	26	4	СЧ	0.7	32	93
1-е Никольское	Эксплуатационные леса	50	19	6.7	5С4Б1ОС	лесные культуры	47	16	16	2	СБР	0.8	20	134
1-е Никольское	Эксплуатационные леса	50	19		10С	единичные деревья	75	23	24			0	2	0
1-е Никольское	Эксплуатационные леса	50	20	2.4	5С4Б1ОС	лесные культуры	47	16	16	2	СБР	0.8	20	48

Участковое лесничество	Категория	Квартал	Выдел	Площадь	Состав	Культуры	Возраст	Высота	Диаметр	Группа возраста	Тип леса	Полнота	Запас сырораствующего леса, дес. МЗ	
													на 1 га	общ.на выд.
1-е Никольское	Эксплуатационные леса	50	20		10С	единичные деревья	75	23	24			0	2	0
1-е Никольское	Эксплуатационные леса	50	21	5.5	5Б3ОС2С+Е		65	23	20	4	СЧ	0.8	23	127
1-е Никольское	Эксплуатационные леса	50	22	3	6ОСЗБ1ОЛС+Е+С		30	15	18	2	СЧ	0.6	11	33
1-е Никольское	Эксплуатационные леса	50	23	3.9	4ОС3ОЛСЗБ+Е		30	15	16	2	ЕЧ	0.6	11	43
1-е Никольское	Эксплуатационные леса	50	23		10Е	единичные деревья	110	21	22			0	2	0
1-е Никольское	Эксплуатационные леса	50	24	9.2	6ОС2Б1С1Е		30	15	18	2	СБР	0.8	15	138
1-е Никольское	Эксплуатационные леса	50	25	0.8	6ОС2Б1С1Е		30	15	18	2	СБР	0.8	15	12
1-е Никольское	Эксплуатационные леса	50	26	2.4	5Б3ОС2Е+С		30	14	14	2	ЕЧ	0.8	10	24
1-е Никольское	Эксплуатационные леса	50	27	1.9	5Б3ОС2Е+С		30	14	14	2	ЕЧ	0.8	10	19
1-е Никольское	Эксплуатационные леса	50	28	20.6	7ЕЗБ+ОС		100	22	24	4	ЕПРК	0.3	12	247
1-е Никольское	Эксплуатационные леса	50	29	2.5	3С2ЕЗБ2ОС	лесные культуры	48	16	16	2	СЧ	0.8	21	53
1-е Никольское	Эксплуатационные леса	50	30	2.3	3С2ЕЗБ2ОС	лесные культуры	48	16	16	2	СЧ	0.8	21	48
1-е Никольское	Эксплуатационные леса	50	31	2.6	4Б3ОС2С1Е		45	17	16	2	СБР	0.7	13	34
1-е Никольское	Эксплуатационные леса	50	32	9.1	7ЕЗБ+С+ОС		120	23	24	4	ЕПРК	0.4	17	155

Участковое лесничество	Категория	Квартал	Выдел	Площадь	Состав	Культуры	Возраст	Высота	Диаметр	Группа возраста	Тип леса	Полнота	Запас сырораствующего леса, дес. МЗ	
													на 1 га	общ.на выд.
1-е Никольское	Эксплуатационные леса	50	33	7.4	50СЗБ2Е+С		30	15	14	2	ЕЧ	0.8	15	111
1-е Никольское	Эксплуатационные леса	50	34	3.4	50СЗБ2Е+С		30	15	14	2	ЕЧ	0.8	15	51
1-е Никольское	Эксплуатационные леса	50	35	2.3	5СЗБ2ОС	лесные культуры	48	16	16	2	СБР	0.7	18	41
1-е Никольское	Эксплуатационные леса	50	36	116.5	5СЗБ2ОС	лесные культуры	48	16	16	2	СБР	0.7	18	2097
1-е Никольское	Эксплуатационные леса	50	37	4	4Б3ОС2С1Е		45	17	16	2	СБР	0.7	13	52
1-е Никольское	Эксплуатационные леса	50	38	11	4Б3ОС2С1Е		45	17	16	2	СБР	0.7	13	143
1-е Никольское	Эксплуатационные леса	50	39	4.4	4Б3ОС2С1Е		45	17	16	2	СБР	0.8	14	62
1-е Никольское	Эксплуатационные леса	50	40	2.2	6Б1ОС2Е1С		70	24	22	4	ЕЧ	0.7	20	44
1-е Никольское	Эксплуатационные леса	50	41	1.8	6Б1ОС2Е1С		70	24	22	4	ЕЧ	0.7	20	36
1-е Никольское	Эксплуатационные леса	50	42	1.2	6Б1ОС3Е		70	23	20	4	ЕЧ	0.7	19	23
1-е Никольское	Эксплуатационные леса	50	43	6.5	10Е	несомкнувш иеся культуры	5	0	0	0	ЕЧ	60	0	0
1-е Никольское	Эксплуатационные леса	50	43		8ОС2Б		5	3	4			0.6	1	0
1-е Никольское	Эксплуатационные леса	50	44	1	50СЗБ2Е		30	15	16	2	ЕЧ	0.8	15	15
1-е Никольское	Эксплуатационные леса	50	44		10Е	единичные деревья	100	21	24			0	2	0

Участковое лесничество	Категория	Квартал	Выдел	Площадь	Состав	Культуры	Возраст	Высота	Диаметр	Группа возраста	Тип леса	Полнота	Запас сырораствующего леса, дес. МЗ	
													на 1 га	общ.на выд.
1-е Никольское	Эксплуатационные леса	50	45	6.1	6Е4Б+ОС		100	21	22	4	ЕПРК	0.4	15	92
1-е Никольское	Эксплуатационные леса	50	46	3.4	5Е5Б+ОС		100	22	24	4	ЕПРК	0.4	16	54
1-е Никольское	Эксплуатационные леса	50	47	2.1	4Б3ОС2С1Е		45	17	16	2	СЧ	0.7	13	27
1-е Никольское	Эксплуатационные леса	50	47		8Е2Б	единичные деревья	100	21	22			0	2	0
1-е Никольское	Эксплуатационные леса	50	48	2.2	7С2Б1ОС+Е	лесные культуры	45	14	14	2	СБР	0.6	13	29
1-е Никольское	Эксплуатационные леса	50	49	1.6	5Б3ОС1С1Е		40	16	14	2	СЧ	0.7	11	18
1-е Никольское	Эксплуатационные леса	50	50	3	8С2Б+ОС	лесные культуры	48	16	16	2	СБР	0.5	12	36
1-е Никольское	Эксплуатационные леса	50	51	4.8	4С2Е2Б2ОС+ЛП		45	14	14	2	СБР	0.8	17	82
1-е Никольское	Эксплуатационные леса	50	52	1.2	4С2Е2Б2ОС+Л	лесные культуры	45	14	16	2	СБР	0.8	17	20
1-е Никольское	Эксплуатационные леса	50	53	13.5	5ОС2Б3С+Е		45	18	18	4	СБР	0.8	20	270
1-е Никольское	Эксплуатационные леса	50	54	6.9	4Б3ОС2С1Е		40	16	14	2	СБР	0.7	11	76
1-е Никольское	Эксплуатационные леса	50	55	17.8	5ОС3Б2С+Е		30	15	16	2	СЧ	0.8	15	267
1-е Никольское	Эксплуатационные леса	50	55		10Е	единичные деревья	95	23	24			0	2	0
1-е Никольское	Эксплуатационные леса	50	56	4.6	5С2Б3ОС	лесные культуры	45	16	16	2	СБР	0.8	20	92

Участковое лесничество	Категория	Квартал	Выдел	Площадь	Состав	Культуры	Возраст	Высота	Диаметр	Группа возраста	Тип леса	Полнота	Запас сырораствующего леса, дес. МЗ	
													на 1 га	общ.на выд.
1-е Никольское	Эксплуатационные леса	50	57	11.2	5Б10С2С2Е		70	23	22	4	СЧ	0.7	20	224
1-е Никольское	Эксплуатационные леса	50	58	4.4	7Е1С2Б+ОС		120	23	24	4	ЕЧ	0.5	21	92
1-е Никольское	Эксплуатационные леса	50	59	2.2	5С2Е3Б+ОС		85	18	22	4	СДМ	0.6	18	40
1-е Никольское	Эксплуатационные леса	50	60	11	4С1Е5Б+ОС		85	24	26	4	Ч	0.7	30	330
1-е Никольское	Эксплуатационные леса	50	61	0.3	10Е	несомкнвш иеся культуры	5	0	0	0	ЕЧ	60	0	0
1-е Никольское	Эксплуатационные леса	50	61		8ОС2Б		5	2	2			0.6	1	0
1-е Никольское	Эксплуатационные леса	50	62	0.6	7С2Б1ОС+Е	лесные культуры	45	14	14	2	СБР	0.6	13	8
1-е Никольское	Эксплуатационные леса	50	63	0.3	дор. Грун.					0				
1-е Никольское	Эксплуатационные леса	50	64	1.4	7ЕЗБ		100	21	24	4	ЕЧ	0.4	14	20
1-е Никольское	Эксплуатационные леса	50	65	2.3	6ОСЗБ1ОЛС+Е		30	15	16	2	ЕЧ	0.8	15	35
1-е Никольское	Эксплуатационные леса	50	66	0.9	прогалина					0	ЕЧ			
1-е Никольское	Эксплуатационные леса	50	67	8.5	7ЕЗБ+С+ОС		120	23	24	4	ЕПРК	0.4	17	145
1-е Никольское	Эксплуатационные леса	50	68	7.6	река					0				
1-е Никольское	Эксплуатационные леса	50	69	4.2	дор. Грун.					0				

Участковое лесничество	Категория	Квартал	Выдел	Площадь	Состав	Культуры	Возраст	Высота	Диаметр	Группа возраста	Тип леса	Полнота	Запас сырораствующего леса, дес. МЗ	
													на 1 га	общ.на выд.
1-е Никольское	Эксплуатационные леса	50	70	0.7	просека кварталн.					0				
1-е Никольское	Эксплуатационные леса	50	71	0.2	граница окружн.					0				
1-е Никольское	Эксплуатационные леса	51	1	4.4	дор. Грун.					0				
1-е Никольское	Эксплуатационные леса	51	2	14.1	5С1Е4Б+ОС		85	25	30	4	СЧ	0.6	27	381
1-е Никольское	Эксплуатационные леса	51	2		10Е		50	15	12			0.3	7	99
1-е Никольское	Эксплуатационные леса	51	3	43.7	5Е1С4Б+ОС		60	17	16	2	ЕЧ	0.5	14	612
1-е Никольское	Эксплуатационные леса	51	4	43	5С1Е4Б+ОС		85	25	28	4	СЧ	0.6	27	1161
1-е Никольское	Эксплуатационные леса	51	4		10Е		50	15	14			0.3	7	301
1-е Никольское	Эксплуатационные леса	51	5	3.3	5С3Е2Б		45	16	14	2	СБР	0.7	18	59
1-е Никольское	Эксплуатационные леса	51	6	8.5	4Б3ОС2С1Е		65	25	24	4	СЧ	0.7	22	187
1-е Никольское	Эксплуатационные леса	51	7	8.2	7Е2Б1ОС+ОЛС+ИВД		110	24	26	4	ЕПРК	0.6	27	221
1-е Никольское	Эксплуатационные леса	51	8	5.8	5Е4Б1ОС		85	23	24	4	ЕЧ	0.6	26	151
1-е Никольское	Эксплуатационные леса	51	9	15.7	7С1Е2Б+ОС		85	25	30	4	СЧ	0.7	32	502
1-е Никольское	Эксплуатационные леса	51	10	11.9	4С1Е3Б2ОС		45	14	12	2	СЧ	0.8	17	202

Участковое лесничество	Категория	Квартал	Выдел	Площадь	Состав	Культуры	Возраст	Высота	Диаметр	Группа возраста	Тип леса	Полнота	Запас сырораствующего леса, дес. МЗ	
													на 1 га	общ.на выд.
1-е Никольское	Эксплуатационные леса	51	11	19.5	10С+Е+Б+ОС		45	15	14	2	СБР	0.9	21	410
1-е Никольское	Эксплуатационные леса	51	12	6.2	5Б2ОС2С1Е		65	25	22	4	СЧ	0.7	22	136
1-е Никольское	Эксплуатационные леса	51	13	41	8С2Б+Е+ОС		85	25	28	4	СЧ	0.7	32	1312
1-е Никольское	Эксплуатационные леса	51	14	6.7	5Е4Б1ОС+ОЛС+ИВД+С		45	14	12	2	ЕЧ	0.7	14	94
1-е Никольское	Эксплуатационные леса	51	15	5.8	7С2Б1ОС+Е		45	14	14	2	СБР	0.4	8	46
1-е Никольское	Эксплуатационные леса	51	16	12.7	6Е1С2Б1ОС		130	25	28	4	ЕПРК	0.6	29	368
1-е Никольское	Эксплуатационные леса	51	17	1.5	5Б2ОС2С1Е		65	25	22	4	СЧ	0.7	22	33
1-е Никольское	Эксплуатационные леса	51	18	8	5Б4ОС1С+Е		65	25	24	4	СЧ	0.7	22	176
1-е Никольское	Эксплуатационные леса	51	19	6.1	6С1Е2Б1ОС		85	25	28	4	СЧ	0.7	32	195
1-е Никольское	Эксплуатационные леса	51	20	7.7	3Е2С3Б2ОС		85	23	22	4	ЕЧ	0.6	27	208
1-е Никольское	Эксплуатационные леса	51	21	17.6	5С2Е2Б1ОС		45	15	14	2	СЧ	0.7	16	282
1-е Никольское	Эксплуатационные леса	51	22	11.5	6Е1С2Б1ОС		120	24	24	4	ЕПРК	0.6	27	311
1-е Никольское	Эксплуатационные леса	51	23	2.2	6Е1С3Б+ОС		45	11	8	2	ЕДМ	0.7	10	22
1-е Никольское	Эксплуатационные леса	51	24	7.7	4ОС3Б2С1Е		75	26	36	4	СЧ	0.7	29	223

Участковое лесничество	Категория	Квартал	Выдел	Площадь	Состав	Культуры	Возраст	Высота	Диаметр	Группа возраста	Тип леса	Полнота	Запас сырораствующего леса, дес. МЗ	
													на 1 га	общ.на выд.
1-е Никольское	Эксплуатационные леса	51	25	7.6	5Б4ОС1Е		40	16	12	2	ЕЧ	0.8	13	99
1-е Никольское	Эксплуатационные леса	51	26	20.3	6С2Е2Б+ОС+ЛП	лесные культуры	51	16	14	2	СБР	0.8	19	386
1-е Никольское	Эксплуатационные леса	51	27	3.9	6С1Е2Б1ОС		85	25	28	4	СЧ	0.7	32	125
1-е Никольское	Эксплуатационные леса	51	28	32.6	8С1Б1ОС+Е		85	25	28	4	СБР	0.7	32	1043
1-е Никольское	Эксплуатационные леса	51	29	1.9	4Б3ОС1ОЛС2Е+С		10	5	4	1	ЕЧ	0.6	2	4
1-е Никольское	Эксплуатационные леса	51	30	4.4	6ОС3Б1Е+ОЛС+С		35	17	16	3	ЕЧ	0.8	18	79
1-е Никольское	Эксплуатационные леса	51	31	5.1	5С3Е2Б+ОС+ЛП	лесные культуры	51	16	14	2	СБР	0.8	19	97
1-е Никольское	Эксплуатационные леса	51	32	4.2	5С2Е2Б1ОС		85	26	28	4	СЧ	0.7	32	134
1-е Никольское	Эксплуатационные леса	51	33	10.3	5С1Е2Б2ОС		85	25	30	4	СЧ	0.7	32	330
1-е Никольское	Эксплуатационные леса	51	34	0.1	дор. Грун.					0				
1-е Никольское	Эксплуатационные леса	51	35	3	дор. Грун.					0				
1-е Никольское	Эксплуатационные леса	51	36	11.7	6Е1С2Б1ОС		130	25	28	4	ЕПРК	0.6	29	339
1-е Никольское	Эксплуатационные леса	51	37	3.3	6Е1С2Б1ОС		130	25	28	4	ЕПРК	0.6	29	96
1-е Никольское	Эксплуатационные леса	51	38	0.1	дор. Грун.					0				

Участковое лесничество	Категория	Квартал	Выдел	Площадь	Состав	Культуры	Возраст	Высота	Диаметр	Группа возраста	Тип леса	Полнота	Запас сырораствующего леса, дес. МЗ	
													на 1 га	общ.на выд.
1-е Никольское	Эксплуатационные леса	51	39	15.5	7Е2Б1ОС+ОЛС+ИВД		110	24	26	4	ЕПРК	0.6	27	419
1-е Никольское	Эксплуатационные леса	51	40	0.3	ручей					0				
1-е Никольское	Эксплуатационные леса	51	41	1.6	река					0				
1-е Никольское	Эксплуатационные леса	51	42	0.4	просека кварталн.					0				
1-е Никольское	Эксплуатационные леса	51	43	0.7	просека кварталн.					0				
1-е Никольское	Эксплуатационные леса	51	44	0.2	просека кварталн.					0				
1-е Никольское	Эксплуатационные леса	60	1	7.2	5Е2С3Б+ОС	лесные культуры	13	4	4	1	ЕЧ	0.5	2	14
1-е Никольское	Эксплуатационные леса	60	2	53.9	7С2Б1ОС+Е	лесные культуры	52	15	16	2	СБР	0.8	18	970
1-е Никольское	Эксплуатационные леса	60	3	27.7	5С4ОС1Б+ЛП+ИВД	лесные культуры	52	15	16	2	СБР	0.8	18	499
1-е Никольское	Эксплуатационные леса	60	4	1.5	10Е	несомкнувш иеся культуры	3	0	0	0	ЕЧ	65	0	0
1-е Никольское	Эксплуатационные леса	60	4		7Б3ОС		5	3	2			0.6	1	0
1-е Никольское	Эксплуатационные леса	60	5	2.1	9С1Б	лесные культуры	52	15	16	2	СБР	0.8	18	38
1-е Никольское	Эксплуатационные леса	60	6	48.1	8С1Б1ОС+Е	лесные культуры	52	15	16	2	СБР	0.8	18	866
1-е Никольское	Эксплуатационные леса	60	7	13.5	7ОС2Б1Е+С+ЛП		55	24	26	4	ЕЧ	0.7	26	351

Участковое лесничество	Категория	Квартал	Выдел	Площадь	Состав	Культуры	Возраст	Высота	Диаметр	Группа возраста	Тип леса	Полнота	Запас сырораствующего леса, дес. МЗ	
													на 1 га	общ.на выд.
1-е Никольское	Эксплуатационные леса	60	8	12.5	5Б3ОС2Е+С		10	5	4	1	ЕЧ	0.6	2	25
1-е Никольское	Эксплуатационные леса	60	8		7ОС3Б	единичные деревья	60	24	30			0	3	0
1-е Никольское	Эксплуатационные леса	60	9	6	5Е3ОС2Б+С		85	24	24	4	ЕЧ	0.6	27	162
1-е Никольское	Эксплуатационные леса	60	10	20.4	5ОС2Б3Е		55	24	28	4	ЕЧ	0.7	26	530
1-е Никольское	Эксплуатационные леса	60	11	9.1	8С1Б1ОС+Е	лесные культуры	52	15	16	2	СБР	0.8	18	164
1-е Никольское	Эксплуатационные леса	60	12	11.1	5Е2С3Б+ОС	лесные культуры	13	4	4	1	ЕЧ	0.5	2	22
1-е Никольское	Эксплуатационные леса	60	13	2.9	6С2Б2ОС		20	6	6	1	СБР	0.4	2	6
1-е Никольское	Эксплуатационные леса	60	14	24.4	7Е2Б1ОС		110	24	24	4	ЕДМ	0.6	27	659
1-е Никольское	Эксплуатационные леса	60	15	6.4	4С1Е3ОС2Б	лесные культуры	52	15	16	2	СЧ	0.8	18	115
1-е Никольское	Эксплуатационные леса	60	16	6.1	5Е3Б2ОС+ИВД		110	24	24	4	ЕДМ	0.6	27	165
1-е Никольское	Эксплуатационные леса	60	17	2.7	дор.иск.покр					0				
1-е Никольское	Эксплуатационные леса	60	18	5.7	5Б3ОС2Е		65	21	18	4	ЕДМ	0.7	16	91
1-е Никольское	Эксплуатационные леса	60	19	7.1	4С1Е3ОС2Б	лесные культуры	52	15	16	2	СЧ	0.8	18	128
1-е Никольское	Эксплуатационные леса	60	20	2.1	8ОС1Б1Е+С		45	20	20	4	ЕЧ	0.6	17	36

Участковое лесничество	Категория	Квартал	Выдел	Площадь	Состав	Культуры	Возраст	Высота	Диаметр	Группа возраста	Тип леса	Полнота	Запас сырораствующего леса, дес. МЗ	
													на 1 га	общ.на выд.
1-е Никольское	Эксплуатационные леса	60	21	9	4С1Е4ОС1Б	лесные культуры	52	15	16	2	СЧ	0.8	18	162
1-е Никольское	Эксплуатационные леса	60	22	4.4	5ОС2Б3Е		65	25	28	4	ЕЧ	0.7	27	119
1-е Никольское	Эксплуатационные леса	60	23	6.6	3Е2С3ОС2Б	лесные культуры	52	15	16	2	ЕЧ	0.8	18	119
1-е Никольское	Эксплуатационные леса	60	24	40.8	4Б3ОС3Е+С		45	18	16	2	ЕЧ	0.8	15	612
1-е Никольское	Эксплуатационные леса	60	25	29	7Е2Б1ОС		100	21	22	4	ЕДМ	0.6	22	638
1-е Никольское	Эксплуатационные леса	60	26	1.7	5Б2ОС3Е		10	4	4	1	ЕДМ	0.5	1	2
1-е Никольское	Эксплуатационные леса	60	27	2.9	4Е2С3ОС1Б+ИВД	лесные культуры	52	15	16	2	ЕЧ	0.8	18	52
1-е Никольское	Эксплуатационные леса	60	28	6.7	5Е3Б2ОС+ОЛС		45	11	12	2	ЕДМ	0.7	10	67
1-е Никольское	Эксплуатационные леса	60	28		10Е	единичные деревья	100	21	22			0	2	0
1-е Никольское	Эксплуатационные леса	60	29	7.7	5Е3Б2ОС+ИВД+ОЛС		95	22	22	4	ЕПРК	0.5	21	162
1-е Никольское	Эксплуатационные леса	60	30	8.8	7Е2Б1ОС+ИВД		95	22	22	4	ЕПРК	0.6	24	211
1-е Никольское	Эксплуатационные леса	60	31	3.8	6Е2ОС1Б1ИВД		40	10	10	1	ЕДМ	0.7	8	30
1-е Никольское	Эксплуатационные леса	60	32	3.3	6Е3ОС1Б	лесные культуры	45	14	12	2	ЕЧ	0.7	14	46
1-е Никольское	Эксплуатационные леса	60	33	5.2	5Е3ОС2Б+ИВД	лесные культуры	45	14	12	2	ЕЧ	0.8	16	83

Участковое лесничество	Категория	Квартал	Выдел	Площадь	Состав	Культуры	Возраст	Высота	Диаметр	Группа возраста	Тип леса	Полнота	Запас сырораствующего леса, дес. МЗ	
													на 1 га	общ.на выд.
1-е Никольское	Эксплуатационные леса	60	34	9.7	4Б3ОС3Е+ИВД		45	18	16	2	ЕЧ	0.7	13	126
1-е Никольское	Эксплуатационные леса	60	35	1.9	4Б4ОС2Е		45	18	16	2	ЕЧ	0.5	10	19
1-е Никольское	Эксплуатационные леса	60	36	0.9	4Б3ОС3Е+ИВД		45	18	16	2	ЕЧ	0.6	11	10
1-е Никольское	Эксплуатационные леса	60	37	7.8	4Б3ОС3Е+ИВД		45	18	16	2	ЕЧ	0.7	13	101
1-е Никольское	Эксплуатационные леса	60	38	2.5	6Е2Б2ОС		75	21	22	3	ЕЧ	0.6	23	58
1-е Никольское	Эксплуатационные леса	60	39	2.3	5Е3ОС2Б+ИВД+С	лесные культуры	45	14	14	2	ЕЧ	0.8	16	37
1-е Никольское	Эксплуатационные леса	60	40	0.5	4Б3ОС3Е+ИВД		15	7	6	1	ЕЧ	0.6	3	2
1-е Никольское	Эксплуатационные леса	60	41	8	6Е2Б2ОС+С		45	10	10	2	ЕДМ	0.7	8	64
1-е Никольское	Эксплуатационные леса	60	42	5.5	4Б3ОС3Е		65	24	22	4	ЕЧ	0.7	20	110
1-е Никольское	Эксплуатационные леса	60	43	0.7	река					0				
1-е Никольское	Эксплуатационные леса	60	44	0.1	ручей					0				
1-е Никольское	Эксплуатационные леса	60	45	1.7	просека кварталн.					0				
1-е Никольское	Эксплуатационные леса	65	1	3.6	4Б3ОЛС1ОС1ИВД1Е		40	17	14	2	ЕЧ	0.9	16	58
1-е Никольское	Эксплуатационные леса	65	2	11.5	6Е2Б2ОС		110	24	26	4	ЕКИС	0.6	27	311

Участковое лесничество	Категория	Квартал	Выдел	Площадь	Состав	Культуры	Возраст	Высота	Диаметр	Группа возраста	Тип леса	Полнота	Запас сырораствующего леса, дес. МЗ	
													на 1 га	общ.на выд.
1-е Никольское	Эксплуатационные леса	65	3	32.6	50СЗБ2Е+С		65	25	28	4	ЕЧ	0.7	27	880
1-е Никольское	Эксплуатационные леса	65	4	2.1	9С1Б		130	20	26	4	ССФ	0.6	21	44
1-е Никольское	Эксплуатационные леса	65	5	7.5	4Б3ОСЗЕ+ИВД		5	3	2	1	ЕЧ	0.6	1	8
1-е Никольское	Эксплуатационные леса	65	6	1.2	9С1Б		130	20	26	4	ССФ	0.6	21	25
1-е Никольское	Эксплуатационные леса	65	7	3.6	6Е2Б2ОС+ИВД		120	24	26	4	ЕЧ	0.5	23	83
1-е Никольское	Эксплуатационные леса	65	8	5	5Б3ОС2Е+С+ИВД		40	18	16	2	ЕЧ	0.7	13	65
1-е Никольское	Эксплуатационные леса	65	9	3.8	3Б3ОЛС1ОС1ИВД2Е		40	17	14	2	ЕЧ	0.7	13	49
1-е Никольское	Эксплуатационные леса	65	10	15.1	4Б2ОС1ИВД1ОЛС2Е		40	17	14	2	ЕЧ	0.9	16	242
1-е Никольское	Эксплуатационные леса	65	11	6.3	6Е2Б2ОС		110	24	26	4	ЕКИС	0.6	27	170
1-е Никольское	Эксплуатационные леса	65	12	27.7	50СЗБ2Е+С		65	25	28	4	ЕЧ	0.7	27	748
1-е Никольское	Эксплуатационные леса	65	13	1.7	50СЗБ2Е+С		65	25	28	4	ЕЧ	0.6	24	41
1-е Никольское	Эксплуатационные леса	65	14	3.3	6Е2Б2ОС+ИВД		50	16	16	2	ЕЧ	0.7	17	56
1-е Никольское	Эксплуатационные леса	65	15	2.3	7Е2Б1ОС		120	23	26	4	ЕЧ	0.5	21	48
1-е Никольское	Эксплуатационные леса	65	16	2.1	4Б3ОСЗЕ+ИВД		5	3	2	1	ЕЧ	0.6	1	2

Участковое лесничество	Категория	Квартал	Выдел	Площадь	Состав	Культуры	Возраст	Высота	Диаметр	Группа возраста	Тип леса	Полнота	Запас сырораствующего леса, дес. МЗ	
													на 1 га	общ.на выд.
1-е Никольское	Эксплуатационные леса	65	17	10.5	6Е2Б2ОС		65	18	18	3	ЕЧ	0.7	21	221
1-е Никольское	Эксплуатационные леса	65	18	2.4	6Е2Б2ОС		110	24	26	4	ЕЧ	0.6	27	65
1-е Никольское	Эксплуатационные леса	65	19	4.5	6Е2Б2ОС		110	24	26	4	ЕЧ	0.6	27	122
1-е Никольское	Эксплуатационные леса	65	20	8.8	4ОС2Б4Е		60	24	28	4	ЕЧ	0.6	22	194
1-е Никольское	Эксплуатационные леса	65	21	2.9	4Б3ОС3Е+ИВД		5	3	2	1	ЕЧ	0.6	1	3
1-е Никольское	Эксплуатационные леса	65	22	83.3	5Б3ОС2Е+ИВД+ОЛС		50	19	16	2	ЕЧ	0.9	19	1583
1-е Никольское	Эксплуатационные леса	65	23	26.7	4Б2ОС2ОЛС1ИВД1Е		40	17	14	2	ЕЧ	0.9	16	427
1-е Никольское	Эксплуатационные леса	65	24	16.7	4Б3ОС3Е		70	23	24	4	ЕПРК	0.5	14	234
1-е Никольское	Эксплуатационные леса	65	25	4.7	8Е1Б1ОС		85	24	24	4	ЕЧ	0.6	27	127
1-е Никольское	Эксплуатационные леса	65	26	5.7	5Б2ОС2ОЛС1Е+ИВД		45	18	16	2	ЕЧ	0.8	15	86
1-е Никольское	Эксплуатационные леса	65	27	7.8	6Б2ОС1ИВД1Е		50	21	18	2	ЕЧ	0.8	19	148
1-е Никольское	Эксплуатационные леса	65	28	0.8	5Б2ОС3Е		65	24	22	4	ЕЧ	0.6	17	14
1-е Никольское	Эксплуатационные леса	65	29	0.2	ручей					0				
1-е Никольское	Эксплуатационные леса	65	30	0.6	просека кварталн.					0				

Участковое лесничество	Категория	Квартал	Выдел	Площадь	Состав	Культуры	Возраст	Высота	Диаметр	Группа возраста	Тип леса	Полнота	Запас сырораствующего леса, дес. МЗ	
													на 1 га	общ.на выд.
1-е Никольское	Эксплуатационные леса	66	1	2.7	6Е2Б2ОС		90	19	20	4	ЕПРК	0.4	13	35
1-е Никольское	Эксплуатационные леса	66	2	1.2	6Б2ОС2Е		20	8	6	1	ЕПРК	0.5	3	4
1-е Никольское	Эксплуатационные леса	66	3	12.3	болото					0				
1-е Никольское	Эксплуатационные леса	66	4	1.6	8Е1Б1ОС		90	21	24	4	ЕПРК	0.5	18	29
1-е Никольское	Эксплуатационные леса	66	5	2.2	5С1Е3Б1ОС		85	25	26	4	СЧ	0.7	32	70
1-е Никольское	Эксплуатационные леса	66	6	8.1	5С1Е3Б1ОС		85	25	26	4	СЧ	0.7	32	259
1-е Никольское	Эксплуатационные леса	66	7	2.9	3С2Е2Б2ОС1ИВД	лесные культуры	44	14	14	2	СЧ	0.8	17	49
1-е Никольское	Эксплуатационные леса	66	8	20.9	3С2Е2Б2ОС1ИВД	лесные культуры	44	14	14	2	СЧ	0.8	17	355
1-е Никольское	Эксплуатационные леса	66	9	3.5	4Б4ОС2Е+С		45	18	16	2	ЕЧ	0.8	15	53
1-е Никольское	Эксплуатационные леса	66	10	12.5	6Е2Б2ОС+ИВД		110	22	26	4	ЕПРК	0.6	25	313
1-е Никольское	Эксплуатационные леса	66	11	8.6	7Е2Б1ОС+С		100	23	24	4	ЕЧ	0.6	26	224
1-е Никольское	Эксплуатационные леса	66	12	44.8	4Б2ОС1ИВД2Е1С		35	15	12	2	ЕЧ	0.8	11	493
1-е Никольское	Эксплуатационные леса	66	13	0.3	6С4Б+Е+ОС	лесные культуры	46	14	12	2	СБР	0.7	15	5
1-е Никольское	Эксплуатационные леса	66	14	0.7	6С4Б+Е+ОС	лесные культуры	46	14	12	2	СБР	0.7	15	11

Участковое лесничество	Категория	Квартал	Выдел	Площадь	Состав	Культуры	Возраст	Высота	Диаметр	Группа возраста	Тип леса	Полнота	Запас сырораствующего леса, дес. МЗ	
													на 1 га	общ.на выд.
1-е Никольское	Эксплуатационные леса	66	15	2.9	4С1Е4Б1ОС	лесные культуры	46	14	12	2	СБР	0.7	15	44
1-е Никольское	Эксплуатационные леса	66	16	0.9	6Е2Б2ОС		55	16	16	2	ЕЧ	0.7	17	15
1-е Никольское	Эксплуатационные леса	66	17	1.8	5Е2Б2ОС1ИВД		45	14	12	2	ЕЧ	0.7	14	25
1-е Никольское	Эксплуатационные леса	66	18	1	4Б3ОС3Е+ИВД		5	3	2	1	ЕЧ	0.6	1	1
1-е Никольское	Эксплуатационные леса	66	19	6.1	7Е2Б1ОС		85	24	24	4	ЕЧ	0.6	27	165
1-е Никольское	Эксплуатационные леса	66	20	7.1	5Б2ОС2Е1С		65	24	22	4	ЕЧ	0.7	20	142
1-е Никольское	Эксплуатационные леса	66	21	4.5	8С1Е1Б+ОС		100	21	24	0	СДМ	0.6	22	0
1-е Никольское	Эксплуатационные леса	66	22	2.2	6С1Е2Б1ОС		50	14	12	2	СЧ	0.7	15	33
1-е Никольское	Эксплуатационные леса	66	23	4.4	5С1Е2Б2ОС	лесные культуры	48	15	14	2	СБР	0.7	16	70
1-е Никольское	Эксплуатационные леса	66	24	1.9	8С2Б+Е		45	9	8	2	ССФ	0.6	7	13
1-е Никольское	Эксплуатационные леса	66	25	7	5Б3ОС2Е+ИВД		50	19	16	2	ЕЧ	0.9	19	133
1-е Никольское	Эксплуатационные леса	66	26	10.7	4Б2ОС4Е		70	22	22	4	ЕДМ	0.6	15	161
1-е Никольское	Эксплуатационные леса	66	27	1.7	5Б3ОС2Е		65	24	22	4	ЕЧ	0.6	18	31
1-е Никольское	Эксплуатационные леса	66	28	3.6	4Б2ОС4Е		65	21	20	4	ЕДМ	0.6	14	50

Участковое лесничество	Категория	Квартал	Выдел	Площадь	Состав	Культуры	Возраст	Высота	Диаметр	Группа возраста	Тип леса	Полнота	Запас сырораствующего леса, дес. МЗ	
													на 1 га	общ.на выд.
1-е Никольское	Эксплуатационные леса	66	29	2.5	5Б3ОС2Е		65	24	22	4	ЕЧ	0.6	18	45
1-е Никольское	Эксплуатационные леса	66	30	9.6	4Б1ОС1ОЛС1ИВД3Е		40	16	14	2	ЕЧ	0.7	11	106
1-е Никольское	Эксплуатационные леса	66	31	23.6	4Б2ОС1ИВД1ОЛС2Е		40	16	14	2	ЕЧ	0.9	14	330
1-е Никольское	Эксплуатационные леса	66	32	15.6	4Е1С3ОС2Б+ИВД		45	14	12	2	ЕЧ	0.8	17	265
1-е Никольское	Эксплуатационные леса	66	33	6.2	5Б2ОС2ОЛС1Е+ИВД		45	18	16	2	ЕЧ	0.8	15	93
1-е Никольское	Эксплуатационные леса	66	34	55.2	4Б2ОС1ИВД1ОЛС2Е		40	16	14	2	ЕЧ	0.9	14	773
1-е Никольское	Эксплуатационные леса	66	35	3.9	6Е2Б2ОС+П		75	22	22	3	ЕЧ	0.6	25	98
1-е Никольское	Эксплуатационные леса	66	36	3	7Е2Б1ОС+С		100	23	24	0	ЕЧ	0.6	26	0
1-е Никольское	Эксплуатационные леса	66	37	3.3	вырубка					0	ЕЧ			
1-е Никольское	Эксплуатационные леса	66	38	0.6	дор. Грун.					0				
1-е Никольское	Эксплуатационные леса	66	39	0.7	река					0				
1-е Никольское	Эксплуатационные леса	66	40	0.2	ручей					0				
1-е Никольское	Эксплуатационные леса	66	41	0.5	просека кварталн.					0				
1-е Никольское	Эксплуатационные леса	67	1	0.9	5Б2ОС2С1Е		65	23	20	4	ЕЧ	0.7	19	17

Участковое лесничество	Категория	Квартал	Выдел	Площадь	Состав	Культуры	Возраст	Высота	Диаметр	Группа возраста	Тип леса	Полнота	Запас сырораствующего леса, дес. МЗ	
													на 1 га	общ.на выд.
1-е Никольское	Эксплуатационные леса	67	2	1.1	5Б2ОС2С1Е		65	25	24	4	СЧ	0.6	18	20
1-е Никольское	Эксплуатационные леса	67	3	1.1	дор.иск.покр					0				
1-е Никольское	Эксплуатационные леса	67	4	2.4	5Б2ОС3Е+С		40	17	14	2	ЕЧ	0.7	13	31
1-е Никольское	Эксплуатационные леса	67	5	2.3	4Е1С3Б2ОС	лесные культуры	45	14	14	2	ЕЧ	0.7	14	32
1-е Никольское	Эксплуатационные леса	67	6	2.6	5Б2ОС3Е		70	23	22	4	ЕПРК	0.5	14	36
1-е Никольское	Эксплуатационные леса	67	7	20	7Е2Б1ОС+ИВД+ОЛС		75	19	20	3	ЕЧ	0.5	16	320
1-е Никольское	Эксплуатационные леса	67	8	2.2	4Б2ОС3Е1С		45	18	16	2	ЕЧ	0.7	13	29
1-е Никольское	Эксплуатационные леса	67	9	8.8	6Е1С2Б1ОС		90	24	24	4	ЕЧ	0.6	27	238
1-е Никольское	Эксплуатационные леса	67	10	4.1	5Е4Б1ОС	лесные культуры	44	14	14	2	ЕЧ	0.8	16	66
1-е Никольское	Эксплуатационные леса	67	11	5	6Б2ОС2Е+С		65	24	22	4	ЕЧ	0.6	18	90
1-е Никольское	Эксплуатационные леса	67	12	5.1	7Е2Б1ОС+С		110	24	26	4	ЕЧ	0.6	27	138
1-е Никольское	Эксплуатационные леса	67	13	2.3	4С1Е3Б2ОС		70	21	22	3	СЧ	0.7	26	60
1-е Никольское	Эксплуатационные леса	67	14	0.6	10Е	несомкнущ иеся культуры	6	0	0	0	ЕЧ	60	0	0
1-е Никольское	Эксплуатационные леса	67	14		7Б3ОС		5	3	4			0.6	1	0

Участковое лесничество	Категория	Квартал	Выдел	Площадь	Состав	Культуры	Возраст	Высота	Диаметр	Группа возраста	Тип леса	Полнота	Запас сырораствующего леса, дес. МЗ	
													на 1 га	общ.на выд.
1-е Никольское	Эксплуатационные леса	67	15	2	10Е	несомкнущ иеся культуры	6	0	0	0	ЕЧ	60	0	0
1-е Никольское	Эксплуатационные леса	67	15		7Б3ОС		5	3	4			0.6	1	0
1-е Никольское	Эксплуатационные леса	67	16	6.2	10Е	несомкнущ иеся культуры	3	0	0	0	ЕЧ	70	0	0
1-е Никольское	Эксплуатационные леса	67	16		7Б3ОС		5	3	2			0.6	1	0
1-е Никольское	Эксплуатационные леса	67	17	0.9	4С1Е3Б2ОС		70	21	22	3	СЧ	0.7	26	23
1-е Никольское	Эксплуатационные леса	67	18	1.8	7С1Е1Б1ОС		85	24	26	4	СЧ	0.6	26	47
1-е Никольское	Эксплуатационные леса	67	19	1.5	5Б2ОС2С1Е		40	16	12	2	СБР	0.7	11	17
1-е Никольское	Эксплуатационные леса	67	20	24.9	4Е2С2Б2ОС		45	14	14	2	ЕЧ	0.8	16	398
1-е Никольское	Эксплуатационные леса	67	21	38.3	4Б2ОС3Е1С		45	18	16	2	ЕЧ	0.7	13	498
1-е Никольское	Эксплуатационные леса	67	22	3.3	6Е2Б2ОС+С		40	11	12	1	ЕДМ	0.6	8	26
1-е Никольское	Эксплуатационные леса	67	23	0.8	4С1Е3Б2ОС	лесные культуры	46	15	14	2	СЧ	0.7	16	13
1-е Никольское	Эксплуатационные леса	67	24	0.6	5Б2ОС2Е1С		55	21	20	3	ЕЧ	0.6	14	8
1-е Никольское	Эксплуатационные леса	67	25	12.9	4Б2ОС2Е2С		40	16	12	2	СБР	0.7	11	142

Участковое лесничество	Категория	Квартал	Выдел	Площадь	Состав	Культуры	Возраст	Высота	Диаметр	Группа возраста	Тип леса	Полнота	Запас сырораствующего леса, дес. МЗ	
													на 1 га	общ.на выд.
1-е Никольское	Эксплуатационные леса	67	26	19.2	5С1Е3Б1ОС		65	20	22	3	СБР	0.7	24	461
1-е Никольское	Эксплуатационные леса	67	27	5.8	3С2Е3Б2ОС		40	12	12	1	СДМ	0.9	15	87
1-е Никольское	Эксплуатационные леса	67	28	0.4	7Б1ОС1ИВД1Е+ОЛС		5	3	2	1	СЧ	0.5	1	0
1-е Никольское	Эксплуатационные леса	67	29	0.3	7Б1ОС1ИВД1Е+ОЛС		5	3	2	1	ЕЧ	0.5	1	0
1-е Никольское	Эксплуатационные леса	67	30	15.3	6Б3ОС1Е+ОЛС+ИВД		40	17	16	2	ЕЧ	0.8	14	214
1-е Никольское	Эксплуатационные леса	67	31	9.2	4С1Е4Б1ОС	лесные культуры	46	14	12	2	СБР	0.7	15	138
1-е Никольское	Эксплуатационные леса	67	32	3.5	8С2Б+Е		85	22	24	4	СБР	0.7	27	95
1-е Никольское	Эксплуатационные леса	67	33	0.7	4С1Е4Б1ОС+ОЛС	лесные культуры	46	12	12	2	СБР	0.8	14	10
1-е Никольское	Эксплуатационные леса	67	34	0.9	дор.иск.покр					0				
1-е Никольское	Эксплуатационные леса	67	35	0.7	4Б2ОС2ИВД2ОЛС		5	2	2	1	ЕТРБ	0.4	1	0
1-е Никольское	Эксплуатационные леса	67	36	10.6	4С1Е4Б1ОС+ОЛС+ИВД	лесные культуры	46	12	12	2	СБР	0.8	14	148
1-е Никольское	Эксплуатационные леса	67	37	5.6	5Б2ОС2С1Е		30	12	10	2	ЕЧ	0.8	8	45
1-е Никольское	Эксплуатационные леса	67	38	5.3	5Е1С4Б		110	23	24	4	ЕЧ	0.5	21	111
1-е Никольское	Эксплуатационные леса	67	39	4.3	4Б3ОС3Е		30	12	10	2	ЕДМ	0.8	8	34

Участковое лесничество	Категория	Квартал	Выдел	Площадь	Состав	Культуры	Возраст	Высота	Диаметр	Группа возраста	Тип леса	Полнота	Запас сырораствующего леса, дес. МЗ	
													на 1 га	общ.на выд.
1-е Никольское	Эксплуатационные леса	67	40	13.3	4Б3ОС3Е		30	12	10	2	ЕДМ	0.8	8	106
1-е Никольское	Эксплуатационные леса	67	41	3.3	4Б3ОС3Е		30	12	10	2	ЕДМ	0.8	8	26
1-е Никольское	Эксплуатационные леса	67	42	1.7	5С2Е3Б	лесные культуры	46	12	12	2	СДМ	0.7	12	20
1-е Никольское	Эксплуатационные леса	67	43	9.4	4С1Е4Б1ОС+ОЛС+ИВД	лесные культуры	46	12	12	2	СБР	0.8	14	132
1-е Никольское	Эксплуатационные леса	67	44	5	4С1Е4Б1ОС+ОЛС+ИВД	лесные культуры	46	12	12	2	СБР	0.8	14	70
1-е Никольское	Эксплуатационные леса	67	45	19.9	5Е4Б1ОС+С+ОЛС		45	14	14	2	ЕЧ	0.9	18	358
1-е Никольское	Эксплуатационные леса	67	46	11.3	5Е3Б2ОС+ОЛС+ИВД	лесные культуры	48	14	14	2	ЕЧ	0.9	18	203
1-е Никольское	Эксплуатационные леса	67	47	2.3	4Б3ОС3Е		65	22	20	4	ЕЧ	0.7	18	41
1-е Никольское	Эксплуатационные леса	67	48	23.8	5Е3Б2ОС+ИВД	лесные культуры	45	14	12	2	ЕЧ	0.9	18	428
1-е Никольское	Эксплуатационные леса	67	49	5.1	3Е2С3Б2ОС	лесные культуры	44	12	10	2	ЕЧ	0.8	13	66
1-е Никольское	Эксплуатационные леса	67	50	10.2	6Б2ОС1С1Е		35	16	14	2	ЕЧ	0.8	13	133
1-е Никольское	Эксплуатационные леса	67	51	10.1	6Б2ОС1С1Е		35	16	14	2	ЕЧ	0.8	13	131
1-е Никольское	Эксплуатационные леса	67	52	1.7	6Б2ОС1С1Е		35	16	14	2	ЕЧ	0.8	13	22
1-е Никольское	Эксплуатационные леса	67	53	38.7	5Б1ОС1ИВД2Е1С		45	17	16	2	ЕЧ	0.9	16	619

Участковое лесничество	Категория	Квартал	Выдел	Площадь	Состав	Культуры	Возраст	Высота	Диаметр	Группа возраста	Тип леса	Полнота	Запас сырораствующего леса, дес. МЗ	
													на 1 га	общ.на выд.
1-е Никольское	Эксплуатационные леса	67	54	1.2	7Е1С2Б		85	22	24	4	ЕЧ	0.6	24	29
1-е Никольское	Эксплуатационные леса	67	55	7.5	6ОСЗБ1Е		60	23	24	4	ЕЧ	0.7	23	173
1-е Никольское	Эксплуатационные леса	67	56	6.4	дор.иск.покр					0				
1-е Никольское	Эксплуатационные леса	67	57	4.1	5Б3ОС1ИВД1Е		35	14	12	2	ЕЧ	0.8	10	41
1-е Никольское	Эксплуатационные леса	67	58	2.3	6Б3ОС1Е+ИВД		45	18	16	2	ЕЧ	0.9	17	39
1-е Никольское	Эксплуатационные леса	67	59	6	4Б3ОС2Е1С		45	16	14	2	ЕЧ	0.8	13	78
1-е Никольское	Эксплуатационные леса	67	60	3.5	6Б2ОС2Е		5	3	2	1	ЕЧ	0.6	1	4
1-е Никольское	Эксплуатационные леса	67	61	1.2	6Б1ОС3Е		65	22	20	4	ЕЧ	0.7	18	22
1-е Никольское	Эксплуатационные леса	67	62	13.2	3С2Е3Б2ОС	лесные культуры	45	16	14	2	СБР	0.8	20	264
1-е Никольское	Эксплуатационные леса	67	63	1	6Б2ОС2Е		5	3	2	1	ЕЧ	0.6	1	1
1-е Никольское	Эксплуатационные леса	67	64	1.2	река					0				
1-е Никольское	Эксплуатационные леса	67	65	0.4	ручей					0				
1-е Никольское	Эксплуатационные леса	67	66	1.7	просека кварталн.					0				

Геоданные:			Каталог координат (МСК-44)		
Номера точек	Направление румбы	Длина линий, метры	Номера точек	X	Y
кв.44,45,50,51 Межевское лесничество, 1-е Никольское участковое лесничество					
н1	ЮВ: 82° 33,9'	25,58	н1	430245,02	2262203,95
н2	ЮВ: 81° 34,4'	440,21	н2	430241,71	2262229,32
н3	ЮВ: 82° 24,5'	778,98	н3	430177,2	2262664,78
н4	ЮВ: 81° 23,6'	1018,64	н4	430074,28	2263436,93
н5	ЮВ: 81° 8,4'	1271,62	н5	429921,84	2264444,1
н6	ЮВ: 80° 42,3'	973,36	н6	429725,97	2265700,55
н7	ЮЗ: 5° 59,3'	1775,3	н7	429568,76	2266661,13
н8	ЮЗ: 5° 42,6'	739,58	н8	427803,16	2266475,9
н9	ЮЗ: 6° 31,8'	723,29	н9	427067,24	2266402,31
н10	ЮЗ: 78° 23,7'	197,04	н10	426348,65	2266320,06
н11	ЮЗ: 29° 12,7'	585,52	н11	426309,01	2266127,05
н12	СЗ: 84° 35,2'	655,84	н12	425797,95	2265841,29
н13	СЗ: 84° 50,7'	1202,64	н13	425859,83	2265188,37
н14	СЗ: 84° 42,3'	850,48	н14	425967,88	2263990,6
н15	СЗ: 83° 47,5'	906,51	н15	426046,38	2263143,75
н16	СЗ: 84° 28,8'	634,62	н16	426144,42	2262242,56
н17	СВ: 7° 44,8'	632,98	н17	426205,46	2261610,88
н18	СВ: 8° 19,9'	2090,35	н18	426832,66	2261696,2
1	СВ: 8° 39,9'	1359,59	1	428900,95	2261999,1
н1			н1	430245,02	2262203,95
кв.60,65,66,67 Межевское лесничество, 1-е Никольское участковое лесничество					
н19	ЮВ: 82° 39,2'	1045,77	н19	426318,25	2267216,12
н20	ЮВ: 82° 40,5'	1080,81	н20	426184,52	2268253,31
н21	ЮЗ: 10° 48,3'	489,69	н21	426046,71	2269325,3
н22	ЮЗ: 10° 48,3'	323,14	н22	425565,7	2269233,5
н23	ЮЗ: 10° 48,3'	470,46	н23	425248,29	2269172,93
н24	ЮЗ: 10° 48,3'	582,29	н24	424786,17	2269084,73
н25	ЮЗ: 10° 48,3'	181,22	н25	424214,21	2268975,58
н26	ЮЗ: 9° 12,1'	106,43	н26	424036,21	2268941,61
н27	ЮЗ: 8° 9,9'	896,49	н27	423931,14	2268924,59
н28	ЮЗ: 8° 10,8'	733,77	н28	423043,74	2268797,27
н29	ЮЗ: 8° 10,8'	505,9	н29	422317,43	2268692,87
н30	СЗ: 84° 8,0'	48,33	н30	421816,68	2268620,89
н31	СЗ: 82° 46,7'	806,52	н31	421821,62	2268572,81
н32	СЗ: 82° 46,7'	607,35	н32	421923,01	2267772,69
н33	СЗ: 82° 46,7'	543,12	н33	421999,36	2267170,16
н34	СЗ: 82° 46,7'	1705,45	н34	422067,63	2266631,35
н35	ЮЗ: 53° 14,0'	53,59	н35	422282,02	2264939,43
н36	ЮЗ: 12° 24,3'	12,59	н36	422249,94	2264896,5
н37	СЗ: 84° 49,2'	685,85	н37	422237,64	2264893,79
н38	СЗ: 84° 31,6'	639,23	н38	422299,55	2264210,74
н39	СВ: 4° 36,9'	690,91	н39	422360,53	2263574,43
н40	СВ: 6° 29,1'	1137,12	н40	423049,2	2263630,02
н41	ЮВ: 84° 25,2'	870,48	н41	424179,04	2263758,45
н42	ЮВ: 83° 59,7'	1008,54	н42	424094,41	2264624,8
н43	СВ: 17° 56,3'	312,33	н43	423988,9	2265627,81
н44	СЗ: 22° 52,6'	93,71	н44	424286,05	2265724
н45	ЮВ: 82° 39,2'	670,98	н45	424372,39	2265687,57
н46	ЮВ: 82° 22,7'	559,28	н46	424286,59	2266353,04
н47	СВ: 9° 60,0'	711,27	н47	424212,41	2266907,38
н48	СВ: 8° 2,3'	486,52	н48	424912,87	2267030,88
н49	СВ: 14° 27,4'	31,66	н49	425394,61	2267098,92
н50	СВ: 6° 58,7'	899,64	н50	425425,27	2267106,83
н19			н19	426318,25	2267216,12

Филиал публично-правовой компании "Роскадастр" по Костромской области
полное наименование органа регистрации прав
Выписка из Единого государственного реестра недвижимости об объекте недвижимости


Сведения о характеристиках объекта недвижимости

На основании запроса от 17.01.2023, поступившего на рассмотрение 17.01.2023, сообщаем, что согласно записям Единого государственного реестра недвижимости:

Раздел 1 Лист 1

Земельный участок			
вид объекта недвижимости			
Лист № 1 раздела 1	Всего листов раздела 1: 3	Всего разделов: 5	Всего листов выписки: 13
17.01.2023г. № КУВИ-001/2023-8783615			
Кадастровый номер:	44:11:000000:511		
Номер кадастрового квартала:	44:11:000000		
Дата присвоения кадастрового номера:	30.04.2021		

Ранее присвоенный государственный учетный номер:	данные отсутствуют
Местоположение:	Местоположение установлено относительно ориентира, расположенного в границах участка. Почтовый адрес ориентира: Российская Федерация, Костромская обл., Межевской р-н, Межевское лесничество, 1-ое Никольское участковое лесничество, кварталы 44,45,50,51,60,65,66,67.
Площадь:	32890000 +/- 100362
Кадастровая стоимость, руб.:	30587700
Кадастровые номера расположенных в пределах земельного участка объектов недвижимости:	данные отсутствуют
Кадастровые номера объектов недвижимости, из которых образован объект недвижимости:	44:11:000000:365
Кадастровые номера образованных объектов недвижимости:	данные отсутствуют
Категория земель:	Земли лесного фонда
Виды разрешенного использования:	Заготовка древесины
Сведения о кадастровом инженере:	7873, образованием земельного участка путем раздела с измененным земельным участком с кадастровым номером 44:11:000000:365, расположенного Костромская область, р-н Межевской, Межевское лесничество, 1-ое Никольское участковое лесничество, 42-20, 2020-08-25
Сведения о лесах, водных объектах и об иных природных объектах, расположенных в пределах земельного участка:	данные отсутствуют
Сведения о том, что земельный участок полностью расположен в границах зоны с особыми условиями использования территории, территории объекта культурного наследия, публичного сервитута:	данные отсутствуют

полное наименование должности	 ДОКУМЕНТ ПОДПИСАН ЭЛЕКТРОННОЙ ПОДПИСЬЮ	инициалы, фамилия
	Сертификат: 64575127400433833109200328139839306360 Владелец: ФЕДЕРАЛЬНАЯ СЛУЖБА ГОСУДАРСТВЕННОЙ РЕГИСТРАЦИИ, КАДАСТРА И КАРТОГРАФИИ Действителен: с 17.05.2022 по 10.08.2023	

Земельный участок			
вид объекта недвижимости			
Лист № 2 раздела 1	Всего листов раздела 1: 3	Всего разделов: 5	Всего листов выписки: 13
17.01.2023г. № КУВИ-001/2023-8783615			
Кадастровый номер:		44:11:000000:511	
Сведения о том, что земельный участок расположен в границах особой экономической зоны, территории опережающего социально-экономического развития, зоны территориального развития в Российской Федерации, игровой зоны:		данные отсутствуют	
Сведения о том, что земельный участок расположен в границах особо охраняемой природной территории, охотничьих угодий, лесничеств:		данные отсутствуют	
Сведения о результатах проведения государственного земельного надзора:		данные отсутствуют	
Сведения о расположении земельного участка в границах территории, в отношении которой утвержден проект межевания территории:		данные отсутствуют	
Условный номер земельного участка:		данные отсутствуют	
Сведения о принятии акта и (или) заключении договора, предусматривающих предоставление в соответствии с земельным законодательством исполнительным органом государственным органом власти или органом местного самоуправления, находящегося в государственной или муниципальной собственности земельного участка для строительства наемного дома социального использования или наемного дома коммерческого использования:		данные отсутствуют	
Сведения о том, что земельный участок или земельные участки образованы на основании решения об изъятии земельного участка и (или) расположенного на нем объекта недвижимости для государственных или муниципальных нужд:		данные отсутствуют	
Сведения о том, что земельный участок образован из земель или земельного участка, государственная собственность на которые не разграничена:		данные отсутствуют	
Сведения о наличии земельного спора о местоположении границ земельных участков:		данные отсутствуют	
Статус записи об объекте недвижимости:		Сведения об объекте недвижимости имеют статус "актуальные"	
Особые отметки:		Граница земельного участка состоит из 2 контуров. Учетные номера контуров и их площади: 1 - 18075188.63 кв.м, 2 - 14814811.52 кв.м. Для данного земельного участка обеспечен доступ посредством земельного участка (земельных участков) с кадастровым номером (кадастровыми	



ДОКУМЕНТ ПОДПИСАН
ЭЛЕКТРОННОЙ ПОДПИСЬЮ

Сертификат: 64575127400433833109200328139839306360

Владелец: ФЕДЕРАЛЬНАЯ СЛУЖБА ГОСУДАРСТВЕННОЙ

РЕГИСТРАЦИИ, КАДАСТРА И КАРТОГРАФИИ

Действителен: с 17.05.2022 по 10.08.2023

полное наименование должности

инициалы, фамилия

Земельный участок			
вид объекта недвижимости			
Лист № 3 раздела 1	Всего листов раздела 1: 3	Всего разделов: 5	Всего листов выписки: 13
17.01.2023г. № КУВИ-001/2023-8783615			
Кадастровый номер:	44:11:000000:511		
	номера): 44:11:000000:365. Сведения, необходимые для заполнения раздела: 4 - Сведения о частях земельного участка, отсутствуют.		
Получатель выписки:	Никулин Дмитрий Петрович, действующий(ая) на основании документа "" ДЕПАРТАМЕНТ ЛЕСНОГО ХОЗЯЙСТВА КОСТРОМСКОЙ ОБЛАСТИ		

полное наименование должности	 ДОКУМЕНТ ПОДПИСАН ЭЛЕКТРОННОЙ ПОДПИСЬЮ Сертификат: 64575127400433833109200328139839306360 Владелец: ФЕДЕРАЛЬНАЯ СЛУЖБА ГОСУДАРСТВЕННОЙ РЕГИСТРАЦИИ, КАДАСТРА И КАРТОГРАФИИ Действителен: с 17.05.2022 по 10.08.2023	инициалы, фамилия
-------------------------------	---	-------------------

Выписка из Единого государственного реестра недвижимости об объекте недвижимости
Сведения о зарегистрированных правах

Земельный участок			
вид объекта недвижимости			
Лист № 1 раздела 2	Всего листов раздела 2: 2	Всего разделов: 5	Всего листов выписки: 13
17.01.2023г. № КУВИ-001/2023-8783615			
Кадастровый номер:		44:11:000000:511	
1	Правообладатель (правообладатели):	1.1	Российская Федерация
2	Вид, номер, дата и время государственной регистрации права:	2.1	Собственность 44:11:000000:511-44/018/2021-1 30.04.2021 09:34:43
3	Сведения об осуществлении государственной регистрации сделки, права без необходимого в силу закона согласия третьего лица, органа:	3.1	данные отсутствуют
4	Ограничение прав и обременение объекта недвижимости:	не зарегистрировано	
5	Договоры участия в долевом строительстве:	не зарегистрировано	
6	Заявленные в судебном порядке права требования:	данные отсутствуют	
7	Сведения о возражении в отношении зарегистрированного права:	данные отсутствуют	
8	Сведения о наличии решения об изъятии объекта недвижимости для государственных и муниципальных нужд:	данные отсутствуют	
9	Сведения о невозможности государственной регистрации без личного участия правообладателя или его законного представителя:	данные отсутствуют	
10	Правопритязания и сведения о наличии поступивших, но не рассмотренных заявлений о проведении государственной регистрации права (перехода, прекращения права), ограничения права или обременения объекта недвижимости, сделки в отношении объекта недвижимости:	отсутствуют	

полное наименование должности	 ДОКУМЕНТ ПОДПИСАН ЭЛЕКТРОННОЙ ПОДПИСЬЮ	инициалы, фамилия
	Сертификат: 64575127400433833109200328139839306360 Владелец: ФЕДЕРАЛЬНАЯ СЛУЖБА ГОСУДАРСТВЕННОЙ РЕГИСТРАЦИИ, КАДАСТРА И КАРТОГРАФИИ Действителен: с 17.05.2022 по 10.08.2023	

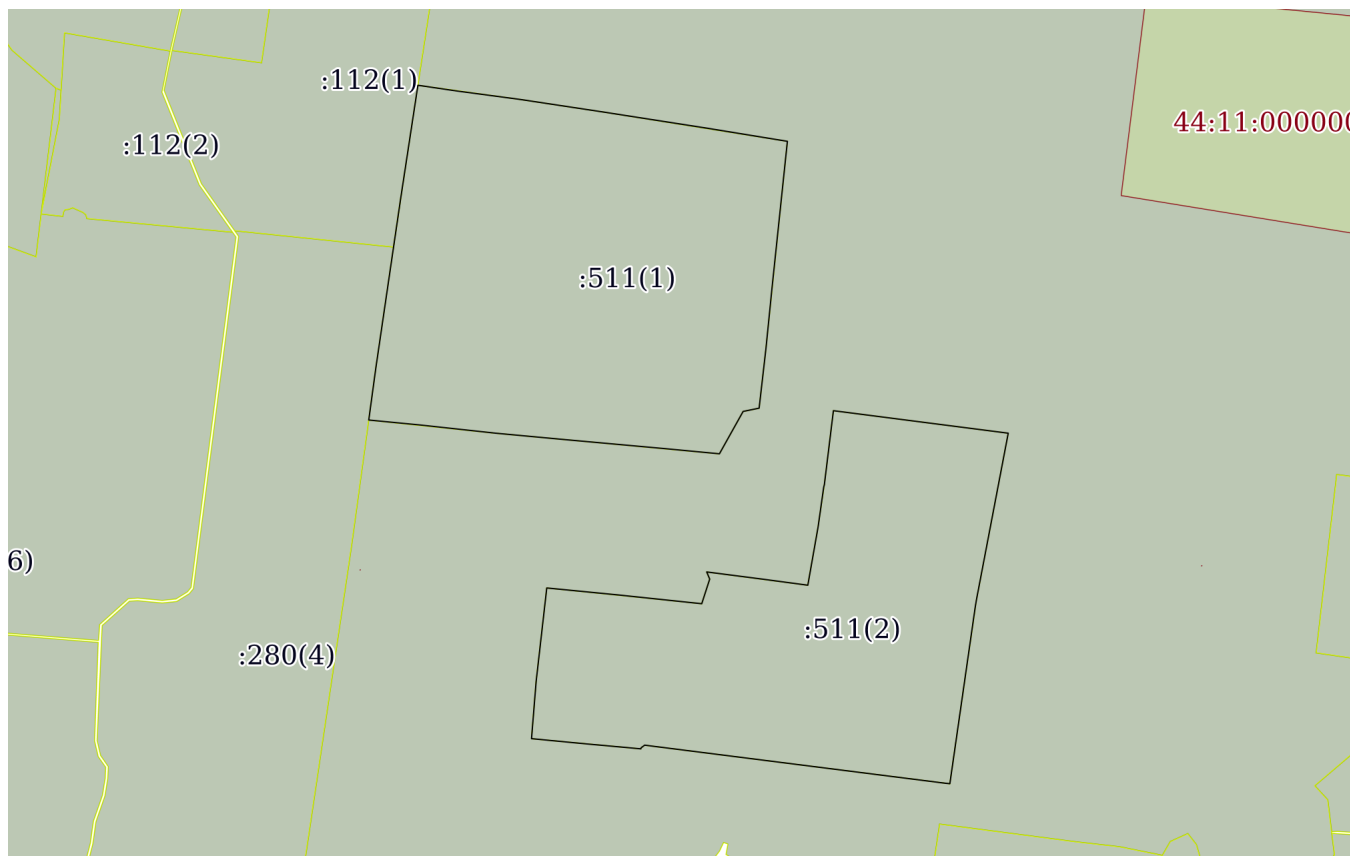
Земельный участок			
вид объекта недвижимости			
Лист № 2 раздела 2	Всего листов раздела 2: 2	Всего разделов: 5	Всего листов выписки: 13
17.01.2023г. № КУВИ-001/2023-8783615			
Кадастровый номер:		44:11:000000:511	
11	Сведения о невозможности государственной регистрации перехода, прекращения, ограничения права на земельный участок из земель сельскохозяйственного назначения:	данные отсутствуют	

полное наименование должности	 ДОКУМЕНТ ПОДПИСАН ЭЛЕКТРОННОЙ ПОДПИСЬЮ Сертификат: 64575127400433833109200328139839306360 Владелец: ФЕДЕРАЛЬНАЯ СЛУЖБА ГОСУДАРСТВЕННОЙ РЕГИСТРАЦИИ, КАДАСТРА И КАРТОГРАФИИ Действителен: с 17.05.2022 по 10.08.2023	инициалы, фамилия
-------------------------------	---	-------------------

Выписка из Единого государственного реестра недвижимости об объекте недвижимости
Описание местоположения земельного участка


Земельный участок			
вид объекта недвижимости			
Лист № 1 раздела 3	Всего листов раздела 3: 3	Всего разделов: 5	Всего листов выписки: 13
17.01.2023г. № КУВИ-001/2023-8783615			
Кадастровый номер:		44:11:000000:511	

План (чертеж, схема) земельного участка



Масштаб 1:90000

Условные обозначения:

	 ДОКУМЕНТ ПОДПИСАН ЭЛЕКТРОННОЙ ПОДПИСЬЮ Сертификат: 64575127400433833109200328139839306360 Владелец: ФЕДЕРАЛЬНАЯ СЛУЖБА ГОСУДАРСТВЕННОЙ РЕГИСТРАЦИИ, КАДАСТРА И КАРТОГРАФИИ Действителен: с 17.05.2022 по 10.08.2023	
полное наименование должности	инициалы, фамилия	

Земельный участок

вид объекта недвижимости

Лист № 2 раздела 3

Всего листов раздела 3: 3

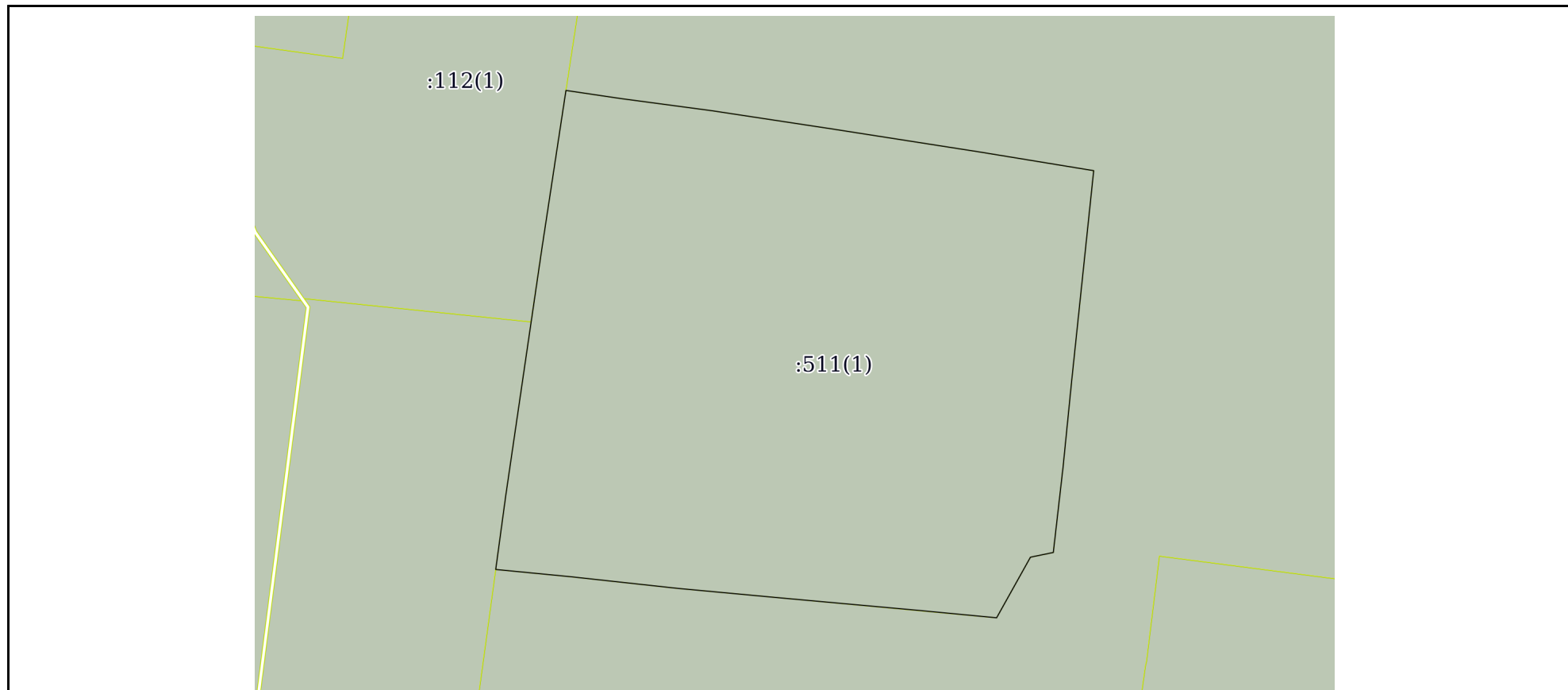
Всего разделов: 5

Всего листов выписки: 13

17.01.2023г. № КУВИ-001/2023-8783615

Кадастровый номер:

44:11:000000:511



Масштаб 1:50000

Условные обозначения:



ДОКУМЕНТ ПОДПИСАН
ЭЛЕКТРОННОЙ ПОДПИСЬЮ

Сертификат: 64575127400433833109200328139839306360

Владелец: ФЕДЕРАЛЬНАЯ СЛУЖБА ГОСУДАРСТВЕННОЙ
РЕГИСТРАЦИИ, КАДАСТРА И КАРТОГРАФИИ
Действителен: с 17.05.2022 по 10.08.2023

полное наименование должности

инициалы, фамилия

Земельный участок

вид объекта недвижимости

Лист № 3 раздела 3

Всего листов раздела 3: 3

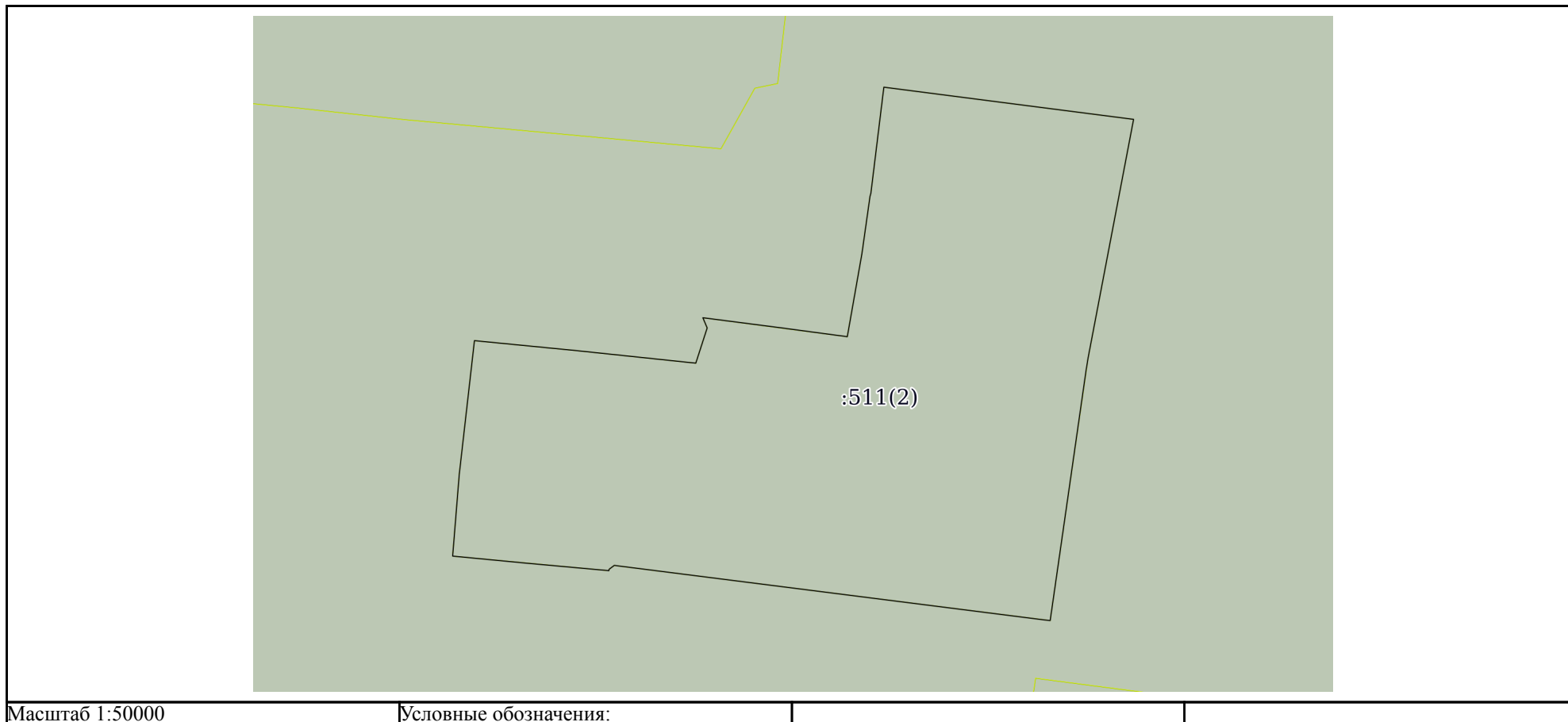
Всего разделов: 5

Всего листов выписки: 13

17.01.2023г. № КУВИ-001/2023-8783615

Кадастровый номер:

44:11:000000:511



ДОКУМЕНТ ПОДПИСАН
ЭЛЕКТРОННОЙ ПОДПИСЬЮ

Сертификат: 64575127400433833109200328139839306360

Владелец: ФЕДЕРАЛЬНАЯ СЛУЖБА ГОСУДАРСТВЕННОЙ
РЕГИСТРАЦИИ, КАДАСТРА И КАРТОГРАФИИ
Действителен: с 17.05.2022 по 10.08.2023

полное наименование должности

инициалы, фамилия

Выписка из Единого государственного реестра недвижимости об объекте недвижимости

Описание местоположения земельного участка

Земельный участок			
вид объекта недвижимости			
Лист № 1 раздела 3.1	Всего листов раздела 3.1: 2	Всего разделов: 5	Всего листов выписки: 13
17.01.2023г. № КУВИ-001/2023-8783615			
Кадастровый номер:		44:11:000000:511	

Описание местоположения границ земельного участка							
№ п/п	Номер точки		Дирекционный угол	Горизонтальное проложение, м	Описание закрепления на местности	Кадастровые номера смежных участков	Сведения об адресах правообладателей смежных земельных участков
	начальная	конечная					
1	2	3	4	5	6	7	8
1	1.1.1	1.1.2	97°20.8'	1045.78	данные отсутствуют	44:11:000000:365(8)	данные отсутствуют
2	1.1.2	1.1.3	97°19.5'	1080.81	данные отсутствуют	44:11:000000:365(8)	данные отсутствуют
3	1.1.3	1.1.4	190°48.3'	489.69	данные отсутствуют	44:11:000000:365(8)	данные отсутствуют
4	1.1.4	1.1.5	190°48.2'	323.14	данные отсутствуют	44:11:000000:365(8)	данные отсутствуют
5	1.1.5	1.1.6	190°48.3'	470.46	данные отсутствуют	44:11:000000:365(8)	данные отсутствуют
6	1.1.6	1.1.7	190°48.2'	582.28	данные отсутствуют	44:11:000000:365(8)	данные отсутствуют
7	1.1.7	1.1.8	190°48.3'	181.21	данные отсутствуют	44:11:000000:365(8)	данные отсутствуют
8	1.1.8	1.1.9	189°12.1'	106.44	данные отсутствуют	44:11:000000:365(8)	данные отсутствуют
9	1.1.9	1.1.10	188°9.9'	896.49	данные отсутствуют	44:11:000000:365(8)	данные отсутствуют
10	1.1.10	1.1.11	188°10.8'	733.77	данные отсутствуют	44:11:000000:365(8)	данные отсутствуют
11	1.1.11	1.1.12	188°10.8'	505.9	данные отсутствуют	44:11:000000:365(8)	данные отсутствуют
12	1.1.12	1.1.13	275°52.0'	48.33	данные отсутствуют	44:11:000000:365(8)	данные отсутствуют
13	1.1.13	1.1.14	277°13.3'	806.52	данные отсутствуют	44:11:000000:365(8)	данные отсутствуют
14	1.1.14	1.1.15	277°13.3'	607.35	данные отсутствуют	44:11:000000:365(8)	данные отсутствуют
15	1.1.15	1.1.16	277°13.3'	543.12	данные отсутствуют	44:11:000000:365(8)	данные отсутствуют
16	1.1.16	1.1.17	277°13.3'	1705.45	данные отсутствуют	44:11:000000:365(8)	данные отсутствуют
17	1.1.17	1.1.18	233°13.9'	53.59	данные отсутствуют	44:11:000000:365(8)	данные отсутствуют
18	1.1.18	1.1.19	192°25.5'	12.6	данные отсутствуют	44:11:000000:365(8)	данные отсутствуют
19	1.1.19	1.1.20	275°10.7'	685.85	данные отсутствуют	44:11:000000:365(8)	данные отсутствуют
20	1.1.20	1.1.21	275°28.4'	639.23	данные отсутствуют	44:11:000000:365(8)	данные отсутствуют
21	1.1.21	1.1.22	4°36.9'	690.91	данные отсутствуют	44:11:000000:365(8)	данные отсутствуют
22	1.1.22	1.1.23	6°29.1'	1137.12	данные отсутствуют	44:11:000000:365(8)	данные отсутствуют



ДОКУМЕНТ ПОДПИСАН
ЭЛЕКТРОННОЙ ПОДПИСЬЮ

Сертификат: 64575127400433833109200328139839306360

Владелец: ФЕДЕРАЛЬНАЯ СЛУЖБА ГОСУДАРСТВЕННОЙ

РЕГИСТРАЦИИ, КАДАСТРА И КАРТОГРАФИИ

Действителен: с 17.05.2022 по 10.08.2023

полное наименование должности

инициалы, фамилия

Земельный участок

вид объекта недвижимости

Лист № 2 раздела 3.1

Всего листов раздела 3.1: 2

Всего разделов: 5

Всего листов выписки: 13

17.01.2023г. № КУВИ-001/2023-8783615

Кадастровый номер:

44:11:000000:511

1	2	3	4	5	6	7	8
23	1.1.23	1.1.24	95°34.7'	870.47	данные отсутствуют	44:11:000000:365(8)	данные отсутствуют
24	1.1.24	1.1.25	96°0.3'	1008.54	данные отсутствуют	44:11:000000:365(8)	данные отсутствуют
25	1.1.25	1.1.26	17°56.2'	312.33	данные отсутствуют	44:11:000000:365(8)	данные отсутствуют
26	1.1.26	1.1.27	337°7.4'	93.71	данные отсутствуют	44:11:000000:365(8)	данные отсутствуют
27	1.1.27	1.1.28	97°20.8'	670.98	данные отсутствуют	44:11:000000:365(8)	данные отсутствуют
28	1.1.28	1.1.29	97°37.3'	559.28	данные отсутствуют	44:11:000000:365(8)	данные отсутствуют
29	1.1.29	1.1.30	9°59.9'	711.26	данные отсутствуют	44:11:000000:365(8)	данные отсутствуют
30	1.1.30	1.1.31	8°2.3'	486.52	данные отсутствуют	44:11:000000:365(8)	данные отсутствуют
31	1.1.31	1.1.32	14°28.0'	31.66	данные отсутствуют	44:11:000000:365(8)	данные отсутствуют
32	1.1.32	1.1.1	6°58.7'	899.64	данные отсутствуют	44:11:000000:365(8)	данные отсутствуют
33	2.1.1	2.1.2	97°26.0'	25.59	данные отсутствуют	44:11:000000:365(8)	данные отсутствуют
34	2.1.2	2.1.3	98°25.6'	440.21	данные отсутствуют	44:11:000000:365(8)	данные отсутствуют
35	2.1.3	2.1.4	97°35.5'	778.98	данные отсутствуют	44:11:000000:365(8)	данные отсутствуют
36	2.1.4	2.1.5	98°36.4'	1018.64	данные отсутствуют	44:11:000000:365(8)	данные отсутствуют
37	2.1.5	2.1.6	98°51.7'	1271.63	данные отсутствуют	44:11:000000:365(8)	данные отсутствуют
38	2.1.6	2.1.7	99°17.7'	973.36	данные отсутствуют	44:11:000000:365(8)	данные отсутствуют
39	2.1.7	2.1.8	185°59.3'	1775.29	данные отсутствуют	44:11:000000:365(8)	данные отсутствуют
40	2.1.8	2.1.9	185°42.6'	739.59	данные отсутствуют	44:11:000000:365(8)	данные отсутствуют
41	2.1.9	2.1.10	186°31.8'	723.28	данные отсутствуют	44:11:000000:365(8)	данные отсутствуют
42	2.1.10	2.1.11	258°23.6'	197.04	данные отсутствуют	44:11:000000:365(8)	данные отсутствуют
43	2.1.11	2.1.12	209°12.7'	585.53	данные отсутствуют	44:11:000000:365(8)	данные отсутствуют
44	2.1.12	2.1.13	275°24.8'	655.85	данные отсутствуют	44:11:000000:365(8)	данные отсутствуют
45	2.1.13	2.1.14	275°9.3'	1202.63	данные отсутствуют	44:11:000000:365(8)	данные отсутствуют
46	2.1.14	2.1.15	275°17.8'	850.48	данные отсутствуют	44:11:000000:365(8)	данные отсутствуют
47	2.1.15	2.1.16	276°12.5'	906.51	данные отсутствуют	44:11:000000:365(8)	данные отсутствуют
48	2.1.16	2.1.17	275°31.1'	634.62	данные отсутствуют	44:11:000000:365(8)	данные отсутствуют
49	2.1.17	2.1.18	7°44.8'	632.98	данные отсутствуют	44:06:000000:280(4)	данные отсутствуют
50	2.1.18	2.1.19	8°19.9'	2090.35	данные отсутствуют	44:06:000000:280(4)	данные отсутствуют
51	2.1.19	2.1.1	8°40.0'	1359.59	данные отсутствуют	44:06:090801:112(1)	данные отсутствуют



ДОКУМЕНТ ПОДПИСАН
ЭЛЕКТРОННОЙ ПОДПИСЬЮ

Сертификат: 64575127400433833109200328139839306360

Владелец: ФЕДЕРАЛЬНАЯ СЛУЖБА ГОСУДАРСТВЕННОЙ

РЕГИСТРАЦИИ, КАДАСТРА И КАРТОГРАФИИ

Действителен: с 17.05.2022 по 10.08.2023

полное наименование должности

инициалы, фамилия

Выписка из Единого государственного реестра недвижимости об объекте недвижимости

Описание местоположения земельного участка

Земельный участок			
вид объекта недвижимости			
Лист № 1 раздела 3.2	Всего листов раздела 3.2: 3	Всего разделов: 5	Всего листов выписки: 13
17.01.2023г. № КУВИ-001/2023-8783615			
Кадастровый номер:		44:11:000000:511	

Сведения о характерных точках границы земельного участка				
Система координат МСК-44, зона 2				
Номер точки	Координаты, м		Описание закрепления на местности	Средняя квадратичная погрешность определения координат характерных точек границ земельного участка, м
	X	Y		
1	2	3	4	5
1	430245.02	2262203.95	закрепление отсутствует	5
2	430241.71	2262229.32	закрепление отсутствует	5
3	430177.2	2262664.78	закрепление отсутствует	5
4	430074.28	2263436.93	закрепление отсутствует	5
5	429921.84	2264444.1	закрепление отсутствует	5
6	429725.97	2265700.55	закрепление отсутствует	5
7	429568.76	2266661.13	закрепление отсутствует	5
8	427803.16	2266475.9	закрепление отсутствует	5
9	427067.24	2266402.31	закрепление отсутствует	5
10	426348.65	2266320.06	закрепление отсутствует	5
11	426309.01	2266127.05	закрепление отсутствует	5
12	425797.95	2265841.29	закрепление отсутствует	5
13	425859.83	2265188.37	закрепление отсутствует	5
14	425967.88	2263990.6	закрепление отсутствует	5
15	426046.38	2263143.75	закрепление отсутствует	5
16	426144.42	2262242.56	закрепление отсутствует	5
17	426205.46	2261610.88	закрепление отсутствует	5
18	426832.66	2261696.2	закрепление отсутствует	5
19	428900.95	2261999.1	закрепление отсутствует	5
1	430245.02	2262203.95	закрепление отсутствует	5
1	426318.25	2267216.12	закрепление отсутствует	5
2	426184.52	2268253.31	закрепление отсутствует	5



ДОКУМЕНТ ПОДПИСАН
ЭЛЕКТРОННОЙ ПОДПИСЬЮ

Сертификат: 64575127400433833109200328139839306360

Владелец: ФЕДЕРАЛЬНАЯ СЛУЖБА ГОСУДАРСТВЕННОЙ
РЕГИСТРАЦИИ, КАДАСТРА И КАРТОГРАФИИ
Действителен: с 17.05.2022 по 10.08.2023

полное наименование должности

инициалы, фамилия

Земельный участок

вид объекта недвижимости

Лист № 2 раздела 3.2

Всего листов раздела 3.2: 3

Всего разделов: 5

Всего листов выписки: 13

17.01.2023г. № КУВИ-001/2023-8783615

Кадастровый номер:

44:11:000000:511

1	2	3	4	5
3	426046.71	2269325.3	закрепление отсутствует	5
4	425565.7	2269233.5	закрепление отсутствует	5
5	425248.29	2269172.93	закрепление отсутствует	5
6	424786.17	2269084.73	закрепление отсутствует	5
7	424214.21	2268975.58	закрепление отсутствует	5
8	424036.21	2268941.61	закрепление отсутствует	5
9	423931.14	2268924.59	закрепление отсутствует	5
10	423043.74	2268797.27	закрепление отсутствует	5
11	422317.43	2268692.87	закрепление отсутствует	5
12	421816.68	2268620.89	закрепление отсутствует	5
13	421821.62	2268572.81	закрепление отсутствует	5
14	421923.01	2267772.69	закрепление отсутствует	5
15	421999.36	2267170.16	закрепление отсутствует	5
16	422067.63	2266631.35	закрепление отсутствует	5
17	422282.02	2264939.43	закрепление отсутствует	5
18	422249.94	2264896.5	закрепление отсутствует	5
19	422237.64	2264893.79	закрепление отсутствует	5
20	422299.55	2264210.74	закрепление отсутствует	5
21	422360.53	2263574.43	закрепление отсутствует	5
22	423049.2	2263630.02	закрепление отсутствует	5
23	424179.04	2263758.45	закрепление отсутствует	5
24	424094.41	2264624.8	закрепление отсутствует	5
25	423988.9	2265627.81	закрепление отсутствует	5
26	424286.05	2265724	закрепление отсутствует	5
27	424372.39	2265687.57	закрепление отсутствует	5
28	424286.59	2266353.04	закрепление отсутствует	5
29	424212.41	2266907.38	закрепление отсутствует	5
30	424912.87	2267030.88	закрепление отсутствует	5
31	425394.61	2267098.92	закрепление отсутствует	5



ДОКУМЕНТ ПОДПИСАН
ЭЛЕКТРОННОЙ ПОДПИСЬЮ

Сертификат: 64575127400433833109200328139839306360

Владелец: ФЕДЕРАЛЬНАЯ СЛУЖБА ГОСУДАРСТВЕННОЙ

РЕГИСТРАЦИИ, КАДАСТРА И КАРТОГРАФИИ

Действителен: с 17.05.2022 по 10.08.2023

полное наименование должности

инициалы, фамилия

Земельный участок				
вид объекта недвижимости				
Лист № 3 раздела 3.2	Всего листов раздела 3.2: 3		Всего разделов: 5	Всего листов выписки: 13
17.01.2023г. № КУВИ-001/2023-8783615				
Кадастровый номер:			44:11:000000:511	
1	2	3	4	5
32	425425.27	2267106.83	закрепление отсутствует	5
1	426318.25	2267216.12	закрепление отсутствует	5

полное наименование должности	 ДОКУМЕНТ ПОДПИСАН ЭЛЕКТРОННОЙ ПОДПИСЬЮ Сертификат: 64575127400433833109200328139839306360 Владелец: ФЕДЕРАЛЬНАЯ СЛУЖБА ГОСУДАРСТВЕННОЙ РЕГИСТРАЦИИ, КАДАСТРА И КАРТОГРАФИИ Действителен: с 17.05.2022 по 10.08.2023	инициалы, фамилия
-------------------------------	---	-------------------

Выписка из Единого государственного реестра недвижимости об основных характеристиках и зарегистрированных правах на объект недвижимости

Сведения об основных характеристиках объекта недвижимости

В Единый государственный реестр недвижимости внесены следующие сведения:

Раздел 1 Лист 1

Земельный участок			
вид объекта недвижимости			
Лист № 1 раздела 1	Всего листов раздела 1: 1	Всего разделов: 3	Всего листов выписки: 3
25.10.2022г.			
Кадастровый номер:	44:23:143102:254		

Номер кадастрового квартала:	44:23:143102
Дата присвоения кадастрового номера:	25.10.2022
Ранее присвоенный государственный учетный номер:	данные отсутствуют
Местоположение:	Местоположение установлено относительно ориентира, расположенного в границах участка. Почтовый адрес ориентира: Костромская область, Чухломский район, Чухломское лесничество, 2-е Чухломское участковое лесничество, квартал №239, части выделов 10, 20.
Площадь, м2:	5823 +/- 1335
Кадастровая стоимость, руб:	5811.35
Кадастровые номера расположенных в пределах земельного участка объектов недвижимости:	данные отсутствуют
Категория земель:	Земли лесного фонда
Виды разрешенного использования:	Использование лесов
Статус записи об объекте недвижимости:	Сведения об объекте недвижимости имеют статус "актуальные"
Особые отметки:	Граница земельного участка состоит из 2 контуров.
Получатель выписки:	ДЕПАРТАМЕНТ ЛЕСНОГО ХОЗЯЙСТВА КОСТРОМСКОЙ ОБЛАСТИ (представитель правообладателя), Правообладатель: Российская Федерация

полное наименование должности	подпись	инициалы, фамилия
-------------------------------	---------	-------------------

М.П.

Выписка из Единого государственного реестра недвижимости об основных характеристиках и зарегистрированных правах на объект недвижимости

Сведения о зарегистрированных правах

Земельный участок			
вид объекта недвижимости			
Лист № 1 раздела 2	Всего листов раздела 2: 1	Всего разделов: 3	Всего листов выписки: 3
25.10.2022г.			
Кадастровый номер:		44:23:143102:254	

1	Правообладатель (правообладатели):	1.1	Российская Федерация
2	Вид, номер, дата и время государственной регистрации права:	2.1	Собственность 44:23:143102:254-44/016/2022-1 25.10.2022 08:00:57
4	Ограничение прав и обременение объекта недвижимости:	не зарегистрировано	
5	Заявленные в судебном порядке права требования:	данные отсутствуют	
6	Сведения о возражении в отношении зарегистрированного права:	данные отсутствуют	
7	Сведения о наличии решения об изъятии объекта недвижимости для государственных и муниципальных нужд:	данные отсутствуют	
8	Сведения о невозможности государственной регистрации без личного участия правообладателя или его законного представителя:	данные отсутствуют	
9	Правопритязания и сведения о наличии поступивших, но не рассмотренных заявлений о проведении государственной регистрации права (перехода, прекращения права), ограничения права или обременения объекта недвижимости, сделки в отношении объекта недвижимости:	отсутствуют	
10	Сведения о невозможности государственной регистрации перехода, прекращения, ограничения права на земельный участок из земель сельскохозяйственного назначения:	данные отсутствуют	

полное наименование должности	подпись	инициалы, фамилия

М.П.

Выписка из Единого государственного реестра недвижимости об основных характеристиках и зарегистрированных правах на объект недвижимости

Описание местоположения земельного участка

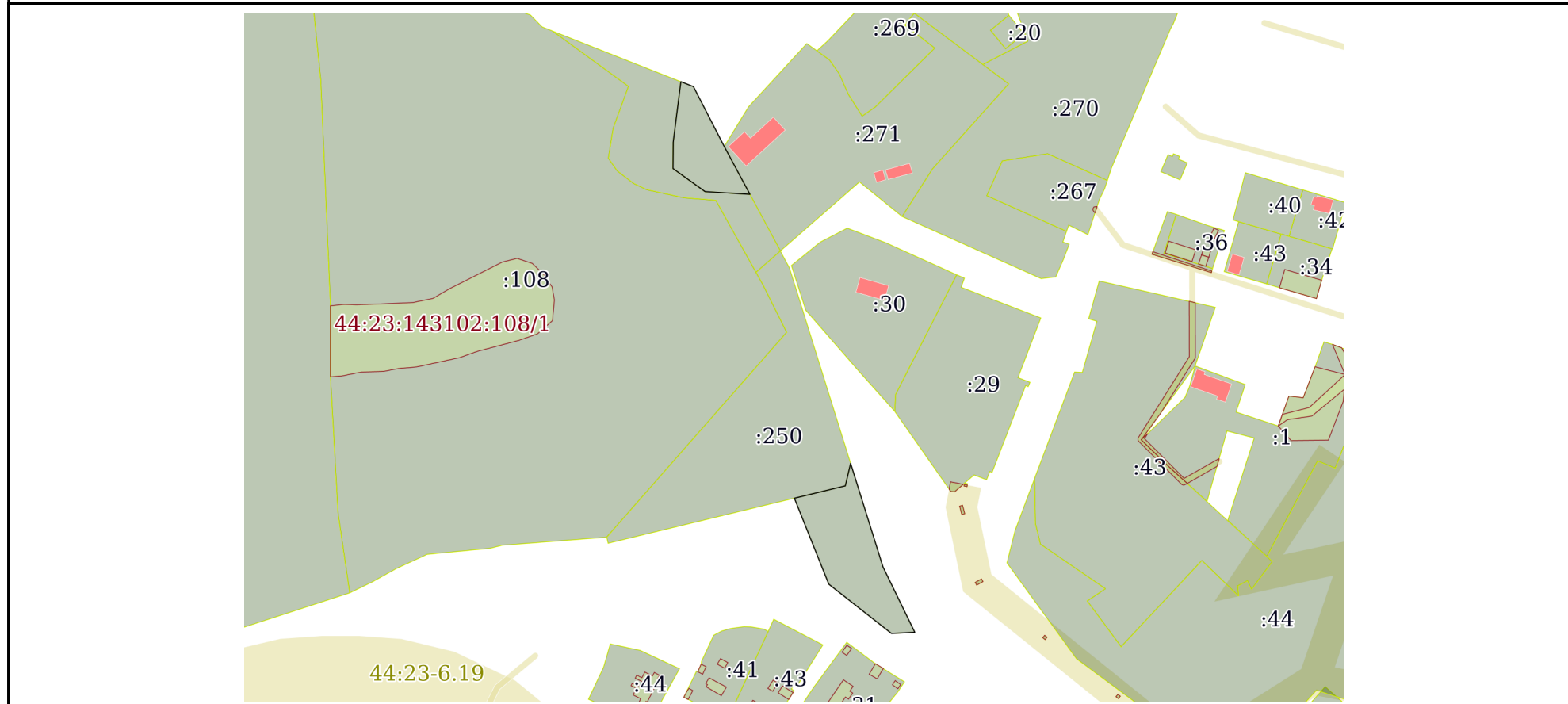
Земельный участок			
вид объекта недвижимости			

Лист № 1 раздела 3	Всего листов раздела 3: 1	Всего разделов: 3	Всего листов выписки: 3
--------------------	---------------------------	-------------------	-------------------------

25.10.2022г.

Кадастровый номер: 44:23:143102:254

План (чертеж, схема) земельного участка



Масштаб 1:4000 Условные обозначения:

полное наименование должности	подпись	инициалы, фамилия
-------------------------------	---------	-------------------

М.П.

Проект договора
аренды лесного участка для создания и эксплуатации объектов
лесоперерабатывающей инфраструктуры № _____

г.Кострома
(место заключения договора)

« _____ » _____ 20__ г.
(дата заключения договора)

Департамент лесного хозяйства Костромской области в лице директора Никулина Дмитрия Петровича действующего на основании положения о департаменте лесного хозяйства Костромской области утвержденного постановлением губернатора Костромской области от 1 октября 2010 года №186, именуемый в дальнейшем Арендодателем, с одной стороны, и

_____ (наименование юридического лица или фамилия, имя, отчество (последнее при наличии) гражданина,

_____ в том числе индивидуального предпринимателя

в лице _____

(фамилия, имя, отчество (последнее при наличии) лица, действующего от имени гражданина, должность (при

наличии), фамилия, имя, отчество (последнее при наличии) лица, действующего от имени юридического лица)

действующего на основании _____

(устав, доверенность (при наличии), их реквизиты)

именуемый в дальнейшем Арендатором, с другой стороны, заключили настоящий Договор о нижеследующем:

1.1. По настоящему Договору Арендодатель, на основании протокола о результатах аукциона от « _____ » _____ 20__ года № _____ (номер и дата протокола о результатах аукциона)

обязуется предоставить, а Арендатор обязуется принять во временное пользование лесной участок, находящийся в государственной собственности, определенный в пункте 1.2 настоящего Договора (далее - лесной участок).

1.2. Лесной участок, предоставляемый по настоящему Договору, имеет следующие характеристики:

площадь: 0,5823 га

местоположение: Костромская область, Чухломский муниципальный район, Чухломское лесничество, 2-е Чухломское участковое лесничество, квартал 239 части выделов 10,20

кадастровый номер 44:23:143102:254

категория защитности: эксплуатационные леса;

вид разрешенного использования: создание и эксплуатация объектов лесоперерабатывающей инфраструктуры.

1.3. Арендатору передается лесной участок с целью создания и эксплуатации объектов лесоперерабатывающей инфраструктуры.

1.4. Границы лесного участка указаны в схеме расположения лесного участка, предусмотренной приложением № 1 к настоящему Договору.

Характеристики лесного участка на день заключения настоящего Договора в соответствии с данными государственного лесного реестра приводятся в приложении № 2 к настоящему Договору.

II. Арендная плата

2.1. Арендная плата по настоящему Договору составляет _____ рублей в год.

Арендная плата определяется в соответствии со статьей 73 Лесного кодекса Российской Федерации (Собрание законодательства Российской Федерации, 2006, № 50, ст. 5278; 2020, № 17, ст. 2725) на основе минимального размера арендной платы.

Расчет арендной платы приводится в приложении № 3 к настоящему Договору.

2.2. Размер арендной платы подлежит изменению в соответствии с коэффициентами к ставкам платы, установленными постановлением Правительства Российской Федерации от 22.05.2007 № 310 «О ставках платы за единицу объема лесных ресурсов и ставках платы за единицу площади лесного участка, находящегося в федеральной собственности» (Собрание законодательства Российской Федерации, 2007, № 23, ст. 2787; 2020, № 2, ст. 205) для соответствующего года.

2.3. Арендатор вносит арендную плату в сроки, предусмотренные приложением № 4 к настоящему Договору.

Обязательство по оплате арендной платы, установленной пунктом 2.1 настоящего Договора, возникает у Арендатора с даты государственной регистрации настоящего Договора и прекращается с даты возврата Арендатором лесного участка (лесных участков), оформленного соответствующим актом приема-передачи, в соответствии с пунктом 3.4 настоящего Договора.

Первое внесение арендной платы (оплата первого платежа) Арендатор производит в течение 15 (пятнадцати) календарных дней после вступления в силу настоящего Договора (после государственной регистрации настоящего Договора).

В первый и последний год действия настоящего Договора арендная плата рассчитывается исходя из фактического количества дней аренды, годового размера арендной платы и количества дней в году.

До наступления очередного срока платежа Арендатор имеет право внести сумму, превышающую платеж, установленный приложением № 4 к настоящему Договору. В случае отсутствия задолженности разница между указанными платежами зачисляется Арендодателем в счет будущих платежей Арендатора.

III. Взаимодействие сторон

3.1. Арендодатель имеет право:

а) осуществлять осмотр арендованного (арендованных) лесного участка (лесных участков) для оценки соблюдения Арендатором выполнения условий настоящего Договора в части использования лесного участка (лесных участков) по назначению в соответствии с законодательством Российской Федерации;

б) предоставлять арендованный (арендованные) лесной участок (лесные участки) или его часть (их части) третьим лицам для иных видов использования лесов, предусмотренных лесохозяйственным регламентом лесничества, за исключением случаев, когда одновременное многоцелевое использование лесного

участка (лесных участков) невозможно, а также выдавать разрешение на выполнение работ по геологическому изучению недр;

в) осуществлять проверки соблюдения Арендатором условий настоящего Договора и проекта освоения лесов.

3.2. Арендодатель обязан:

а) передать лесной участок (лесные участки) Арендатору по акту приема-передачи лесного участка (лесных участков), форма которого предусмотрена приложением № 5 к настоящему Договору, в течение 3 рабочих дней после заключения настоящего Договора;

после подписания настоящего Договора или изменений к нему в течение 14 дней обратиться с заявлением о государственной регистрации права аренды лесного участка (лесных участков), передаваемого (передаваемых) по настоящему Договору, или изменений, вносимых в настоящий Договор, в уполномоченный Правительством Российской Федерации федеральный орган исполнительной власти или его территориальный орган, осуществляющий государственный кадастровый учет и государственную регистрацию прав, и в течение 10 дней со дня подачи указанного заявления известить в письменной форме Арендатора о подаче таких документов;

не позднее 60 дней со дня подписания настоящего Договора передать Арендатору экземпляр настоящего Договора, копию документа, подтверждающего государственную регистрацию, или уведомление об отказе в государственной регистрации права аренды лесного участка (лесных участков), передаваемого (передаваемых) по настоящему Договору;

б) информировать в письменной форме в течение 15 дней со дня принятия решения о предоставлении арендованного (арендованных) лесного участка (лесных участков) или его части (их частей) третьим лицам для иных видов использования лесов, предусмотренных лесохозяйственным регламентом лесничества, а также в случае выдачи разрешения на выполнение работ по геологическому изучению недр - о возникших правах третьих лиц на предоставленный (предоставленные) в аренду лесной участок (лесные участки);

в) уведомить Арендатора о времени и месте проведения проверки соблюдения Арендатором условий настоящего Договора и проекта освоения лесов за 3 дня до проведения проверки;

г) уведомить Арендатора об осуществлении мероприятий, предусмотренных частью 1 статьи 53.7 Лесного кодекса Российской Федерации (Собрание законодательства Российской Федерации, 2006, № 50, ст. 5278; 2020, № 17, ст. 2725), за 3 дня до начала их осуществления;

д) принять от Арендатора в день окончания срока действия настоящего Договора лесной участок (лесные участки) по акту приема-передачи лесного участка (лесных участков), форма которого предусмотрена приложением № 5 к настоящему Договору, в состоянии, пригодном для ведения лесного хозяйства, с характеристиками лесного участка (лесных участков), установленными проектом освоения лесов на день окончания срока действия настоящего Договора;

в случае досрочного прекращения действия настоящего Договора принять от Арендатора лесной участок (лесные участки) в день досрочного прекращения действия настоящего Договора по акту приема-передачи лесного участка (лесных

участков), форма которого предусмотрена приложением № 5 к настоящему Договору, в состоянии, пригодном для ведения лесного хозяйства;

е) представлять Арендатору сведения о поступивших по настоящему Договору платежах в течение 30 дней со дня получения запроса в письменной форме;

ж) в порядке, установленном законодательством Российской Федерации, осуществлять федеральный государственный лесной надзор или муниципальный лесной контроль (лесную охрану);

з) в случае изменения коэффициентов к ставкам платы, указанных в пункте 2.2 настоящего Договора, производить перерасчет арендной платы и уведомлять Арендатора в письменной форме об изменении размера арендной платы и о сумме, подлежащей уплате, в течение 14 дней со дня изменения размера арендной платы;

и) в случае изменения ставок платы, указанных в пункте 2.2 настоящего Договора, производить перерасчет арендной платы и уведомлять Арендатора в письменной форме об изменении размера арендной платы и о сумме, подлежащей уплате, в течение 14 дней со дня изменения размера арендной платы;

к) в случае изменения реквизитов для осуществления платежей, предусмотренных настоящим договором, уведомить в письменной форме Арендатора об этом в течение 5 рабочих дней со дня изменения реквизитов;

л) предоставлять Арендатору информацию о возможности и местах приобретения районированного посевного и посадочного материала в течение 30 дней со дня получения запроса в письменной форме;

м) организовать и осуществить приемку выполненных Арендатором работ по охране, защите и воспроизводству лесов с учетом предусмотренных проектом освоения лесов сроков выполнения указанных работ, уведомив Арендатора за 10 дней до проведения указанной приемки.

3.3. Арендатор имеет право:

а) приступить к использованию лесного участка (лесных участков) в соответствии с условиями настоящего Договора после заключения настоящего Договора, подписания сторонами акта приема-передачи лесного участка (лесных участков), форма которого предусмотрена приложением № 5 к настоящему Договору, получения положительного заключения государственной экспертизы проекта освоения лесов и подачи лесной декларации;

б) осуществлять на лесном участке (лесных участках) в порядке, установленном законодательством Российской Федерации, создание лесной инфраструктуры;

в) осуществлять на лесном участке (лесных участках) в порядке, установленном законодательством Российской Федерации, строительство, реконструкцию и эксплуатацию объектов, не связанных с созданием лесной инфраструктуры;

г) заключать соглашение об установлении сервитута в отношении лесного участка (лесных участков) либо его части (их частей) при наличии согласия Арендодателя (в письменной форме) на заключение такого соглашения;

д) получать информацию от Арендодателя о планируемых рубках лесных

насаждений на лесном участке (лесных участках), являющемся (являющихся) предметом настоящего Договора;

е) осуществлять создание и эксплуатацию объектов лесоперерабатывающей инфраструктуры в соответствии с лесным планом субъекта Российской Федерации, лесохозяйственным регламентом лесничества и проектом освоения лесов;

ж) получать от Арендодателя информацию о возможности и местах приобретения районированного посевного и посадочного материала.

3.4. Арендатор обязан:

а) принять лесной участок (лесные участки) от Арендодателя по акту приема-передачи лесного участка (лесных участков), форма которого предусмотрена приложением № 5 к настоящему Договору, в течение 3 рабочих дней после заключения настоящего Договора;

б) использовать лесной участок (лесные участки) по назначению в соответствии с законодательством Российской Федерации и настоящим Договором;

в) вносить арендную плату в размерах, учитывающих коэффициенты к ставкам платы, установленные постановлением Правительства Российской Федерации от 22.05.2007 № 310 «О ставках платы за единицу объема лесных ресурсов и ставках платы за единицу площади лесного участка, находящегося в федеральной собственности», и сроки, которые установлены настоящим Договором, согласно пунктам 2.1, 2.2 и приложению № 4;

г) в течение 6 месяцев со дня заключения настоящего Договора разработать и представить Арендодателю проект освоения лесов для проведения государственной экспертизы;

не позднее чем за 6 месяцев до окончания срока действия проекта освоения лесов разработать и представить Арендодателю проект освоения лесов на следующий срок для проведения государственной экспертизы;

д) в порядке, установленном законодательством Российской Федерации, подавать лесную декларацию;

е) осуществлять установленный настоящим Договором вид использования лесов в соответствии с законодательством Российской Федерации, проектом освоения лесов и лесной декларацией;

ж) соблюдать установленные режимы особо охраняемых природных территорий, особо защитных участков лесов, расположенных в границах арендованного (арендованных) лесного участка (лесных участков), сохранять виды растений и животных, занесенных в Красную книгу Российской Федерации и красную книгу Костромской области, а также места их обитания;

осуществлять мероприятия по сохранению биоразнообразия (сохранять отдельные ценные деревья в любом ярусе и их группы) в соответствии с лесохозяйственным регламентом лесничества и проектом освоения лесов;

з) осуществлять меры по предупреждению лесных пожаров в соответствии с законодательством Российской Федерации, проектом освоения лесов и приложением № 6 к настоящему Договору;

и) в случае обнаружения лесного пожара на арендованном (арендованных) лесном участке (лесных участках) Арендатор немедленно обязан сообщить об

этом в специализированную диспетчерскую службу телефон: +7 (4942) 492-491 или 8-800-100-94-00) и принять все возможные меры по недопущению распространения лесного пожара;

к) осуществлять санитарно-оздоровительные мероприятия на переданном (переданных) в аренду лесном участке (лесных участках) в соответствии с законодательством Российской Федерации, проектом освоения лесов и приложением № 6 к настоящему Договору;

л) осуществлять мероприятия по воспроизводству лесов и лесоразведению в соответствии с законодательством Российской Федерации, проектом освоения лесов, проектом лесовосстановления и проектом лесоразведения;

м) осуществлять на лесном участке (лесных участках) расчистку квартальных просек и замену квартальных столбов в соответствии с проектом освоения лесов;

н) обеспечивать сохранность объектов лесного семеноводства;

о) при повреждении или уничтожении по вине Арендатора верхнего плодородного слоя почвы, искусственных или естественных водотоков, рек, ручьев приводить их в состояние, пригодное для использования по назначению, предусмотренному лесохозяйственным регламентом лесничества, восстанавливать объекты лесной инфраструктуры и объекты, не связанные с созданием лесной инфраструктуры, поврежденные по вине Арендатора;

п) согласовать с Арендодателем в письменной форме совершение действий, предусмотренных статьёй 5 Федерального закона от 04.12.2006 № 201-ФЗ «О введении в действие Лесного кодекса Российской Федерации» (Собрание законодательства Российской Федерации, 2006, № 50, ст. 5279; 2019, № 18, ст. 2224);

р) в день окончания срока действия настоящего Договора передать Арендодателю лесной участок (лесные участки) по акту приема-передачи лесного участка (лесных участков), форма которого предусмотрена приложением № 5 к настоящему Договору, в состоянии, пригодном для ведения лесного хозяйства, с характеристиками лесного участка (лесных участков), установленными проектом освоения лесов на день окончания срока действия настоящего Договора;

в случае досрочного прекращения действия настоящего Договора передать Арендодателю лесной участок (лесные участки) в день досрочного прекращения действия настоящего Договора по акту приема-передачи лесного участка (лесных участков), форма которого предусмотрена приложением № 5 к настоящему Договору, в состоянии, пригодном для ведения лесного хозяйства;

с) сообщить Арендодателю в письменной форме не позднее чем за 90 дней о намерении расторгнуть настоящий Договор;

т) по истечении срока действия настоящего Договора или в случае досрочного прекращения срока действия настоящего Договора освободить лесной участок (лесные участки) от объектов недвижимого имущества, обеспечить снос объектов, созданных для освоения лесного участка (лесных участков), и осуществить рекультивацию земель, на которых расположены леса и которые подверглись загрязнению и иному негативному воздействию в соответствии с проектом рекультивации земель и требованиями законодательства Российской Федерации;

у) извещать Арендодателя в письменной форме об изменении банковских реквизитов, места нахождения юридического лица, а также об изменении лица, имеющего право действовать без доверенности от имени Арендатора, в течение 5 рабочих дней со дня таких изменений;

ф) представлять отчеты, предусмотренные статьями 49, 60, 60.11, 60.16, 66 Лесного кодекса Российской Федерации (Собрание законодательства Российской Федерации, 2006, № 50, ст. 5278; 2020, № 17, ст. 2725);

х) сдать выполненные работы по охране, защите и воспроизводству лесов в сроки, определенные Арендодателем в соответствии с подпунктом «м» пункта 3.2 настоящего Договора.

3.5. Арендатор не вправе препятствовать доступу граждан на арендованный (арендованные) лесной участок (лесные участки), а также осуществлению заготовки и сбору находящихся на них пищевых и недревесных лесных ресурсов, за исключением случаев, предусмотренных статьей 11 Лесного кодекса Российской Федерации (Собрание законодательства Российской Федерации, 2006, № 50, ст. 5278; 2020, № 17, ст. 2725). Арендованный (арендованные) лесной участок (лесные участки) может (могут) быть огорожен (огорожены), в случаях, предусмотренных Лесным кодексом Российской Федерации.

IV. Ответственность сторон

4.1. За неисполнение или ненадлежащее исполнение обязательств, предусмотренных настоящим Договором, Арендодатель и Арендатор несут ответственность согласно законодательству Российской Федерации (включая обязанность возместить в соответствии с Гражданским кодексом Российской Федерации (Собрание законодательства Российской Федерации, 1994, № 32, ст. 3301; 2020, № 20, ст. 3227) убытки, причиненные таким неисполнением или ненадлежащим исполнением) и настоящему Договору.

4.2. За нарушение условий настоящего Договора Арендатор уплачивает Арендодателю неустойку в следующем размере:

а) за нарушение Арендатором сроков внесения арендной платы, предусмотренных приложением № 4 к настоящему Договору, - 0,1 процента от суммы просроченного платежа за каждый день просрочки;

начисление неустойки производится начиная со дня, следующего за днем истечения срока платежа, и до дня внесения просроченного платежа в полном объеме;

б) за нарушение срока разработки и представления Арендодателю проекта освоения лесов для проведения государственной или муниципальной экспертизы, предусмотренного подпунктом «г» пункта 3.4 настоящего Договора, или использование лесного участка (лесных участков) без проекта освоения лесов - 50 тыс. рублей (для индивидуального предпринимателя) или 150 тыс. рублей (для юридического лица) за каждый полный календарный месяц просрочки по истечении установленного срока;

в) за невыполнение или несвоевременное выполнение работ по очистке мест рубок от порубочных остатков в соответствии с Правилами ухода за лесами, Правилами пожарной безопасности в лесах, Правилами санитарной безопасности

в лесах, Видами лесосечных работ, порядком и последовательностью их проведения, захламление по вине Арендатора просек и прилегающих к лесосекам полос шириной 50 метров - 5-кратная стоимость затрат, необходимых для очистки данной территории по нормативам в области лесного хозяйства, предусмотренным законодательством Российской Федерации, законодательством субъектов Российской Федерации;

г) за рубку лесных насаждений, предусмотренную проектом освоения лесов, без подачи лесной декларации - 25-кратная стоимость заготовленной древесины, определенная по ставкам платы за единицу объема лесных ресурсов, установленным постановлением Правительства Российской Федерации;

д) за использование лесного участка (лесных участков) без подачи лесной декларации - 20 тыс. рублей (для физического лица или индивидуального предпринимателя) или 70 тыс. рублей (для юридического лица);

е) за все количество срубленных или поврежденных до степени прекращения роста деревьев за пределами лесосек на смежных с ними 50-метровых полосах - 10-кратная стоимость срубленных или поврежденных деревьев, определенная по ставкам платы за единицу объема лесных ресурсов, установленным постановлением Правительства Российской Федерации для древесины лесных насаждений по первому разряду такс во всех лесотаксовых районах;

ж) за рубку или повреждение семенников и деревьев в семенных куртинах и полосах, за рубку деревьев, не подлежащих рубке при проведении сплошных, выборочных рубок, - 5-кратная стоимость соответствующей срубленной древесины, а также поврежденных семенников и деревьев в семенных куртинах и полосах, определенная по ставкам платы за единицу объема лесных ресурсов, установленным постановлением Правительства Российской Федерации для древесины лесных насаждений по первому разряду такс во всех лесотаксовых районах;

з) за проведение заготовки и трелевки древесины способами, в результате которых в горных условиях возникла эрозия, - 100 тыс. рублей за каждый гектар эродированной площади, на которой поврежден гумусовый слой почвы;

и) за оставление не вывезенной в установленный срок (включая предоставленные отсрочки) древесины на лесосеках, в местах производства работ по расчистке площадей под лесные склады, трассы лесовозных дорог, постройки, сооружения - 7-кратная стоимость не вывезенной в срок древесины, определенная по ставкам платы за единицу объема лесных ресурсов, установленным постановлением Правительства Российской Федерации для древесины лесных насаждений по первому разряду такс во всех лесотаксовых районах;

к) за уничтожение или повреждение квартальных столбов - 5 тыс. рублей;

л) за оставление на лесосеках завалов, зависших, срубленных деревьев - 7-кратная стоимость оставленных деревьев, определенная по ставкам платы за единицу объема лесных ресурсов, установленным постановлением Правительства Российской Федерации для древесины лесных насаждений по первому разряду такс во всех лесотаксовых районах;

м) за невыполнение и несвоевременное выполнение противопожарных, санитарно-оздоровительных мероприятий, мероприятий по воспроизводству

лесов - 3-кратная стоимость затрат, необходимых для выполнения этих мероприятий по нормативам в области лесного хозяйства, предусмотренным законодательством Российской Федерации, законодательством субъектов Российской Федерации;

н) за совершение действий, предусмотренных статьей 5 Федерального закона от 04.12.2006 № 201-ФЗ «О введении в действие Лесного кодекса Российской Федерации», без письменного согласования с Арендодателем - годовая арендная плата, предусмотренная настоящим Договором;

о) при непредставлении Арендатором в письменной форме сведений об изменении банковских реквизитов, места нахождения юридического лица, а также об изменении лица, имеющего право действовать без доверенности от имени Арендатора, в установленный настоящим Договором срок - 10 тыс. рублей;

п) за невыполнение обязательств, установленных подпунктом «т» пункта 3.4 настоящего Договора, - 4-кратная стоимость работ, необходимых для восстановления соответствующей территории по нормативам в области лесного хозяйства, предусмотренным законодательством Российской Федерации, законодательством субъектов Российской Федерации.

4.3. Уплата неустойки не освобождает Арендатора от выполнения обязательств, предусмотренных настоящим Договором.

4.4. В случае несвоевременной передачи лесного участка (лесных участков) после истечения срока действия настоящего Договора или несвоевременной передачи лесного участка (лесных участков) при досрочном прекращении срока действия настоящего Договора Арендатор уплачивает Арендодателю за все время просрочки возврата лесного участка (лесных участков) арендную плату и возмещает убытки, причиненные Арендодателю в случае, когда указанная плата не покрывает причиненные Арендодателю убытки.

V. Порядок изменения и расторжения Договора

5.1. Все изменения к настоящему Договору оформляются в письменной форме и подписываются сторонами.

5.2. Внесение изменений в Договор, заключенный по результатам аукциона, на основании соглашения сторон такого договора или по требованию одной из его сторон не допускается, за исключением случаев изменения целевого назначения или разрешенного использования лесов, существенного изменения параметров использования лесов (возрасты рубок, расчетная лесосека, сроки использования лесов) или существенного изменения обстоятельств, из которых стороны договора аренды лесного участка исходили при его заключении, если такое изменение обстоятельств возникло вследствие природных явлений (лесных пожаров, ветровалов, наводнений и других стихийных бедствий) и стало основанием для внесения изменений в государственный лесной реестр.

5.3. При изменении условий настоящего Договора обязательства сторон сохраняются в измененном виде.

5.4. Настоящий Договор прекращает действие в случаях, предусмотренных гражданским законодательством Российской Федерации, и случаях, предусмотренных пунктами 5.5, 5.6 настоящего Договора.

5.5. Арендодатель вправе отказаться от исполнения настоящего Договора в одностороннем порядке в случаях невнесения Арендатором арендной платы 2 и более раз подряд по истечении установленного настоящим Договором срока платежа, невыполнения Арендатором либо выполнения Арендатором мероприятий по воспроизводству лесов в объемах, менее 50% предусмотренных проектом освоения лесов, в течение трех лет подряд, а также при исключении инвестиционного проекта из перечня приоритетных инвестиционных проектов в области освоения лесов, уведомив об этом Арендатора в письменной форме за 30 дней до даты расторжения договора.

Арендодатель вправе отказаться от исполнения настоящего Договора в одностороннем порядке только после направления арендатору письменного предупреждения о необходимости исполнения им обязательства в разумный срок и осуществления после этого сверки выполненных работ (устранения нарушений).

Настоящий Договор прекращает свое действие с даты, указанной в письменном уведомлении. В случае одностороннего отказа Арендодателя от исполнения настоящего Договора он считается расторгнутым.

5.6. Арендатор вправе в одностороннем порядке расторгнуть настоящий Договор, известив об этом Арендодателя в письменной форме за 90 дней до предполагаемой даты расторжения, при условии отсутствия недоимки по арендной плате.

VI. Срок действия Договора

6.1. Срок действия настоящего Договора устанавливается с даты государственной регистрации права аренды лесного участка и составляет 25 лет.

VII. Прочие условия

7.1. Спорные вопросы, возникающие в ходе исполнения настоящего Договора, или вопросы, не оговоренные в настоящем Договоре, разрешаются путем переговоров. В случае, если согласие путем переговоров не достигнуто, указанные вопросы разрешаются в судебном порядке.

Рассмотрение споров в судебном порядке производится по месту нахождения Арендодателя.

7.2. Арендатор и Арендодатель несут ответственность за неисполнение или ненадлежащее исполнение своих обязательств по настоящему Договору, если не докажут, что надлежащее исполнение оказалось невозможным вследствие непреодолимой силы.

7.3. Настоящий Договор составлен в трех экземплярах, имеющих одинаковую юридическую силу, по одному для каждой из сторон Договора, один для регистрирующего органа.

7.4. Приложения к настоящему Договору являются его неотъемлемыми частями.

7.5. Включение в настоящий Договор положений, не предусмотренных типовым договором аренды лесного участка (лесных участков) для создания и эксплуатации объектов лесоперерабатывающей инфраструктуры, утвержденным

приказом Минприроды России от 30.07.2020 № 542, и исключение из него положений, предусмотренных типовым договором аренды лесного участка (лесных участков) для создания и эксплуатации объектов лесоперерабатывающей инфраструктуры, утвержденным приказом Минприроды России от 30.07.2020 № 542, не допускаются.

VIII. Реквизиты и подписи сторон

АРЕНДОДАТЕЛЬ:	Департамент лесного хозяйства Костромской области
Место нахождения	г.Кострома, пр-т Мира, д.128а, 156013
Адрес для направления почтовой корреспонденции	г.Кострома, пр-т Мира, д.128а, 156013
ИНН	4401071292
КПП	440101001
ОГРН	1074401000112
ОКПО	97599400
Банковские реквизиты	
Банк получателя	Отделение Кострома, УФК по Костромской области (департамент лесного хозяйства Костромской области)
р/с	40101810700000010006
БИК	043469001
	_____ (подпись) м.п.
АРЕНДАТОР:	Наименование юридического лица
Место нахождения	
Адрес для направления почтовой корреспонденции	
ИНН	
КПП	
ОГРН	
ОКПО	
Банковские реквизиты	
Банк получателя	
р/с	
к/с	
БИК	
	_____ (подпись) м.п. (при наличии)
ПРЕДСТАВИТЕЛЬ АРЕНДАТОРА ПО ДОВЕРЕННОСТИ:	Фамилия, имя, отчество (последнее при наличии)

Паспортные данные (серия, номер, дата выдачи и кем выдан паспорт)	
Доверенность (номер, дата)	
Адрес регистрации	
Телефон	
	_____ (подпись) м.п. (при наличии)
АРЕНДАТОР:	Фамилия, имя, отчество (последнее при наличии) гражданина
Паспортные данные (серия, номер, дата выдачи и кем выдан паспорт)	
Адрес регистрации	
Адрес места жительства	
ИНН (при наличии)	
Телефон	
Банковские реквизиты (при наличии)	
Банк получателя	
р/с	
к/с	
БИК	
	_____ (подпись) м.п. (при наличии)
ПРЕДСТАВИТЕЛЬ АРЕНДАТОРА ПО ДОВЕРЕННОСТИ:	Фамилия, имя, отчество (последнее при наличии)
Паспортные данные (серия, номер, дата выдачи и кем выдан паспорт)	
Доверенность (номер, дата)	
Адрес регистрации	
Телефон	
	_____ (подпись) м.п. (при наличии)

Арендодатель

Арендатор

Никулин Д.П.

_____ (фамилия, имя, отчество (подпись, печать))

_____ (фамилия, имя, отчество (последнее при наличии), подпись, печать (последнее при наличии))

« »

« »

(число)

(месяц)

(год)

(число)

(месяц)

(год)

СХЕМА РАСПОЛОЖЕНИЯ ЛЕСНОГО УЧАСТКА

Костромская область, Чухломский муниципальный район, Чухломское лесничество, 2-е Чухломское участковое лесничество, квартал 239 части выделов 10,20

Масштаб: 1:10000

кадастровый номер 44:23:143102:254

номер учетной записи в государственном лесном реестре 000114-2022-06

Площадь 0,5823 га



№ п/п	Значение Y	Значение X	Румб		Угол	Длина линии, м
			Без учёта магнитного склонения			
н1	1314974.54	400516.38	Ю	В	68.29	9.14
н2	1314983.04	400513.03	Ю	В	27.16	45.43
н3	1315003.85	400472.65	Ю	В	28.17	36.77
н4	1315021.27	400440.27	С	З	86.36	30.4
н5	1314990.92	400442.07	С	З	54.18	26.56
н6	1314969.35	400457.57	С		0.00	17.86
н7	1314969.35	400475.43	С	В	7.13	41.28

н1	1314974.54	400516.38				
н8	1315074.59	400176.83	С	3	21.50	62.55
н9	1315051.32	400234.89	С	В	76.24	35.47
н10	1315085.8	400243.23	С	В	13.17	15.62
н11	1315089.39	400258.43	Ю	В	17.23	73.23
н12	1315111.27	400188.55	Ю	В	25.58	49.21
н13	1315132.82	400144.31	Ю	3	87.04	15.8
н14	1315117.04	400143.5	С	3	51.52	53.97
н8	1315074.59	400176.83				

Арендодатель

Арендатор

Никулин Д.П.

(фамилия, имя, отчество (подпись, печать))

(фамилия, имя, отчество (последнее при
наличии), подпись, печать (последнее при
наличии))

Характеристики
лесного участка

на _____ 20__ г.
(день заключения договора)

1. Распределение земель

Общая площадь - всего	В том числе									
	лесные земли					нелесные земли				
	занятые лесными насаждениями	лесные культуры	лесные питомники, плантации	не занятые лесными насаждениями	итого	дороги	просек и	болота	другие	итого
1	2	3	4	5	6	7	8	9	10	11
0,5823	0,5823	-	-	-	0,5823	-	-	-	-	-

2. Характеристика насаждений

Целевое назначение лесов	Лесничество	Участковое лесничество/ урочище (при наличии)	Лесной квартал/лесо- таксационны й выдел	Хозяйство, преобладающая порода	Площадь (га)/запас древесины (куб. м) - всего	В том числе по группам возраста древостоя (га/куб. м)			
						молод- няки	средневозра- стные	приспев- ающие	спелые и пересто- йные
1	2	3	4	5	6	7	8	9	10
Эксплуатац ионные леса	Чухломское	2-ое Чухломское	239/ч.10	Мягколиственн ое, ольха серая	0,3759/30,072			0,3759/ 30,072	
			239/ч.20			0,2064/12,384			
Всего					0,5823/42,456		0,2064/12,384	0,3759/ 30,072	

7. Права третьих лиц не установлены.

Арендодатель

Никулин Д.П.

(фамилия, имя, отчество (подпись, печать))

Арендатор

(фамилия, имя, отчество (последнее при
наличии), подпись, печать (последнее при
наличии))

РАСЧЕТ

арендной платы по договору аренды лесного участка, заключенного
в целях использования лесов для создания и эксплуатации объектов
лесоперерабатывающей инфраструктуры

г.Кострома

" ___ " _____ 20_ г.

Площадь лесного участка, га.	Ставка платы за 1 га., руб.	Коэффициент превышения, $K_{п}^{**}$	Сумма арендной платы, руб.
0,5823	16050 x 2,59*		

* - 16050 x 2,59 где:

16050 – ставка платы за единицу площади лесного участка, руб.;

2,59 – коэффициент к ставкам платы на 2023 год (Постановление Правительства РФ от 23.12.2022 № 2405 «О применении в 2023 - 2026 годах коэффициентов к ставкам платы за единицу объема лесных ресурсов и ставкам платы за единицу площади лесного участка, находящегося в федеральной собственности»).

** $K_{п} = A_{аук} / A_{нач}$, где:

$A_{аук}$ - размер арендной платы, сформировавшейся по результатам аукциона на права на заключение договора аренды, руб.;

$A_{нач}$ - начальная цена аукциона (начальный размер арендной платы), руб.

Арендодатель

Арендатор

Никулин Д.П.

(фамилия, имя, отчество (подпись, печать))

(фамилия, имя, отчество (последнее при наличии), подпись, печать (последнее при наличии))

СРОКИ
внесения арендной платы за год

(рублей)

№ п/п	Календарный план	Арендная плата, установленная по договору аренды лесного участка, всего	В том числе		
			в местный бюджет	в бюджет субъекта Российской Федерации	в федеральный бюджет
П	1	2	3	4	5
1	15 февраля		0		2420,59
2	15 марта		0		2420,59
3	15 апреля		0		2420,59
4	15 мая		0		2420,59
5	15 июня		0		2420,59
6	15 июля		0		2420,59
7	15 августа		0		2420,59
8	15 сентября		0		2420,59
9	15 октября		0		2420,59
10	15 ноября		0		2420,61
11	Итого (за год)		0		24205,92

Платежные реквизиты для перечисления арендной платы в части минимального размера (федеральный бюджет): Отделение Кострома Банка России//УФК по Костромской области г. Кострома БИК 013469126, Единый казначейский счет 40102810945370000034, Казначейский счет №03100643000000014100 Получатель: УФК по Костромской области (Департамент лесного хозяйства Костромской области) ИНН4401071292, КПП440101001 КБК05311204012016000120, ОКТМО 34646101.

Платежные реквизиты для перечисления арендной платы в части превышения минимального размера (бюджет субъекта Российской Федерации): Отделение Кострома Банка России //УФК по Костромской области г. Кострома БИК 013469126, Единый казначейский счет 40102810945370000034, Казначейский счет №03100643000000014100 Получатель: УФК по Костромской области (Департамент лесного хозяйства Костромской области) ИНН4401071292, КПП440101001 КБК82011204014020000120, ОКТМО 34646101.

Арендатор

Арендодатель

Никулин Д.П.

(фамилия, имя, отчество (подпись, печать))

(фамилия, имя, отчество (последнее при наличии),
подпись, печать (последнее при наличии))

АКТ
приема-передачи лесного участка, переданного в аренду в целях
использования лесов создания и эксплуатации объектов лесоперерабатывающей
инфраструктуры

г.Кострома
(место)

" ____ " _____ 20__ г.

Арендодатель в лице директора департамента лесного хозяйства Костромской области Никулин Дмитрий Петрович

и Арендатор в лице _____
(фамилия, имя, отчество (последнее при наличии))

составили настоящий акт о том, что на основании договора аренды лесного участка первый передал, а второй принял лесной участок для создания и эксплуатации объектов лесоперерабатывающей инфраструктуры, имеющий местоположение: Костромская область, Чухломский муниципальный район, Чухломское лесничество, 2-е Чухломское участковое лесничество, квартал 239 части выделов 10,20
кадастровый номер 44:23:143102:254

Характеристики
лесного участка

на _____ 20__ г.
(день заключения договора)

1. Распределение земель

(га)

Общая площадь - всего	В том числе									
	лесные земли					нелесные земли				
	занятые лесными насаждениями	лесные культуры	лесные питомники, плантации	не занятые лесными насаждениями	итого	дороги	просек и	болота	другие	итого
1	2	3	4	5	6	7	8	9	10	11
0,5823	0,5823	-	-	-	0,5823	-	-	-	-	-

2. Характеристика насаждений

Целевое назначение лесов	Лесничество	Участковое лесничество/ урочище (при наличии)	Лесной квартал/лесо- таксационны й выдел	Хозяйство, преобладающая порода	Площадь (га)/запас древесины (куб. м) - всего	В том числе по группам возраста древостоя (га/куб. м)			
						молод- няки	средневозра- стные	приспев- ающие	спелые и пересто- йные
1	2	3	4	5	6	7	8	9	10
Эксплуатац ионные леса	Чухломское	2-ое Чухломское	239/ч.10	Мягколиственн ое, ольха серая	0,3759/30,072			0,3759/ 30,072	
			239/ч.20		0,2064/12,384		0,2064/12,384		
Всего					0,5823/42,456		0,2064/12,384	0,3759/ 30,072	

7. Права третьих лиц не установлены.

Арендодатель

Никулин Д.П.

(фамилия, имя, отчество (подпись, печать))

Арендатор

(фамилия, имя, отчество (последнее при
наличии), подпись, печать (последнее при
наличии))

**Объемы и сроки исполнения работ
по обеспечению пожарной и санитарной безопасности
на арендуемом лесном участке**

Целевое назначение лесов	Виды мероприятий	Единица измерения	Среднегодовой объем	Срок исполнения
Обеспечение пожарной безопасности в лесах				
Эксплуатационные леса	Благоустройство зон отдыха граждан, пребывающих в лесах	шт.	1	До 1 июля
	Установка и размещение аншлагов	шт.	1	До 1 июня
	Установка и размещение плакатов	шт.	1 на срок действия настоящего договора	До 1 августа
	Строительство, реконструкция, эксплуатация пунктов сосредоточения противопожарного инвентаря	шт.	1 на срок действия настоящего договора	До начала пожароопасного сезона
Обеспечение санитарной безопасности в лесах				
Эксплуатационные леса	Лесопатологическое обследование	га	По результатам государственного лесопатологического мониторинга и иной информации о санитарном и лесопатологическом состоянии лесов, в соответствии с частью 1 статьи 60.6. Лесного кодекса Российской Федерации	
	Санитарно-оздоровительные мероприятия	га	по результатам лесопатологических обследований	

Арендатор обязуется осуществлять обеспечение пожарной безопасности и санитарной безопасности в лесах на арендуемом участке в объемах, в сроки и в порядке, предусмотренных проектом освоения лесного участка, прошедшим государственную экспертизу.

Примечание: указанный объем и перечень мероприятий могут быть изменены на основании проекта освоения лесов, прошедшего государственную экспертизу и получившего положительное заключение экспертной комиссии.

Арендодатель

Арендатор

Никулин Д.П.

(фамилия, имя, отчество (подпись, печать))

(фамилия, имя, отчество (последнее при наличии),
подпись, печать (последнее при наличии))

Проект договора
аренды лесного участка для заготовки древесины № _____

г.Кострома
(место заключения договора)

«__» _____ 20__ г.
(дата заключения договора)

Департамент лесного хозяйства Костромской области в лице директора департамента лесного хозяйства Костромской области Никулина Дмитрия Петровича, действующего на основании положения о департаменте лесного хозяйства Костромской области, утвержденного постановлением губернатора Костромской области от 1 октября 2010 года №186, именуемый в дальнейшем Арендодателем, с одной стороны, и

_____ (наименование юридического лица или фамилия, имя, отчество (последнее при наличии) гражданина, в том числе индивидуального предпринимателя)

в лице _____ (фамилия, имя, отчество (последнее при наличии) лица, действующего от имени гражданина,

_____ ,
должность (при наличии), фамилия, имя, отчество (последнее при наличии) лица, действующего от имени юридического лица)

действующего на основании _____ ,
(устав, доверенность (при наличии), их реквизиты)

именуемый в дальнейшем Арендатором, с другой стороны, заключили настоящий Договор о нижеследующем:

I. Предмет Договора

1.1. По настоящему Договору Арендодатель, на основании протокола о результатах аукциона на право заключения договора аренды лесного участка, находящегося в государственной собственности от «__» _____ 202__ года обязуется предоставить, а Арендатор обязуется принять во временное пользование лесной участок, находящийся в государственной собственности, определенный в пункте 1.2 настоящего Договора (далее - лесной участок).

1.2. Лесной участок, предоставляемый по настоящему Договору, имеет следующие характеристики:

площадь: 3289 га. - согласно государственного лесного реестра, 32890000 +/- 100362 кв.м. - согласно Единого государственного реестра недвижимости;

местоположение: Костромская область, Межевской муниципальный округ, Межевское лесничество, 1-е Никольское участковое лесничество кварталы 44,45,50,51,60,65,66,67, кадастровый номер 44:11:000000:511;

категория защитности: эксплуатационные леса, защитные леса (леса, выполняющие функции защиты природных и иных объектов: леса, расположенные в защитных полосах лесов (леса, расположенные в границах полос отвода железных дорог и придорожных полос автомобильных дорог, установленных в соответствии с законодательством Российской Федерации о железнодорожном транспорте, законодательством об автомобильных дорогах и о дорожной деятельности));

вид разрешенного использования: заготовка древесины.

1.3. Границы лесного участка указаны в схеме расположения лесного участка, предусмотренной приложением № 1 к настоящему Договору.

Характеристики лесного участка на день заключения настоящего Договора в соответствии с данными государственного лесного реестра приводятся в приложении № 2 к настоящему Договору.

1.4. Арендатору передается лесной участок с целью использования лесов для заготовки древесины.

Ежегодный объем заготовки древесины приводится в приложении № 3 к настоящему Договору.

1.5. Объем использования лесов в год вступления настоящего Договора в силу и в год прекращения действия настоящего Договора устанавливается с учетом периода действия настоящего Договора в указанные годы.

II. Арендная плата

2.1. Арендная плата по настоящему Договору составляет _____ рублей в год.

Арендная плата определяется в соответствии со статьей 73 Лесного кодекса Российской Федерации (Собрание законодательства Российской Федерации, 2006, № 50, ст. 5278; 2020, № 17, ст. 2725) на основе минимального размера арендной платы.

Расчет арендной платы приводится в приложении № 4 к настоящему Договору.

2.2. Размер арендной платы подлежит изменению в соответствии с коэффициентами к ставкам платы, установленными Правительством Российской Федерации для соответствующего года.

2.3. Арендатор вносит арендную плату в сроки, предусмотренные приложением № 5 к настоящему Договору.

Обязательство по оплате арендной платы, установленной пунктом 2.1 настоящего Договора, возникает у Арендатора с даты государственной регистрации настоящего Договора и прекращается с даты возврата Арендатором лесного участка, оформленного соответствующим актом приема-передачи, в соответствии с пунктом 3.4 настоящего Договора. Первое внесение арендной платы (оплата первого платежа) Арендатор производит в течение 15 (пятнадцати) календарных дней после вступления в силу настоящего Договора (после государственной регистрации настоящего Договора).

В первый и последний год действия настоящего Договора арендная плата рассчитывается исходя из фактического количества дней аренды, годового размера арендной платы и количества дней в году.

До наступления очередного срока платежа Арендатор имеет право внести сумму, превышающую платеж, установленный приложением № 5 к настоящему Договору. В случае отсутствия задолженности разница между указанными платежами зачисляется Арендодателем в счет будущих платежей Арендатора.

III. Взаимодействие сторон

3.1. Арендодатель имеет право:

а) осуществлять осмотр арендованного лесного участка для оценки соблюдения Арендатором выполнения условий настоящего Договора в части использования лесного участка по назначению в соответствии с законодательством Российской Федерации не чаще одного раза в квартал;

б) предоставлять арендованный лесной участок или его часть третьим лицам для иных видов использования лесов, предусмотренных лесохозяйственным регламентом лесничества, за исключением случаев, когда одновременное многоцелевое использование лесного участка невозможно, а также выдавать разрешение на выполнение работ по геологическому изучению недр;

в) осуществлять проверки соблюдения Арендатором условий настоящего Договора и проекта освоения лесов не чаще одного раза в 6 месяцев;

г) после завершения Арендатором работ по заготовке древесины проводить осмотр и оценку состояния лесосек;

д) осуществлять контроль за качеством отвода и таксации лесосек.

3.2. Арендодатель обязан:

а) передать лесной участок Арендатору по акту приема-передачи лесного участка, форма которого предусмотрена приложением № 6 к настоящему Договору, в течение 3 рабочих дней после заключения настоящего Договора;

после подписания настоящего Договора или изменений к нему в течение 14 дней обратиться с заявлением о государственной регистрации права аренды лесного участка, передаваемого по настоящему Договору, или изменений, вносимых в настоящий Договор, в уполномоченный Правительством Российской Федерации федеральный орган исполнительной власти или его территориальный орган, осуществляющий государственный кадастровый учет и государственную регистрацию прав, и в течение 10 дней со дня подачи указанного заявления известить в письменной форме Арендатора о подаче таких документов;

не позднее 60 дней со дня подписания настоящего Договора передать Арендатору экземпляр настоящего Договора, копию документа, подтверждающего государственную регистрацию, или уведомление об отказе в государственной регистрации права аренды лесного участка, передаваемого по настоящему Договору;

б) информировать в письменной форме в течение 7 рабочих дней со дня принятия решения о предоставлении арендованного лесного участка или его части третьим лицам для иных видов использования лесов, предусмотренных лесохозяйственным регламентом лесничества, а также в случае выдачи разрешения на выполнение работ по геологическому изучению недр - о возникших правах третьих лиц на предоставленный в аренду лесной участок;

в) уведомить Арендатора о времени и месте проведения проверки соблюдения Арендатором условий настоящего Договора и проекта освоения лесов за 3 дня до проведения проверки;

г) уведомить Арендатора об осуществлении мероприятий, предусмотренных частью 1 статьи 53.7 Лесного кодекса Российской Федерации

(Собрание законодательства Российской Федерации, 2006, № 50, ст. 5278; 2020, № 17, ст. 2725), за 3 дня до начала их осуществления;

д) принять от Арендатора в день окончания срока действия настоящего Договора лесной участок по акту приема-передачи лесного участка, форма которого предусмотрена приложением № 6 к настоящему Договору, в состоянии, пригодном для ведения лесного хозяйства, с характеристиками лесного участка, установленными проектом освоения лесов на день окончания срока действия настоящего Договора;

в случае досрочного прекращения действия настоящего Договора принять от Арендатора лесной участок в день досрочного прекращения действия настоящего Договора по акту приема-передачи лесного участка, форма которого предусмотрена приложением № 6 к настоящему Договору, в состоянии, пригодном для ведения лесного хозяйства;

е) представлять Арендатору сведения о поступивших по настоящему Договору платежах в течение 15 рабочих дней со дня получения запроса в письменной форме;

ж) в порядке, установленном законодательством Российской Федерации, осуществлять федеральный государственный лесной надзор или муниципальный лесной контроль (лесную охрану);

з) в случае изменения коэффициентов к ставкам платы, указанных в пункте 2.2 настоящего Договора, производить перерасчет арендной платы и уведомлять Арендатора в письменной форме об изменении размера арендной платы и о сумме, подлежащей уплате, в течение 14 дней со дня изменения размера арендной платы;

и) в случае изменения ставок платы, указанных в пункте 2.2 настоящего Договора, производить перерасчет арендной платы и уведомлять Арендатора в письменной форме об изменении размера арендной платы и о сумме, подлежащей уплате, в течение 14 дней со дня изменения размера арендной платы;

к) в случае изменения реквизитов для осуществления платежей, предусмотренных настоящим договором, уведомить в письменной форме Арендатора об этом в течение 5 рабочих дней со дня изменения реквизитов;

л) предоставлять Арендатору информацию о возможности и местах приобретения районированного посевного и посадочного материала в течение 30 дней со дня получения запроса в письменной форме;

м) организовать и осуществить в разумный срок приемку выполненных Арендатором работ по охране, защите и воспроизводству лесов с учетом предусмотренных проектом освоения лесов сроков выполнения указанных работ, уведомив Арендатора за 10 дней до проведения указанной приемки.

3.3. Арендатор имеет право:

а) приступить к использованию лесного участка в соответствии с условиями настоящего Договора после заключения настоящего Договора, подписания сторонами акта приема-передачи лесного участка, форма которого предусмотрена приложением № 6 к настоящему Договору, получения положительного заключения государственной экспертизы проекта освоения лесов и подачи лесной декларации;

б) осуществлять на лесном участке в порядке, установленном

законодательством Российской Федерации, создание лесной инфраструктуры;

в) осуществлять на лесном участке в порядке, установленном законодательством Российской Федерации, строительство, реконструкцию и эксплуатацию объектов, не связанных с созданием лесной инфраструктуры;

г) заключать соглашение об установлении сервитута в отношении лесного участка либо его части при наличии согласия Арендодателя (в письменной форме) на заключение такого соглашения;

д) получать информацию от Арендодателя о планируемых рубках лесных насаждений на лесном участке, являющемся предметом настоящего Договора;

е) осуществлять заготовку древесины в соответствии с лесным планом субъекта Российской Федерации, лесохозяйственным регламентом лесничества и проектом освоения лесов;

ж) получать от Арендодателя информацию о возможности и местах приобретения районированного посевного и посадочного материала.

3.4. Арендатор обязан:

а) принять лесной участок от Арендодателя по акту приема-передачи лесного участка, форма которого предусмотрена приложением № 6 к настоящему Договору, в течение 3 рабочих дней после заключения настоящего Договора;

б) использовать лесной участок по назначению в соответствии с законодательством Российской Федерации и настоящим Договором;

в) вносить арендную плату в размерах, учитывающих коэффициенты к ставкам платы, установленные постановлением Правительства Российской Федерации, и сроки, которые установлены настоящим Договором, согласно пунктам 2.1, 2.2 и приложению № 5 к настоящему Договору;

г) в течение 6 месяцев со дня заключения настоящего Договора разработать и представить Арендодателю проект освоения лесов для проведения государственной экспертизы;

не позднее чем за 6 месяцев до окончания срока действия проекта освоения лесов разработать и представить Арендодателю проект освоения лесов на следующий срок для проведения государственной экспертизы;

д) в порядке, установленном законодательством Российской Федерации, подавать лесную декларацию;

е) производить отвод и таксацию лесосек в соответствии с Правилами заготовки древесины и особенностями заготовки древесины в указанных в статье 23 Лесного кодекса Российской Федерации лесничествах, утвержденными уполномоченным федеральным органом исполнительной власти в соответствии с частью 9 статьи 29 Лесного кодекса Российской Федерации, а также по требованию Арендодателя представлять материалы по отводу и таксации лесосек, технологические карты лесосечных работ;

ж) осуществлять установленный настоящим Договором вид использования лесов в соответствии с законодательством Российской Федерации, проектом освоения лесов и лесной декларацией;

з) не позднее чем за один месяц до начала лесовосстановительных работ представлять Арендодателю проекты лесовосстановления, а также информацию и документы, подтверждающие (удостоверяющие) качество посевного и посадочного материала и его происхождение;

и) соблюдать установленные режимы особо охраняемых природных территорий, особо защитных участков лесов, расположенных в границах арендованного лесного участка, сохранять виды растений и животных, занесенных в Красную книгу Российской Федерации и красную книгу Костромской области, а также места их обитания;

осуществлять мероприятия по сохранению биоразнообразия (сохранять отдельные ценные деревья в любом ярусе и их группы) в соответствии с лесохозяйственным регламентом лесничества и проектом освоения лесов;

к) осуществлять меры по предупреждению лесных пожаров в соответствии с законодательством Российской Федерации, проектом освоения лесов и приложением № 7 к настоящему Договору;

л) в случае обнаружения лесного пожара на арендованном лесном участке Арендатор немедленно обязан сообщить об этом в специализированную диспетчерскую службу (телефон: +7(4942)492-491 или 8-800-100-94-00) и принять все возможные меры по недопущению распространения лесного пожара;

м) осуществлять санитарно-оздоровительные мероприятия на переданном в аренду лесном участке в соответствии с законодательством Российской Федерации, проектом освоения лесов и приложением № 7 к настоящему Договору;

н) осуществлять мероприятия по воспроизводству лесов на лесном участке в соответствии с законодательством Российской Федерации и проектом освоения лесов;

о) осуществлять на лесном участке расчистку квартальных просек и замену квартальных столбов в соответствии с проектом освоения лесов;

п) обеспечивать сохранность объектов лесного семеноводства;

р) осуществлять складирование заготовленной или полученной при использовании лесов древесины в местах, предусмотренных проектом освоения лесов или технологической картой разработки лесосеки;

с) при повреждении или уничтожении по вине Арендатора верхнего плодородного слоя почвы, искусственных или естественных водотоков, рек, ручьев приводить их в состояние, пригодное для использования по назначению, предусмотренному лесохозяйственным регламентом лесничества, восстанавливать объекты лесной инфраструктуры и объекты, не связанные с созданием лесной инфраструктуры, поврежденные по вине Арендатора;

т) согласовать с Арендодателем в письменной форме совершение действий, предусмотренных статьей 5 Федерального закона от 04.12.2006 № 201-ФЗ «О введении в действие Лесного кодекса Российской Федерации» (Собрание законодательства Российской Федерации, 2006, № 50, ст. 5279; 2019, № 18, ст. 2224);

у) в день окончания срока действия настоящего Договора передать Арендодателю лесной участок по акту приема-передачи лесного участка, форма которого предусмотрена приложением № 6 к настоящему Договору, в состоянии, пригодном для ведения лесного хозяйства, с характеристиками лесного участка, установленными проектом освоения лесов на день окончания срока действия настоящего Договора;

в случае досрочного прекращения действия настоящего Договора передать

Арендодателю лесной участок в день досрочного прекращения действия настоящего Договора по акту приема-передачи лесного участка, форма которого предусмотрена приложением № 6 к настоящему Договору, в состоянии, пригодном для ведения лесного хозяйства;

ф) сообщить Арендодателю в письменной форме не позднее чем за 90 дней о намерении расторгнуть настоящий Договор;

х) по истечении срока действия настоящего Договора или в случае досрочного прекращения срока действия настоящего Договора освободить лесной участок от объектов недвижимого имущества, обеспечить снос объектов, созданных для освоения лесного участка, и осуществить рекультивацию земель, на которых расположены леса и которые подверглись загрязнению и иному негативному воздействию в соответствии с проектом рекультивации земель и требованиями законодательства Российской Федерации;

ц) извещать Арендодателя в письменной форме об изменении банковских реквизитов, места нахождения юридического лица, а также об изменении лица, имеющего право действовать без доверенности от имени Арендатора, в течение 5 рабочих дней со дня таких изменений;

ч) представлять отчеты, предусмотренные статьями 49, 60, 60.11, 60.16, 66 Лесного кодекса Российской Федерации (Собрание законодательства Российской Федерации, 2006, № 50, ст. 5278; 2020, № 17, ст. 2725);

ш) сдать выполненные работы по охране, защите и воспроизводству лесов в сроки, определенные Арендодателем в соответствии с подпунктом «м» пункта 3.2 настоящего Договора.

3.5. Арендатор не вправе препятствовать доступу граждан на арендованный лесной участок, а также осуществлению заготовки и сбору находящихся на них пищевых и недревесных лесных ресурсов, за исключением случаев, предусмотренных статьей 11 Лесного кодекса Российской Федерации (Собрание законодательства Российской Федерации, 2006, № 50, ст. 5278; 2020, № 17, ст. 2725). Арендованный лесной участок может быть огорожен, в случаях, предусмотренных Лесным кодексом Российской Федерации.

IV. Ответственность сторон

4.1. За неисполнение или ненадлежащее исполнение обязательств, предусмотренных настоящим Договором, Арендодатель и Арендатор несут ответственность согласно законодательству Российской Федерации (включая обязанность возместить в соответствии с Гражданским кодексом Российской Федерации (Собрание законодательства Российской Федерации, 1994, № 32, ст. 3301; 2020, № 20, ст. 3227) убытки, причиненные таким неисполнением или ненадлежащим исполнением) и настоящему Договору.

4.2. За нарушение условий настоящего Договора Арендатор уплачивает Арендодателю неустойку в следующем размере:

а) за нарушение Арендатором сроков внесения арендной платы, предусмотренных приложением № 5 к настоящему Договору, - 0,1 процента от суммы просроченного платежа за каждый день просрочки;

начисление неустойки производится начиная со дня, следующего за днем

истечения срока платежа, и до дня внесения просроченного платежа в полном объеме;

б) за нарушение срока разработки и представления Арендодателю проекта освоения лесов для проведения государственной экспертизы, предусмотренного подпунктом «г» пункта 3.4 настоящего Договора, или использование лесного участка без проекта освоения лесов - 50 тыс. рублей (для индивидуального предпринимателя) или 150 тыс. рублей (для юридического лица) за каждый полный календарный месяц просрочки по истечении установленного срока;

в) за невыполнение или несвоевременное выполнение работ по очистке мест рубок от порубочных остатков в соответствии с Правилами ухода за лесами, Правилами пожарной безопасности в лесах, Правилами санитарной безопасности в лесах, Видами лесосечных работ, порядком и последовательностью их проведения, утвержденными уполномоченным федеральным органом исполнительной власти, захламление по вине Арендатора просек и прилегающих к лесосекам полос шириной 50 метров - 5-кратная стоимость затрат, необходимых для очистки данной территории по нормативам в области лесного хозяйства, предусмотренным законодательством Российской Федерации, законодательством субъектов Российской Федерации;

г) за рубку лесных насаждений, предусмотренную проектом освоения лесов, без подачи лесной декларации - 25-кратная стоимость заготовленной древесины, определенная по ставкам платы за единицу объема лесных ресурсов, установленным Правительством Российской Федерации;

д) за использование лесного участка без подачи лесной декларации - 20 тыс. рублей (для физического лица или индивидуального предпринимателя) или 70 тыс. рублей (для юридического лица);

е) за все количество срубленных или поврежденных до степени прекращения роста деревьев за пределами лесосек на смежных с ними 50-метровых полосах - 10-кратная стоимость срубленных или поврежденных деревьев, определенная по ставкам платы за единицу объема лесных ресурсов, установленным Правительством Российской Федерации для древесины лесных насаждений по первому разряду такс во всех лесотаксовых районах;

ж) за рубку или повреждение семенников и деревьев в семенных куртинах и полосах, за рубку деревьев, не подлежащих рубке при проведении сплошных, выборочных рубок, - 5-кратная стоимость соответствующей срубленной древесины, а также поврежденных семенников и деревьев в семенных куртинах и полосах, определенная по ставкам платы за единицу объема лесных ресурсов, установленным Правительством Российской Федерации для древесины лесных насаждений по первому разряду такс во всех лесотаксовых районах;

з) за проведение заготовки и трелевки древесины способами, в результате которых в горных условиях возникла эрозия, - 100 тыс. рублей за каждый гектар эродированной площади, на которой поврежден гумусовый слой почвы;

и) за оставление не вывезенной в установленный срок (включая предоставленные отсрочки) древесины на лесосеках, в местах производства работ по расчистке площадей под лесные склады, трассы лесовозных дорог, постройки, сооружения - 7-кратная стоимость не вывезенной в срок древесины, определенная по ставкам платы за единицу объема лесных ресурсов, установленным

Правительством Российской Федерации для древесины лесных насаждений по первому разряду такс во всех лесотаксовых районах;

к) за уничтожение или повреждение квартальных столбов - 5 тыс. рублей;

л) за оставление на лесосеках завалов, зависших, срубленных деревьев - 7-кратная стоимость оставленных деревьев, определенная по ставкам платы за единицу объема лесных ресурсов, установленным Правительством Российской Федерации для древесины лесных насаждений по первому разряду такс во всех лесотаксовых районах;

м) за невыполнение и несвоевременное выполнение противопожарных, санитарно-оздоровительных мероприятий, мероприятий по воспроизводству лесов - 3-кратная стоимость затрат, необходимых для выполнения этих мероприятий по нормативам в области лесного хозяйства, предусмотренным законодательством Российской Федерации, законодательством субъектов Российской Федерации;

н) за совершение действий, предусмотренных статьей 5 Федерального закона от 04.12.2006 № 201-ФЗ «О введении в действие Лесного кодекса Российской Федерации», без письменного согласования с Арендодателем - годовая арендная плата, предусмотренная настоящим Договором;

о) при непредставлении Арендатором в письменной форме сведений об изменении банковских реквизитов, места нахождения юридического лица, а также об изменении лица, имеющего право действовать без доверенности от имени Арендатора, в установленный настоящим Договором срок - 10 тыс. рублей;

п) за невыполнение обязательств, установленных подпунктом «х» пункта 3.4 настоящего Договора, - 4-кратная стоимость работ, необходимых для восстановления соответствующей территории по нормативам в области лесного хозяйства, предусмотренным законодательством Российской Федерации, законодательством субъектов Российской Федерации.

4.3. Уплата неустойки не освобождает Арендатора от выполнения обязательств, предусмотренных настоящим Договором.

4.4. В случае несвоевременной передачи лесного участка после истечения срока действия настоящего Договора или несвоевременной передачи лесного участка при досрочном прекращении срока действия настоящего Договора Арендатор уплачивает Арендодателю за все время просрочки возврата лесного участка арендную плату и возмещает убытки, причиненные Арендодателю в случае, когда указанная плата не покрывает причиненные Арендодателю убытки.

V. Порядок изменения и расторжения Договора

5.1. Все изменения к настоящему Договору оформляются в письменной форме и подписываются сторонами.

5.2. Внесение изменений в Договор, заключенный по результатам торгов, на основании соглашения сторон такого договора или по требованию одной из его сторон не допускается, за исключением случаев изменения целевого назначения или разрешенного использования лесов, существенного изменения параметров использования лесов (возрасты рубок, расчетная лесосека, сроки использования лесов) или существенного изменения обстоятельств, из которых стороны

договора аренды лесного участка исходили при его заключении, если такое изменение обстоятельств возникло вследствие природных явлений (лесных пожаров, ветровалов, наводнений и других стихийных бедствий) и стало основанием для внесения изменений в государственный лесной реестр.

5.3. Настоящий Договор, заключенный в отношении лесного участка, находящегося в государственной собственности, по результатам торгов, может быть изменен по решению суда в случае существенного изменения количественных и качественных характеристик такого лесного участка.

5.4. При изменении условий настоящего Договора обязательства сторон сохраняются в измененном виде.

5.5. Настоящий Договор прекращает действие в случаях, предусмотренных гражданским законодательством Российской Федерации, и случаях, предусмотренных пунктами 5.6 - 5.8 настоящего Договора.

5.6. Арендодатель вправе отказаться от исполнения настоящего Договора в одностороннем порядке в случаях невнесения Арендатором арендной платы 2 и более раз подряд по истечении установленного настоящим Договором срока платежа, невыполнения Арендатором либо выполнения Арендатором мероприятий по воспроизводству лесов в объемах, менее 50% предусмотренных проектом освоения лесов, в течение трех лет подряд, а также при исключении инвестиционного проекта из перечня приоритетных инвестиционных проектов в области освоения лесов, уведомив об этом Арендатора в письменной форме за 30 дней до даты расторжения договора.

Арендодатель вправе отказаться от исполнения настоящего Договора в одностороннем порядке только после направления арендатору письменного предупреждения о необходимости исполнения им обязательства в разумный срок и осуществления после этого сверки выполненных работ (устранения нарушений).

Настоящий Договор прекращает свое действие с даты, указанной в письменном уведомлении. В случае одностороннего отказа Арендодателя от исполнения настоящего Договора он считается расторгнутым.

5.7. Арендатор вправе в одностороннем порядке расторгнуть настоящий Договор, известив об этом Арендодателя в письменной форме за 90 дней до предполагаемой даты расторжения, при условии отсутствия недоимки по арендной плате.

VI. Срок действия Договора

6.1. Срок действия настоящего Договора устанавливается с даты государственной регистрации права аренды лесного участка и составляет 25 лет.

VII. Прочие условия

7.1. Спорные вопросы, возникающие в ходе исполнения настоящего Договора, или вопросы, не оговоренные в настоящем Договоре, разрешаются путем переговоров. В случае, если согласие путем переговоров не достигнуто, указанные вопросы разрешаются в судебном порядке.

Рассмотрение споров в судебном порядке производится по месту

нахождения Арендодателя.

7.2. Арендатор и Арендодатель несут ответственность за неисполнение или ненадлежащее исполнение своих обязательств по настоящему Договору, если не докажут, что надлежащее исполнение оказалось невозможным вследствие непреодолимой силы.

7.3. Настоящий Договор составлен в 3 подлинных экземплярах, по одному для каждой стороны и один - для органа, осуществляющего государственную регистрацию прав на недвижимое имущество и сделок с ним.

7.4. Приложения к настоящему Договору являются его неотъемлемыми частями.

7.5. Включение в настоящий Договор положений, не предусмотренных типовым договором аренды лесного участка для заготовки древесины, утвержденным приказом Минприроды России от 30.07.2020 № 542, и исключение из него положений, предусмотренных типовым договором аренды лесного участка для заготовки древесины, утвержденным приказом Минприроды России от 30.07.2020 № 542, не допускаются.

VIII. Реквизиты и подписи сторон

АРЕНДОДАТЕЛЬ:	Департамент лесного хозяйства Костромской области
Место нахождения	г.Кострома, пр-т Мира, д.128а, 156013
Адрес для направления почтовой корреспонденции	г.Кострома, пр-т Мира, д.128а, 156013
ИНН	4401071292
КПП	440101001
ОГРН	1074401000112
ОКТМО	34701000
Банковские реквизиты	
Банк получателя	Отделение Кострома банка России//УФК по Костромской области г.Кострома
ЕКС	40102810945370000034
КС	03100643000000014100
БИК	013469126
	_____ (подпись) М.П.

АРЕНДАТОР:	Наименование юридического лица
Место нахождения	
Адрес для направления почтовой корреспонденции	
ИНН	
КПП	
ОГРН	
ОКПО	
Банковские реквизиты	
Банк получателя	
р/с	
к/с	
БИК	
	_____ (подпись) м.п. (при наличии)
ПРЕДСТАВИТЕЛЬ АРЕНДАТОРА ПО ДОВЕРЕННОСТИ:	Фамилия, имя, отчество (последнее при наличии)
Паспортные данные (серия, номер, дата выдачи и кем выдан паспорт)	
Доверенность (номер, дата)	
Адрес регистрации	
Телефон	
	_____ (подпись) м.п. (при наличии)
АРЕНДАТОР:	Фамилия, имя, отчество (последнее при наличии)

	гражданина
Паспортные данные (серия, номер, дата выдачи и кем выдан паспорт)	
Адрес регистрации	
Адрес места жительства	
ИНН (при наличии)	
Телефон	
Банковские реквизиты (при наличии)	
Банк получателя	
р/с	
к/с	
БИК	
	_____ (подпись) м.п. (при наличии)
ПРЕДСТАВИТЕЛЬ АРЕНДАТОРА ПО ДОВЕРЕННОСТИ:	Фамилия, имя, отчество (последнее при наличии)
Паспортные данные (серия, номер, дата выдачи и кем выдан паспорт)	
Доверенность (номер, дата)	
Адрес регистрации	
Телефон	
	_____ (подпись) м.п. (при наличии)

Арендодатель

Арендатор

Никулин Д.П.

(фамилия, имя, отчество (подпись, печать))

(фамилия, имя, отчество (последнее при
наличии), подпись, печать (последнее при
наличии))

« »

(число)

(месяц)

(год)

« »

(число)

(месяц)

(год)

СХЕМА
расположения и границы лесного участка

Костромская область, Костромская область, Межевской муниципальный округ,
Межевское лесничество, 1-е Никольское участковое лесничество кварталы
44,45,50,51,60,65,66,67

Масштаб: 1:100000

Кадастровый номер 44:11:000000:511 и номер учетной записи в государственном
лесном реестре 000189-2023-01

Площадь: 3289 га.



 - ООПТ  - Лесной участок

Арендодатель

Арендатор

Никулин Д.П.

(фамилия, имя, отчество (подпись, печать))

(фамилия, имя, отчество (последнее при
наличии), подпись, печать (последнее при
наличии))

Приложение № 2
к договору аренды лесного участка
№ _____ от «__» _____ г.

**ХАРАКТЕРИСТИКИ
лесного участка**

на _____ 20__ г.
(на день заключения договора)

1. Распределение земель

Общая площадь - всего	В том числе									
	лесные земли					нелесные земли				
	занятые лесными насаждениями	лесные культуры	лесные питомники, плантации	не занятые лесными насаждениями	итого	дороги	просек и	болота	другие	итого
1	2	3	4	5	6	7	8	9	10	11
3289	2828,4	-	-	391,7	3220,1	30	7,9	12,3	18,7	68,9

2. Характеристика насаждений

Целевое назначе ние лесов	Лесничеств о	Участковое лесничество/ урочище (при наличии)	Лесной квартал/лес отаксацион ный выдел	Хозяйство, преобладаю щая порода	Площадь (га)/запас древесины (тыс. куб. м) - всего	В том числе по группам возраста древостоя (га/тыс. куб. м)			
						молод-няки	средневозр астные	приспева ющие	спелые и перестойные
1	2	3	4	5	6	7	8	9	10
эксплу атацион ные леса	Межевское	1-е Никольское	44	мягколиств енное, береза	371,4/72,7	55,6/1,9	47,3/6,1	10,7/2,2	257,8/62,5
			45		336,1/70,4	53/1,5	34/5,7	-	249,1/63,2
			50	хвойное, сосна	393,7/66,9	6,8/0,1	277,8/41,7	-	109,1/25,1
			51		375,5/84,24	1,9/0,04	123,4/20,4	4,4/0,8	245,8/63

эксплуатационные леса	Межевское	1-е Никольское	60	хвойное, ель	378,3/63,2	37,4/1,8	263,3/42,1	2,5/0,6	75,1/18,7
			65	мягколиственное, береза	298,9/58,5	12,5/0,2	154,3/31	-	132,1/27,3
			66		277,7/43,8	18,3/0,3	192,1/29,8	3,9/1,0	63,4/12,7
			67		396,8/66,8	14,7/0,2	323,3/55,3	23,8/4,3	35/7
ИТОГО				2828,4/526,54	337,6/8,94	1637,2/260,9	45,3/8,9	1287,6/313,5	

3. Средние таксационные показатели насаждений лесного участка

Целевое назначение лесов	Лесной квартал/лесотаксационный выдел	Хозяйство, преобладающая порода	Состав	Возраст	Бонитет	Полнота	Средний запас древесины лесных насаждений (куб. м/га)			
							молодняки	средневозрастные	приспевающие	спелые и перестойные
1	2	3	4	5	6	7	8	9	10	11
эксплуатационные	44, 45, 50, 51, 60, 65-67	мягколиственное, береза	4Б3С2Е1Ос+ Олс	59	2	0,7	30	164	196	239

4. Объекты лесной инфраструктуры

№ п/п	Лесничество	Участковое лесничество/урочище (при наличии)	Лесной квартал	Лесотаксационный выдел	Наименование объекта	Единица измерения	Объем
1	2	3	4	5	6	7	8
1	Межевское	1-е Никольское	44	8	дорога автомобильная грунтовая	га	1,8
2			44	64		га	0,4
3			44	65		га	2,6
4			44	66		га	0,2
5			44	75		га	0,8

1	2	3	4	5	6	7	8
6	Межевское	1-е Никольское	45	39	дорога автомобильная грунтовая	га	0,4
7			50	63		га	0,3
8			50	69		га	4,2
9			51	1		га	4,4
10			51	34		га	0,1
11			51	35		га	3,0
12			51	38		га	0,1
13			60	17		га	2,7
14			66	38		га	0,6
15			67	3		га	1,1
16			67	34		га	0,9
17			67	56		га	6,4
18			44	76		просеки квартальные	га
19			45	40	га		0,8
20			50	70	га		0,7
21			51	42	га		0,4
22			51	43	га		0,7
23			51	44	га		0,2
24			60	45	га		1,7
25			65	30	га		0,6
26			66	41	га		0,5
27			67	66	га		1,7

5. Особо защитные участки лесов

№ п/п	Лесничество	Участковое лесничество/урочище (при наличии)	Лесной квартал	Лесотаксационный выдел	Назначение	Площадь (га)
1	2	3	4	5	6	7
1	Межевское	1-е Никольское	44	59,62	Другие ОЗУ (заповедные лесные участки)	9,8
2	Межевское	1-е Никольское	45	29,30	Другие ОЗУ (заповедные лесные участки)	18,2
3	Межевское	1-е Никольское	51	2,3,9	Другие ОЗУ (заповедные лесные участки)	73,5

1	2	3	4	5	6	7
4	Межевское	1-е Никольское	50	5,6,11,12,18,20,22,23,31,32,37,39,41,64-67	Другие ОЗУ(полосы лесов по берегам рек или иных водных объектов, заселенных бобрами)	75,8

6. Объекты, не связанные с созданием лесной инфраструктуры

№ п/п	Лесничество	Участковое лесничество/ урочище (при наличии)	Лесной квартал	Лесотаксационный выдел	Наименование объекта	Единица измерения	Объем
1	2	3	4	5	6	7	8
-	-	-	-	-	-	-	-

7. Права третьих лиц не установлены.

Арендодатель

Никулин Д.П.

(фамилия, имя, отчество (подпись, печать))

Арендатор

(фамилия, имя, отчество (последнее при наличии), подпись, печать (последнее при наличии))

ЕЖЕГОДНЫЙ ОБЪЕМ ЗАГОТОВКИ ДРЕВЕСИНЫ

Хозяйство	Ежегодный объем заготовки древесины (тыс. куб. м)		
	всего	в том числе	
		сплошные рубки	выборочные рубки
I. Защитные леса			
1. При рубке спелых и перестойных лесных насаждений			
Хвойное	0	0	0
Твердолиственное	0	0	0
Мягколиственное	0	0	0
Итого	0	0	0
2. При уходе за лесами			
Хвойное	0	0	0
Твердолиственное	0	0	0
Мягколиственное	0	0	0
Итого	0	0	0
3. При вырубке погибших и поврежденных лесных насаждений			
Хвойное	0	0	0
Твердолиственное	0	0	0
Мягколиственное	0	0	0
Итого	0	0	0
Всего по разделу I	0	0	0
II. Эксплуатационные леса			
1. При рубке спелых и перестойных лесных насаждений			
Хвойное	1,4	1,4	0
в т.ч. сосновая хозсекция	0,3	0,3	0
еловая хозсекция	1,1	1,1	0
Твердолиственное	0	0	0
Мягколиственное	3,27	3,27	0
в т.ч. березовая хозсекция	2,2	2,2	0
осиновая хозсекция	1,07	1,07	0
Итого	4,67	4,67	0
2. При уходе за лесами			
Хвойное	0	0	0
Твердолиственное	0	0	0
Мягколиственное	0	0	0
Итого	0	0	0
3. При вырубке погибших и поврежденных лесных насаждений			

Хвойное	0	0	0
Твердолиственное	0	0	0
Мягколиственное	0	0	0
Итого	0	0	0
Всего по разделу II	4,67	4,67	0
III. Всего в защитных и эксплуатационных лесах			
1. При рубке спелых и перестойных лесных насаждений			
Хвойное	1,4	1,4	0
в т.ч. сосновая хозсекция	0,3	0,3	0
еловая хозсекция	1,1	1,1	0
Твердолиственное	0	0	0
Мягколиственное	3,27	3,27	0
в т.ч. березовая хозсекция	2,2	2,2	0
осиновая хозсекция	1,07	1,07	
Итого	4,67	4,67	0
2. При уходе за лесами			
Хвойное	0	0	0
Твердолиственное	0	0	0
Мягколиственное	0	0	0
Итого	0	0	0
3. При вырубке погибших и поврежденных лесных насаждений			
Хвойное	0	0	0
Мягколиственное	0	0	0
Твердолиственное	0	0	0
Итого	0	0	0
Всего по разделу III	4,67	4,67	0

Арендодатель

Арендатор

Никулин Д.П.

(фамилия, имя, отчество (подпись, печать))

(фамилия, имя, отчество (последнее при наличии), подпись, печать (последнее при наличии))

Приложение № 4
к договору аренды лесного участка
№ _____ от «__» _____ г.

РАСЧЕТ

арендной платы по договору аренды лесного участка, заключенного в целях использования
лесов для заготовки древесины

г.Кострома

«__» _____ 20__ г.

Составляющая порода	Сплошные рубки					Итого
	Запас					
	Всего ликвидн ый	В т.ч деловой			В т.ч. дров	
		В т.ч. по классам крупности				
Крупная		Средняя	Мелкая			
Сосна, куб.м.	329	3	172	135	19	
Мин. Ставка 1 куб.м., руб. (5 разряд такс)		194,5	137,8	69,2	6,2	
Общая стоимость по минимальным ставкам, руб.		583,5	23701,6	9342	117,8	33744,9
Ель, куб.м.	1258	69	797	309	83	
Мин. Ставка 1 куб.м., руб. (5 разряд такс)		174,1	124,2	64,1	6,2	
Общая стоимость по минимальным ставкам, руб.		12012,9	98987,4	19806,9	514,6	131321,8
Берёза, куб.м.	1933	26	810	224	873	
Мин. Ставка 1 куб.м., руб. (5 разряд такс)		97,5	69,2	36,3	7,4	
Общая стоимость по минимальным ставкам, руб.		2535	56052	8131,2	6460,2	73178,4
Осина, куб.м.	1150	150	291	10	699	
Мин. Ставка 1 куб.м., руб. (5 разряд такс)		18,7	14,7	8,5	1,1	
Общая стоимость по минимальным ставкам, руб.		2805	4277,7	85	768,9	7936,6
Всего стоимость по минимальным ставкам, руб.						246181,70
Всего арендная плата, руб.						

Арендодатель

Арендатор

Никулин Д.П.

(фамилия, имя, отчество (подпись, печать))

(фамилия, имя, отчество (последнее при
наличии), подпись, печать (последнее при
наличии))

Приложение № 5
к договору аренды лесного участка
№ _____ от «__» _____ г.

СРОКИ
внесения арендной платы за год

(рублей)

№ п/п	Календарный план	Арендная плата, установленная по договору аренды лесного участка, всего	В том числе		
			в местный бюджет	в бюджет субъекта Российской Федерации	в федеральный бюджет
П	1	2	3	4	5
1	15 января		0		20515,14
2	15 февраля		0		20515,14
3	15 марта		0		20515,14
4	15 апреля		0		20515,14
5	15 мая		0		20515,14
6	15 июня		0		20515,14
7	15 июля		0		20515,14
8	15 августа		0		20515,14
9	15 сентября		0		20515,14
10	15 октября		0		20515,14
11	15 ноября		0		20515,14
12	15 декабря		0		20515,16
13	Итого (за год)		0		246181,70

Платежные реквизиты для перечисления арендной платы в части минимального размера (федеральный бюджет): Отделение Кострома Банка России//УФК по Костромской области г. Кострома БИК 013469126, Единый казначейский счет 40102810945370000034, Казначейский счет №03100643000000014100 Получатель: УФК по Костромской области (Департамент лесного хозяйства Костромской области) ИНН4401071292, КПП440101001 КБК05311204012016000120, ОКТМО 34522000.

Платежные реквизиты для перечисления арендной платы в части превышения минимального размера (бюджет субъекта Российской Федерации): Отделение Кострома Банка России //УФК по Костромской области г. Кострома БИК 013469126, Единый казначейский счет 40102810945370000034, Казначейский счет №03100643000000014100 Получатель: УФК по Костромской области (Департамент лесного хозяйства Костромской области) ИНН4401071292, КПП440101001 КБК82011204014020000120, ОКТМО 34522000.

Арендодатель

Арендатор

Никулин Д.П.

(фамилия, имя, отчество (подпись, печать))

(фамилия, имя, отчество (последнее при наличии), подпись, печать (последнее при наличии))

АКТ
приема-передачи лесного участка, переданного в аренду
в целях использования лесов для заготовки древесины

г.Кострома
(место)

«__» _____ 20__ г.

Арендодатель в лице директора департамента лесного хозяйства
Костромской области Никулина Дмитрия Петровича
и Арендатор в лице _____

(фамилия, имя, отчество (последнее при наличии))

составили настоящий акт о том, что на основании договора аренды лесного
участка первый передал, а второй принял лесной участок для заготовки
древесины, имеющий местоположение Костромская область, Солигаличский
муниципальный район, Солигаличское лесничество, Коровновское участковое
лесничество кварталы 107,108,109, части кварталов 105 (выделы 1-15,19-32,34-
108), 132 (выделы 2,4,6-8,10-51,53-74), кадастровый номер 44:20:000000:478

Характеристики лесного участка

1. Распределение земель

(га)

Общая площадь - всего	В том числе									
	лесные земли					нелесные земли				
	занятые лесными насаждениями	лесные культуры	лесные питомники, плантации	не занятые лесными насаждениями	итого	дороги	просек и	болота	другие	итого
1	2	3	4	5	6	7	8	9	10	11
3289	2828,4	-	-	391,7	3220,1	30	7,9	12,3	18,7	68,9

2. Характеристика насаждений

Целевое назначение лесов	Лесничество	Участковое лесничество/урочище (при наличии)	Лесной квартал/леса/отаксационный выдел	Хозяйство, преобладающая порода	Площадь (га)/запас древесины (тыс. куб. м) - всего	В том числе по группам возраста древостоя (га/тыс. куб. м)			
						молодняки	средневозрастные	приспевающие	спелые и перестойные
1	2	3	4	5	6	7	8	9	10
Эксплуатационные леса	Межевское	1-е Никольское	44	мягколиственное, береза	371,4/72,7	55,6/1,9	47,3/6,1	10,7/2,2	257,8/62,5
			45	хвойное, сосна	336,1/70,4	53/1,5	34/5,7	-	249,1/63,2
			50	хвойное, ель	393,7/66,9	6,8/0,1	277,8/41,7	-	109,1/25,1
			51	мягколиственное, береза	375,5/84,24	1,9/0,04	123,4/20,4	4,4/0,8	245,8/63
			60	хвойное, ель	378,3/63,2	37,4/1,8	263,3/42,1	2,5/0,6	75,1/18,7
			65	мягколиственное, береза	298,9/58,5	12,5/0,2	154,3/31	-	132,1/27,3
			66	хвойное, ель	277,7/43,8	18,3/0,3	192,1/29,8	3,9/1,0	63,4/12,7
			67	хвойное, ель	396,8/66,8	14,7/0,2	323,3/55,3	23,8/4,3	35/7
итого					2828,4/526,54	337,6/8,94	1637,2/260,9	45,3/8,9	1287,6/313,5

3. Средние таксационные показатели насаждений лесного участка

Целевое назначение лесов	Лесной квартал/лесотаксаци онный выдел	Хозяйство, преобладающа я порода	Состав	Возрас т	Боните т	Полнота	Средний запас древесины лесных насаждений (куб. м/га)			
							молод няки	средне возраст ные	приспе вающи е	спелые и перестойны е
1	2	3	4	5	6	7	8	9	10	11
эксплуатацион ные	44, 45, 50, 51, 60, 65- 67	мягколиственн ое, береза	4Б3С2Е1Ос+ Олс	59	2	0,7	30	164	196	239

4. Объекты лесной инфраструктуры

№ п/п	Лесничество	Участковое лесничество/ урочище (при наличии)	Лесной квартал	Лесотаксац ионный выдел	Наименование объекта	Едини ца измере ния	Объем
1	2	3	4	5	6	7	8
1	Межевское	1-е Никольское	44	8	дорога автомобильная грунтовая	га	1,8
2			44	64		га	0,4
3			44	65		га	2,6
4			44	66		га	0,2
5			44	75		га	0,8
6			45	39		га	0,4
7			50	63		га	0,3
8			50	69		га	4,2
9			51	1		га	4,4
10			51	34		га	0,1
11			51	35		га	3,0
12			51	38		га	0,1
13			60	17		га	2,7

1	2	3	4	5	6	7	8		
14	Межевское	1-е Никольское	66	38	дорога автомобильная грунтовая	га	0,6		
15			67	3		га	1,1		
16			67	34		га	0,9		
17			67	56		га	6,4		
18			Межевское	1-е Никольское	44	76	просеки квартальные	га	0,6
19					45	40		га	0,8
20					50	70		га	0,7
21					51	42		га	0,4
22					51	43		га	0,7
23					51	44		га	0,2
24					60	45		га	1,7
25					65	30		га	0,6
26					66	41		га	0,5
27					67	66		га	1,7

5. Особо защитные участки лесов

№ п/п	Лесничество	Участковое лесничество/урочище (при наличии)	Лесной квартал	Лесотаксационный выдел	Назначение	Площадь (га)
1	2	3	4	5	6	7
1	Межевское	1-е Никольское	44	59,62	Другие ОЗУ (заповедные лесные участки)	9,8
2	Межевское	1-е Никольское	45	29,30	Другие ОЗУ (заповедные лесные участки)	18,2
3	Межевское	1-е Никольское	51	2,3,9	Другие ОЗУ (заповедные лесные участки)	73,5
4	Межевское	1-е Никольское	50	5,6,11,12,18,20,22,23,31,32,37,39,41,64-67	Другие ОЗУ (полосы лесов по берегам рек или иных водных объектов, заселенных бобрами)	75,8

6. Объекты, не связанные с созданием лесной инфраструктуры

№ п/п	Лесничество	Участковое лесничество/ урочище (при наличии)	Лесной квартал	Лесотаксацио нный выдел	Наименование объекта	Единица измерения	Объем
1	2	3	4	5	6	7	8
-	-	-	-	-	-	-	-

7. Права третьих лиц не установлены.

Арендодатель

Никулин Д.П.

(фамилия, имя, отчество (подпись, печать))

Арендатор

(фамилия, имя, отчество (последнее при
наличии), подпись, печать (последнее при
наличии))

**Объемы и сроки
исполнения работ по обеспечению пожарной и санитарной безопасности
на арендуемом лесном участке**

Целевое назначение лесов	Виды мероприятий	Единица измерения	Среднегодовой объем	Срок исполнения
Обеспечение пожарной безопасности в лесах				
Эксплуатационные леса	Установка и размещение аншлагов	шт.	1	До 1 июня 2023 года, с последующим ежегодным содержанием
	Устройство противопожарных минерализованных полос	км.	1,0	До 1 июля 2023 года, с последующим ежегодным содержанием
	Прочистка и обновление противопожарных минерализованных полос	км.	2,0	До 1 июля
	Строительство (создание) лесных дорог, предназначенных для охраны лесов от пожаров	км.	0,33	До 1 сентября 2023 года, с последующим ежегодным содержанием
	Реконструкция лесных дорог, предназначенных для охраны лесов от пожаров	км.	0,7	До 1 августа 2023 года, с последующим ежегодным содержанием
	Строительство, реконструкция, эксплуатация пунктов сосредоточения противопожарного инвентаря	шт.	1	До начала пожароопасного сезона, на весь срок действия договора
	Прочистка и обновление просек	км.	0,7	До 1 июля

Обеспечение санитарной безопасности в лесах				
Эксплуатационные леса	Лесопатологическое обследование (ЛПО)	га.	по результатам государственного лесопатологического мониторинга и иной информации о санитарном и лесопатологическом состоянии лесов, согласно статьи 60.6. Лесного кодекса Российской Федерации	не позднее одного года после получения информации о санитарном и лесопатологическом состоянии лесов
Эксплуатационные леса	Санитарно-оздоровительные мероприятия	га	по результатам ЛПО	в соответствии с актом ЛПО, но не позднее двух лет с даты проведения ЛПО

Арендатор обязуется осуществлять обеспечение пожарной безопасности и санитарной безопасности в лесах на арендуемом участке в объемах, в сроки и в порядке, предусмотренных проектом освоения лесного участка, прошедшим государственную экспертизу.

Примечание: указанный объем и перечень мероприятий могут быть изменены на основании проекта освоения лесов, прошедшего государственную экспертизу и получившего положительное заключение экспертной комиссии.

Арендодатель

Арендатор

Никулин Д.П.

(фамилия, имя, отчество (подпись, печать))

(фамилия, имя, отчество (последнее при наличии), подпись, печать (последнее при наличии))

**В Департамент лесного хозяйства
Костромской области от**

_____ (наименование юридического лица ,или

_____ Ф.И.О. индивидуального предпринимателя)

_____ (адрес)

_____ (данные документа, удостоверяющего личность индивид.предприним)

КОНТАКТНЫЙ ТЕЛЕФОН _____

Факс./E-mail _____

ИНН _____

ОГРН _____

БАНКОВСКИЕ РЕКВИЗИТЫ:

Р/С _____

НАИМЕН.БАНКА _____

БИК _____

КОР.СЧЕТ _____

заявка.

Прошу разрешения принять участие в аукционе на право заключения договора аренды лесного участка проводимом департаментом лесного хозяйства Костромской области « ___ » _____ 20__ года в _____ часов в электронной форме, на электронной площадке РТС – тендер.
(дата и время проведения аукциона)

Желаю заключить договор аренды на лесной участок, расположенный на землях лесного фонда _____ лесничества, аукционная единица (лот) № _____
(наименование лесничества)

С условиями аукциона ознакомлен и согласен.

_____ (дата)

_____ (подпись заявителя)
М.П.

Инструкция по заполнению заявки на участие в аукционе

В Департамент лесного хозяйства

Костромской области от

ООО «Лес»¹

(наименование юридического лица или

ИП Иванов Иван Иванович¹

Ф.И.О. индивидуального предпринимателя)

Пр-т Мира 128а, г.Кострома, 156013²

(адрес)

Паспорт серия хххх, № хххххх, выдан

01.01.2018, ОВД хххххх района³

(данные документа, удостоверяющего личность индивид. предприним.)

КОНТАКТНЫЙ ТЕЛЕФОН⁴ _____

Факс./E-mail⁵ _____

ИНН⁶ _____

ОГРН⁷ _____

БАНКОВСКИЕ РЕКВИЗИТЫ:⁸

Р/С⁹ _____

НАИМЕН.БАНКА¹⁰ _____

БИК¹¹ _____

КОР.СЧЕТ¹² _____

заявка.

Прошу разрешения принять участие в аукционе на право заключения договора аренды лесного участка, проводимом департаментом лесного хозяйства Костромской области «___» _____ 20__ года¹³ в ___ часов¹⁴ в электронной форме, на электронной площадке РТС – тендер.
(дата и время проведения аукциона)

Желаю заключить договор аренды на лесной участок, расположенный на землях лесного фонда _____ лесничества¹⁵, аукционная единица (лот)
(наименование лесничества»)

№ _____¹⁶

С условиями аукциона ознакомлен и согласен.

17

(дата)

(подпись заявителя)

М.П.

1 – указывается наименование, организационно-правовая форма - для юридического лица или фамилия, имя, отчество – для индивидуального предпринимателя;

2 – указывается местонахождения – для юридического лица, место жительства – для индивидуального предпринимателя;

3 – указываются данные документа, удостоверяющего личность индивидуального предпринимателя;

4 – номер телефона заявителя;

5 – адрес электронной почты или номер факса для оперативного уведомления о допуске к аукциону;

6 – указывается идентификационный номер налогоплательщика (ИНН) заявителя;

7 – указывается основной государственный регистрационный номер (ОГРНИП или ОГРНЮЛ);

8 – указываются реквизиты банковского счета заявителя (на указанный счет по результатам организатором аукциона будут возвращаться задатки);

9 – указывается номер расчетного счета;

10 – указывается наименование банка;

11 – указывается банковский идентификационный код;

12 – указывается корреспондентский счёт;

13 – указывается дата проведения аукциона;

14 – указывается время проведения аукциона;

15 – указывается наименование лесничества, на землях лесного фонда которого расположен лесной участок, планируемый заявителем получить в пользование по результатам аукциона;

16 – указывается номер аукционной единицы (номер лота), в соответствии с извещением о проведении аукциона;

17 – указывается дата подготовки заявки.

Заявитель вправе указать в заявке и иные сведения по своему усмотрению.