

Вид использования лесов: строительство, реконструкция, эксплуатация линейных объектов

Макарьевский муниципальный округ, Макарьевское лесничество, Нейское участковое лесничество, квартал 105, части выделов 19-21, 23, 25, квартал 106 части выделов 24, 26, 49, 53, квартал 107 части выделов 28, 29; 2-е Макарьевское участковое лесничество квартал 127 части выделов 4, 5;

Площадь: 0,0779 га

Островский муниципальный округ, Островское лесничество, Дымницкое участковое лесничество квартал 38 части выделов 34, 40, квартал 39 части выделов 32-34, 36, квартал 40 части выделов 65-67, 70, квартал 41 части выделов 76, 84, 87-89, 96, квартал 49 части выделов 4, 5, квартал 50 части выделов 12-14, 17, 65, 70, 2-е Островское участковое лесничество квартал 75 часть выдела 35;

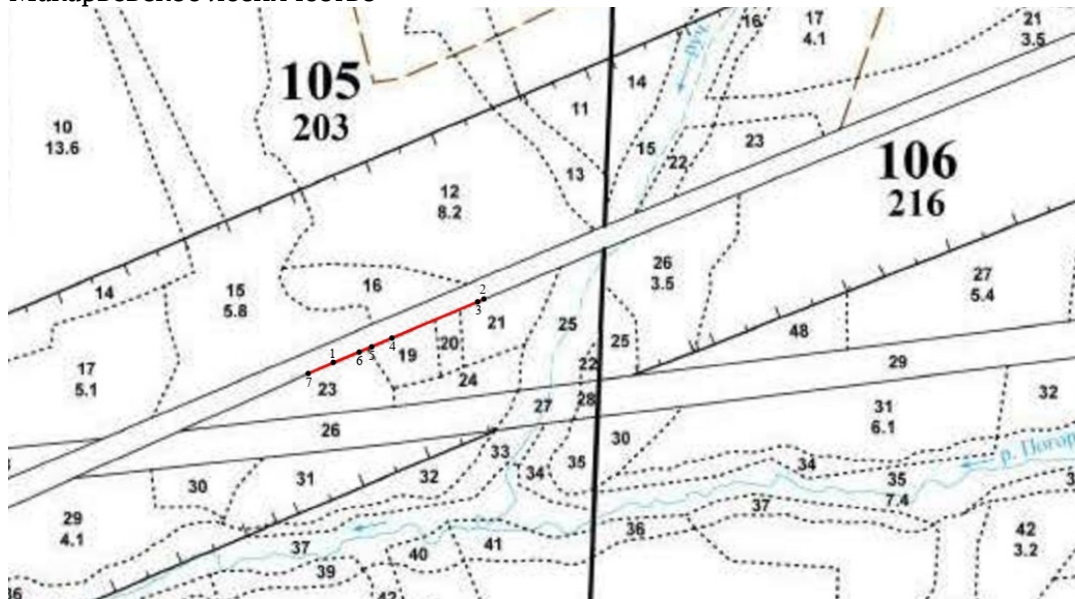
Площадь: 1,2166 га;

Кадыйский муниципальный округ, Кадыйское лесничество, Нёмденское участковое лесничество, квартал 51 части выделов 47, 51, квартал 52 части выделов 27-29, квартал 55 часть выдела 24, квартал 57 часть выдела 1, квартал 58 части выделов 1, 28, квартал 59 части выделов 1, 2, 31, Северное участковое лесничество, квартал 76 часть выдела 8, квартал 93 часть выдела 3, Кадыйское участковое лесничество квартал 36 части выделов 37-40, 44 квартал 38 части выделов 30, 31, квартал 39 части выделов 12, 15, 18, 25, 40, квартал 48 части выделов 5, 6, 10, 32;

Площадь: 1,3326 га

Масштаб: 1:10 000

Макарьевское лесничество



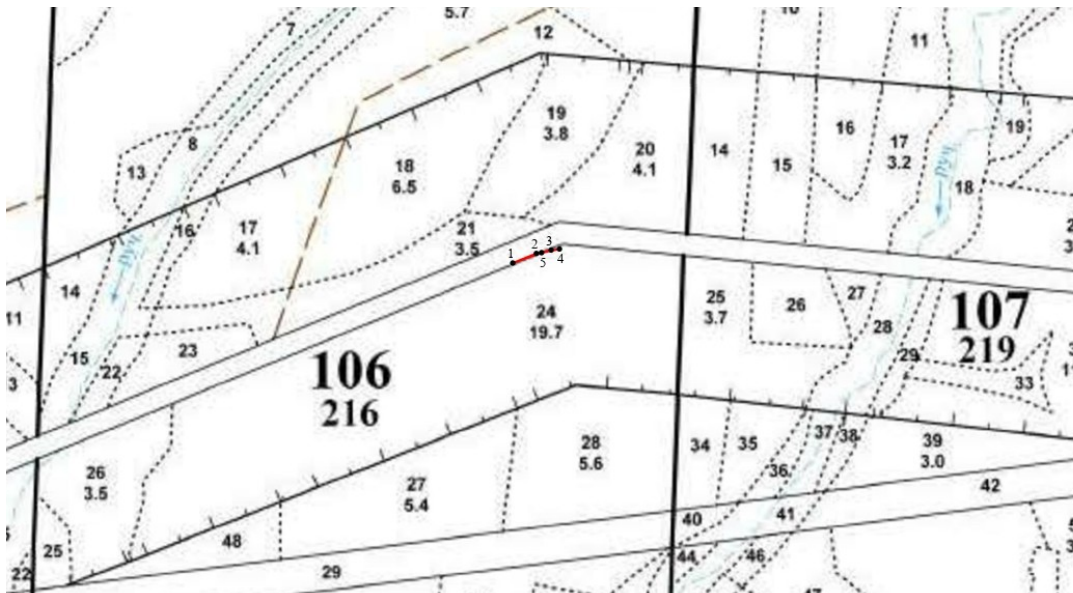
Геоданные участка					
№ точки	Румб				Гориз. пр. метры
	четверть	градусы	минуты	секунды	
1	СВ:	67	9	35.22	266.82
2	ЮЗ:	66	38	20.62	11.12
3	ЮЗ:	66	59	18.49	152.03
4	ЮЗ:	66	48	50.26	35.96
5	ЮЗ:	67	9	40.78	22.16
6	ЮЗ:	67	3	22.39	90.35
7	СВ:	65	57	48.61	44.81
1					

Каталог координат		
МСК-44 зона 2		
№ точки	X (м)	Y(м)
1	300174.76	2186011.44
2	300278.33	2186257.34
3	300273.92	2186247.13
4	300214.49	2186107.20
5	300200.33	2186074.14
6	300191.73	2186053.72
7	300156.51	2185970.52
1	300174.76	2186011.44



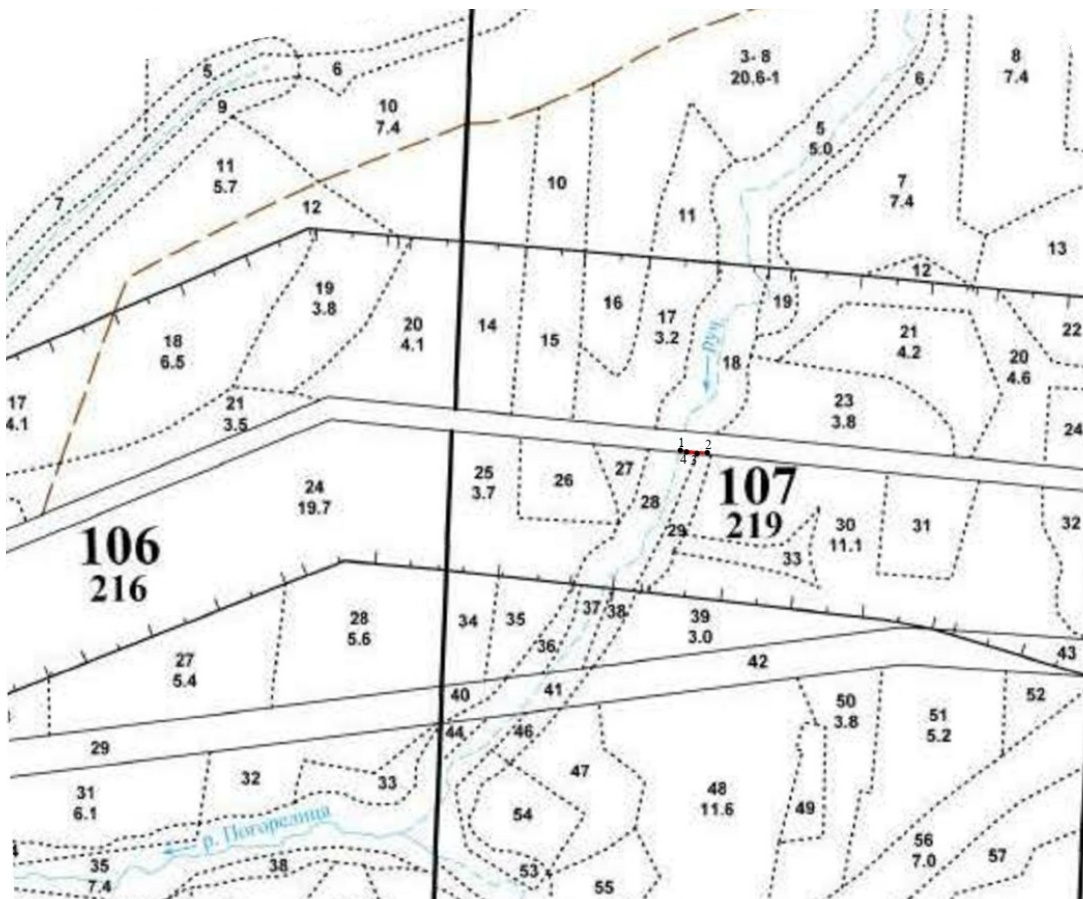
Геоданные участка					
№ точки	Румб				Гориз. пр. метры
	четверть	градусы	минуты	секунды	
1	СВ:	67	10	16.41	22.78
2	СВ:	67	40	52.57	102.01
3	ЮЗ:	65	17	36.45	96.25
4	ЮЗ:	72	10	52.00	22.94
5	ЮЗ:	86	53	54.01	6.10
1					

Каталог координат		
МСК-44 зона 2		
№ точки	X (м)	Y(м)
1	300353.65	2186436.15
2	300362.49	2186457.15
3	300401.23	2186551.52
4	300361.00	2186464.08
5	300353.98	2186442.24
1	300353.65	2186436.15



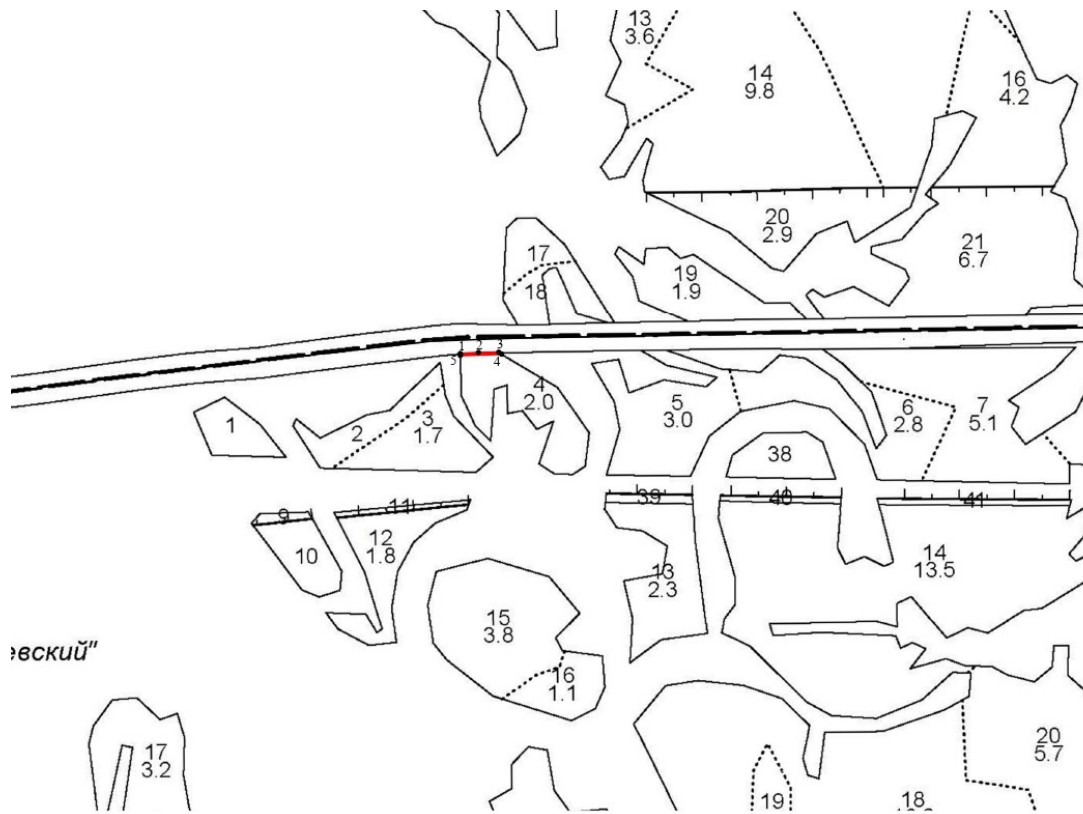
№ точки	Румб				Гориз. пр. метры
	четверть	градусы	минуты	секунды	
1	СВ:	67	41	08.32	41.69
2	СВ:	77	32	50.4	24.49
3	СВ:	81	59	36.03	13.78
4	ЮЗ:	78	42	04.96	29.81
5	ЮЗ:	69	52	15.15	49.95
1					

Каталог координат		
МСК-44 зона 2		
№ точки	X (м)	Y (м)
1	300679.55	2187229.48
2	300695.38	2187268.05
3	300700.66	2187291.96
4	300702.58	2187305.61
5	300696.74	2187276.38
1	300679.55	2187229.48



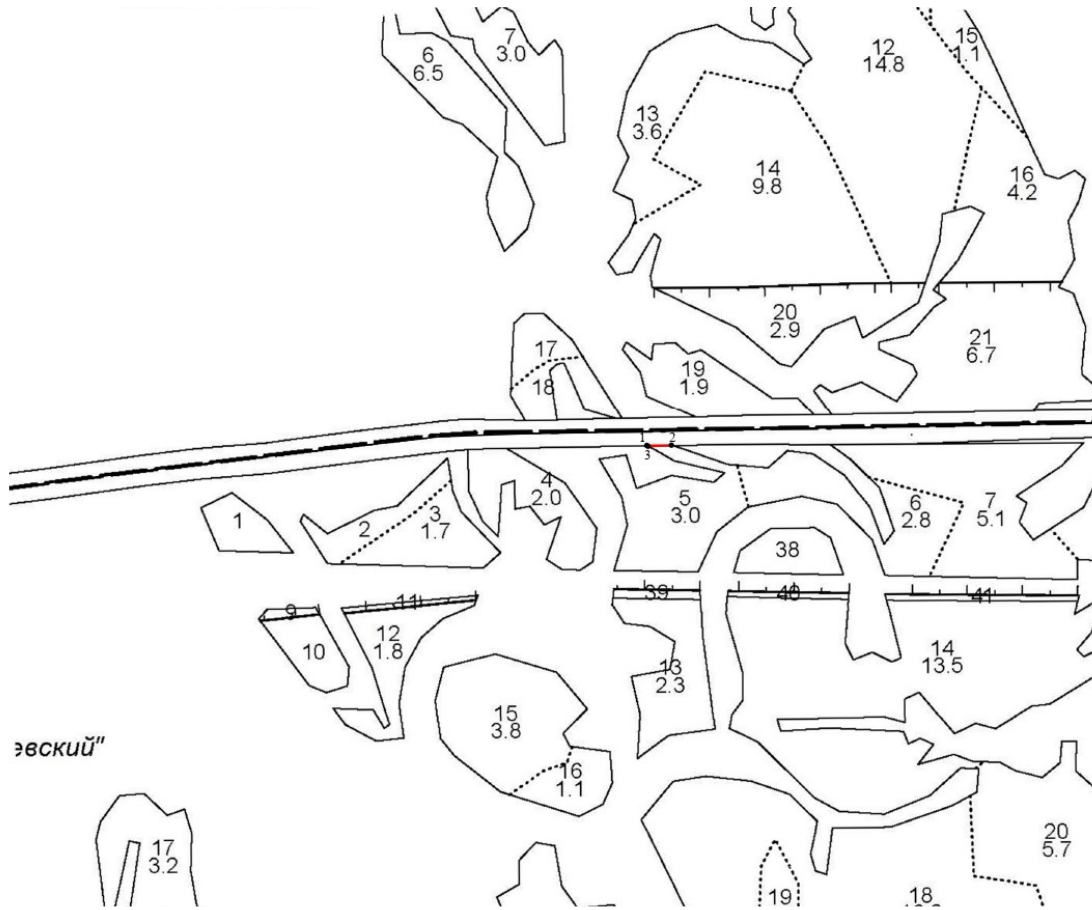
Геоданные участка					
№ точки	Румб				Гориз. пр. метры
	четверть	градусы	минуты	секунды	
1					
2	ЮВ:	84	38	08.6	44.28
3					
3	ЮЗ:	86	8	19.13	16.93
4					
4	СЗ:	81	7	24.57	17.04
4					
4	СЗ:	75	39	06.75	10.69
1					

Каталог координат		
МСК-44 зона 2		
№ точки	X (м)	Y (м)
1	300660.27	2187880.81
2	300656.13	2187924.90
3	300654.99	2187908.01
4	300657.62	2187891.17
1	300660.27	2187880.81



Геоданные участка					
№ точки	Румб				Гориз. пр. метры
	четверть	градусы	минуты	секунды	
1					
2	СВ:	87	35.6	08.32	29.95
3					
3	СВ:	88	58.57	50.4	32.76
4					
4	ЮВ	59	57.07	36.03	5.47
5					
5	ЮЗ:	87	57	00.14	67.37
5					
5	СЗ:	0	33	22.51	3.09
1					

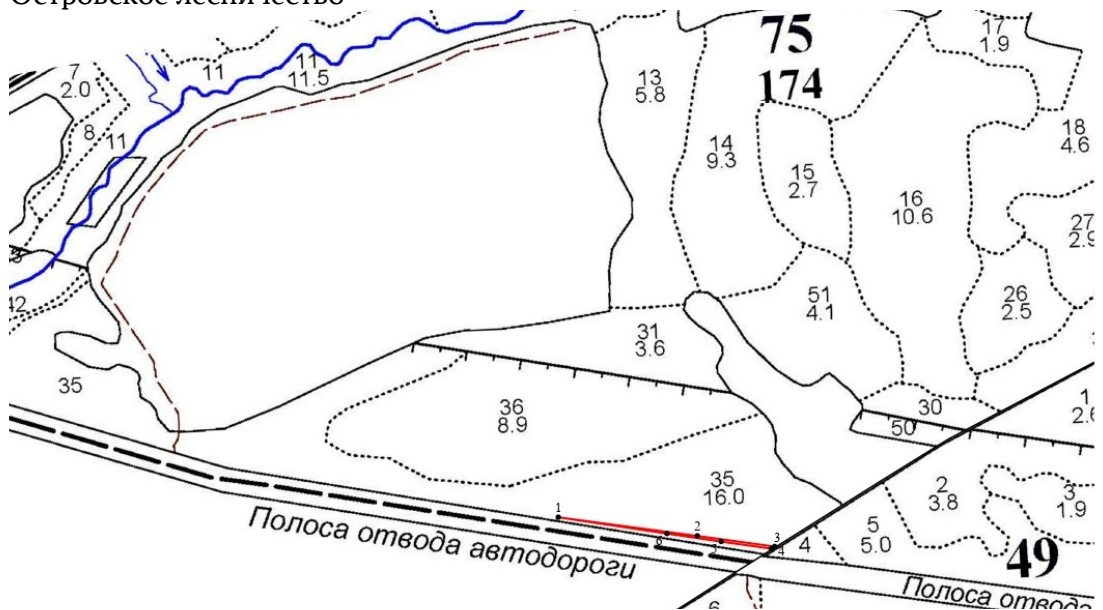
Каталог координат		
МСК-44 зона 2		
№ точки	X (м)	Y (м)
1	300021.20	2197314.36
2	300022.71	2197344.27
3	300023.32	2197377.02
4	300020.52	2197381.72
5	300018.11	2197314.39
1	300021.20	2197314.36



Геоданные участка					
№ точки	Румб				Гориз.пр. метры
	четверть	градусы	минуты	секунды	
1	ЮВ:	89	35	05.35	40.02
2	ЮЗ:	87	38	44.39	37.73
3	СЗ:	61	29	36.46	2.64
1					

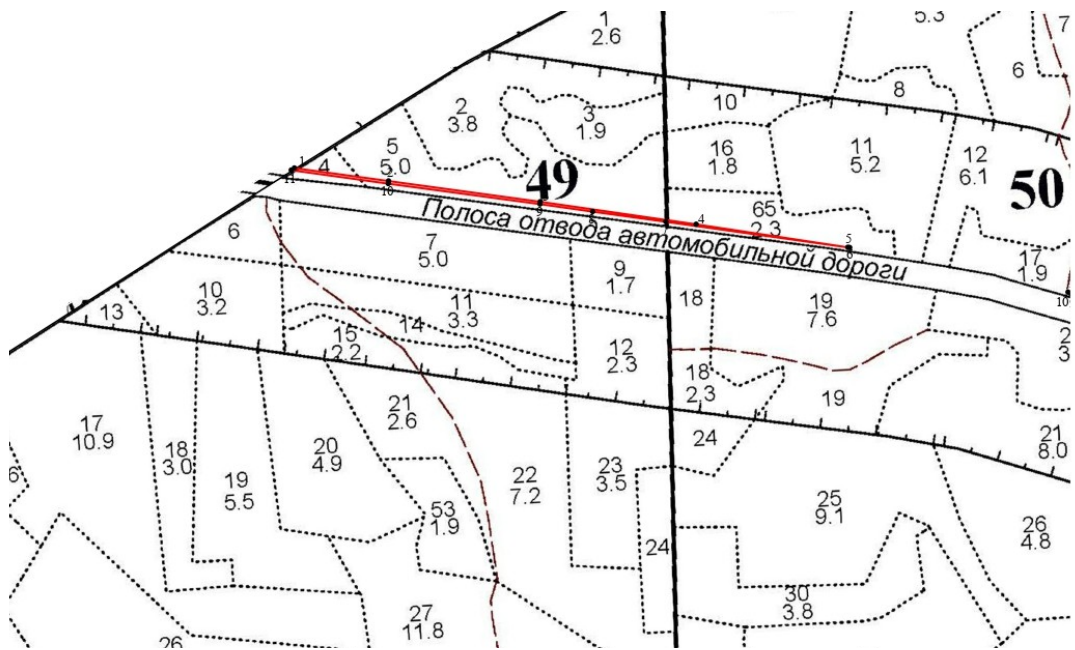
Каталог координат		
МСК-44 зона 2		
№ точки	X (м)	Y(м)
1	300027.26	2197606.59
2	300027.55	2197646.61
3	300026.00	2197608.91
1	300027.26	2197606.59

Островское лесничество



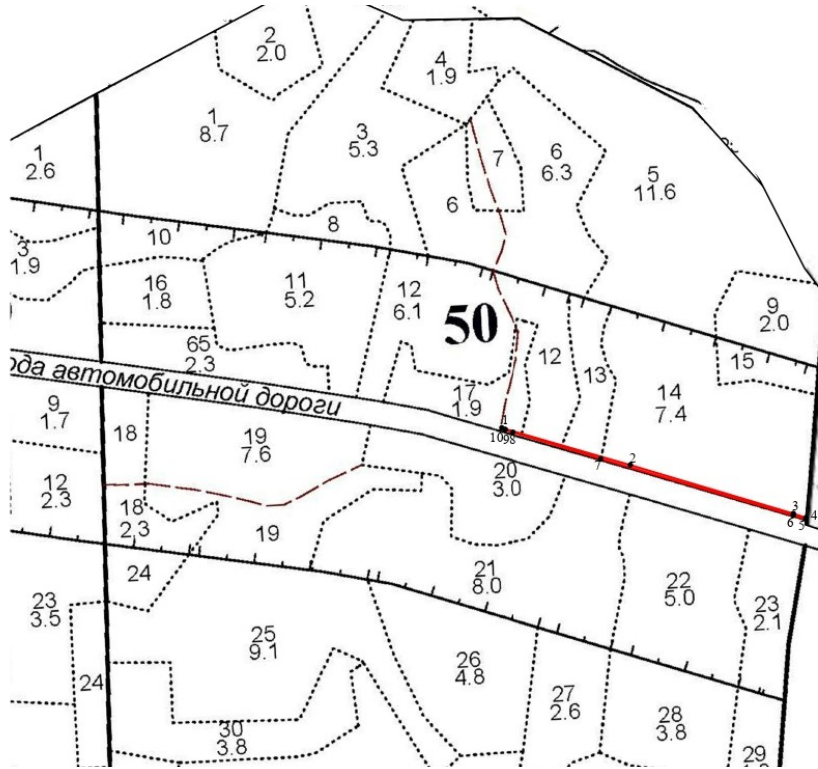
Геоданные участка					
№ точки	Румб				Гориз. пр. метры
	четверть	градусы	минуты	секунды	
1					
	ЮВ:	82	19	39.92	228.83
2					
	ЮВ:	82	10	02.7	127.46
3					
	ЮЗ:	58	12	26.24	6.28
4					
	СЗ:	82	10	03.9	82.70
5					
	СЗ:	81	35	05.25	89.24
6					
	СЗ:	81	22	56.78	179.53
1					

Каталог координат		
МСК-44 зона 1		
№ точки	X (м)	Y (м)
1	295653.60	1310422.50
2	295623.05	1310649.28
3	295605.68	1310775.55
4	295602.37	1310770.21
5	295613.64	1310688.28
6	295626.70	1310600.00
1	295653.60	1310422.50



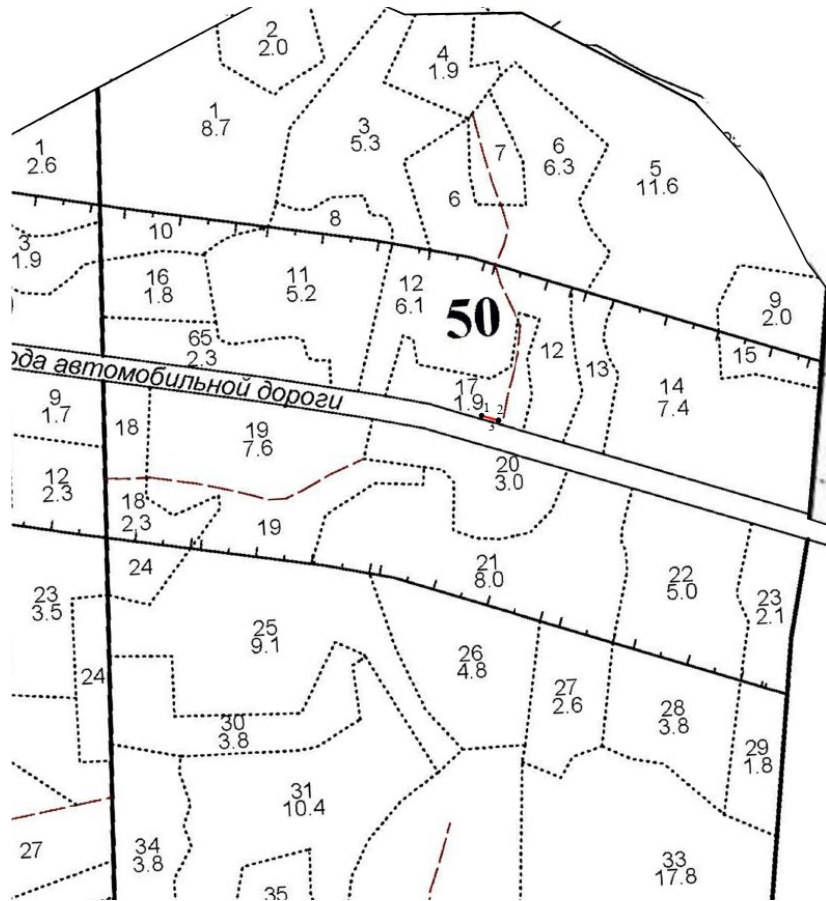
Геоданные участка					
№ точки	Румб				Гориз. пр. метры
	четверть	градусы	минуты	секунды	
1					
	ЮВ:	82	9	56.71	155.02
2					
	ЮВ:	82	17	43.93	249.96
3					
	ЮВ:	81	45	30.97	257.00
4					
	ЮВ:	81	20	02.91	250.61
5					
	ЮВ:	80	24	03.95	2.76
6					
	СЗ:	81	59	24.11	302.84
7					
	СЗ:	82	9	51.02	120.88
8					
	СЗ:	81	45	27.59	86.63
9					
	СЗ:	82	17	41.72	249.94
10					
	СЗ:	82	10	10.05	159.86
11					
	СВ:	58	12	26.24	6.28
1					

Каталог координат		
МСК-44 зона 1		
№ точки	X (м)	Y (м)
1	295605.68	1310775.55
2	295584.55	1310929.12
3	295551.04	1311176.82
4	295514.20	1311431.17
5	295476.44	1311678.92
6	295475.98	1311681.64
7	295518.18	1311381.75
8	295534.66	1311262.00
9	295547.08	1311176.26
10	295580.59	1310928.58
11	295602.37	1310770.21
1	295605.68	1310775.55



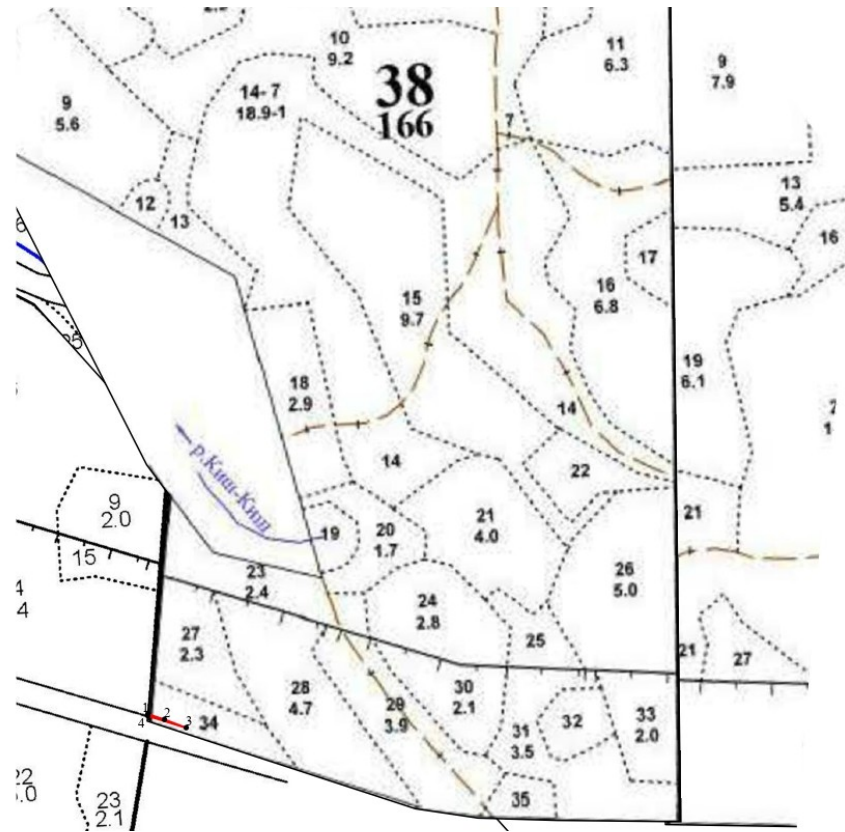
Геоданные участка					
№ точки	Румб				Гориз. пр. метры
	четверть	градусы	минуты	секунды	
1	ЮВ:	73	59	30.89	218.44
2	ЮВ:	73	26	58.97	277.79
3	ЮВ:	71	44	49.37	21.90
4	ЮЗ:	5	14	57.08	2.84
5	СЗ:	72	45	37.06	21.53
6	СЗ:	73	36	12.78	327.51
7	СЗ:	73	12	33.20	149.89
8	СЗ:	72	25	48.28	13.62
9	СВ:	21	36	53.20	0.57
10	СЗ:	68	21	10.23	6.21
1					

Каталог координат		
МСК-44 зона I		
№ точки	X (м)	Y (м)
1	295402.93	1312037.96
2	295342.69	1312247.93
3	295263.56	1312514.21
4	295256.70	1312535.01
5	295253.87	1312534.75
6	295260.25	1312514.19
7	295352.70	1312200.00
8	295396.00	1312056.50
9	295400.11	1312043.52
10	295400.64	1312043.73
1	295402.93	1312037.96



Геоданные участка					
№ точки	Румб				Гориз. пр. метры
	четверть	градусы	минуты	секунды	
1					
	ЮВ:	74	0	10.43	28.92
2					
	ЮЗ:	21	39	57.45	0.79
3					
	СЗ:	72	27	01.84	28.85
1					

Каталог координат		
МСК-44 зона 1		
№ точки	X (м)	Y (м)
1	295413.34	1312001.67
2	295405.37	1312029.47
3	295404.64	1312029.18
1	295413.34	1312001.67



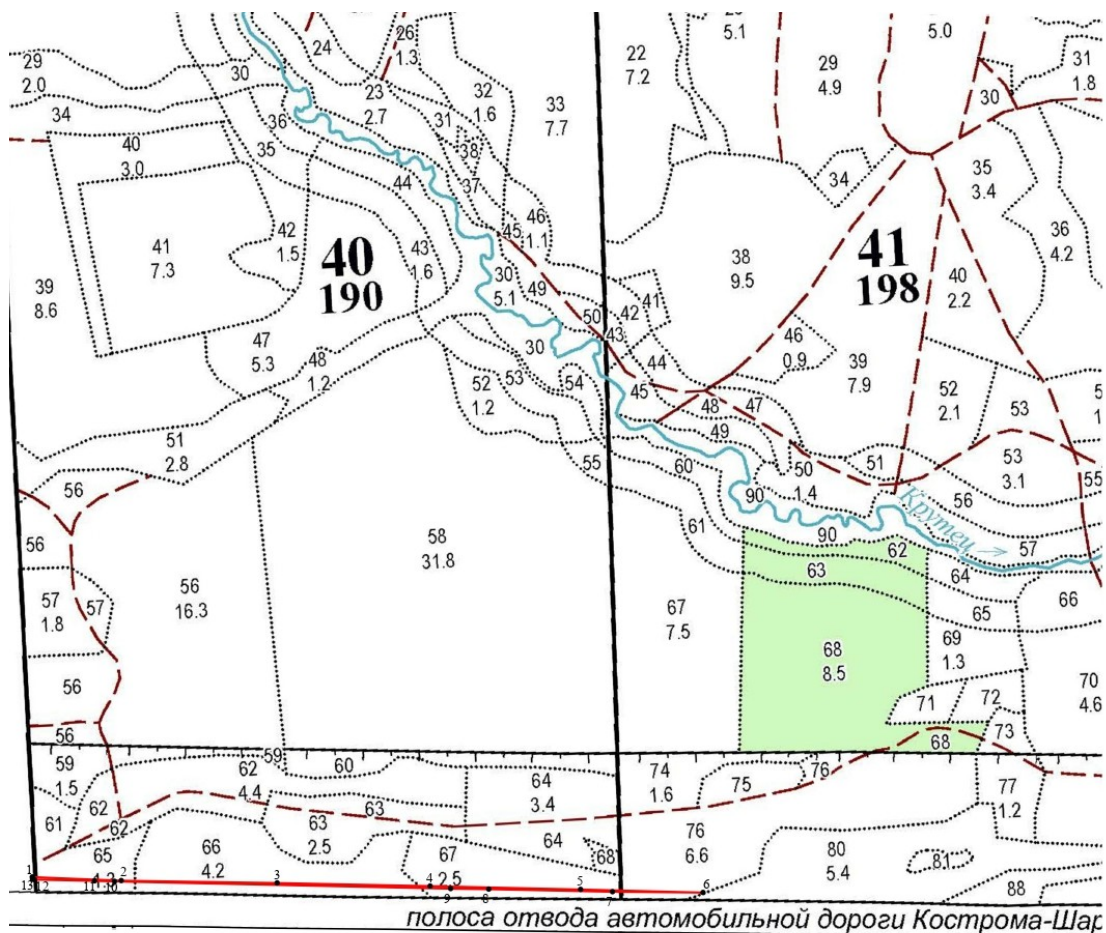
Геоданные участка					
№ точки	Румб				Гориз. пр. метры
	четверть	градусы	минуты	секунды	
1					
2	ЮВ:	71	44	58.30	28.48
3	ЮВ:	69	20	16.24	37.92
4	СЗ:	72	46	20.35	65.74
1	СВ:	5	14	57.08	2.84

Каталог координат		
МСК-44 зона 1		
№ точки	X (м)	Y (м)
1	295256.70	1312535.01
2	295247.78	1312562.06
3	295234.40	1312597.54
4	295253.87	1312534.75
1	295256.70	1312535.01



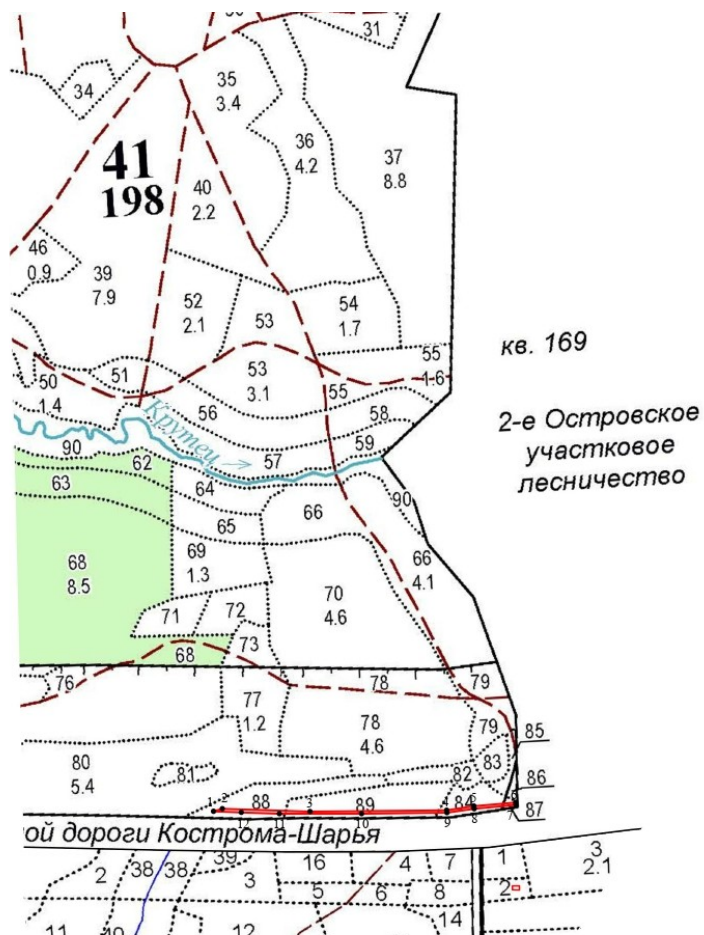
Геоданные участка					
№ точки	Румб				Гориз. пр. метры
	четверть	градусы	минуты	секунды	
1	СВ:	89	56	38.86	102.55
2	ЮВ:	88	58	21.91	249.89
3	ЮВ:	88	22	45.96	140.03
4	СВ:	48	51	55.66	3.15
5	СВ:	73	37	08.82	11.20
6	ЮВ:	87	20	23.92	102.78
7	ЮВ:	2	42	21.58	4.02
8	СЗ:	87	20	16.94	102.49
9	ЮЗ:	73	37	50.02	9.65
10	ЮЗ:	48	48	50.67	0.32
11	СЗ:	89	2	33.74	7.78
12	СЗ:	88	59	51.14	38.30
13	СЗ:	89	0	22.87	92.26
14	СЗ:	88	46	23.39	358.23
1					

Каталог координат		
МСК-44 зона 1		
№ точки	X (м)	Y (м)
1	295094.01	1313847.19
2	295094.11	1313949.74
3	295089.63	1314199.59
4	295085.67	1314339.56
5	295087.74	1314341.93
6	295090.90	1314352.68
7	295086.13	1314455.35
8	295082.11	1314455.54
9	295086.87	1314353.16
10	295084.15	1314343.90
11	295083.94	1314343.66
12	295084.07	1314335.88
13	295084.74	1314297.59
14	295086.34	1314205.34
1	295094.01	1313847.19



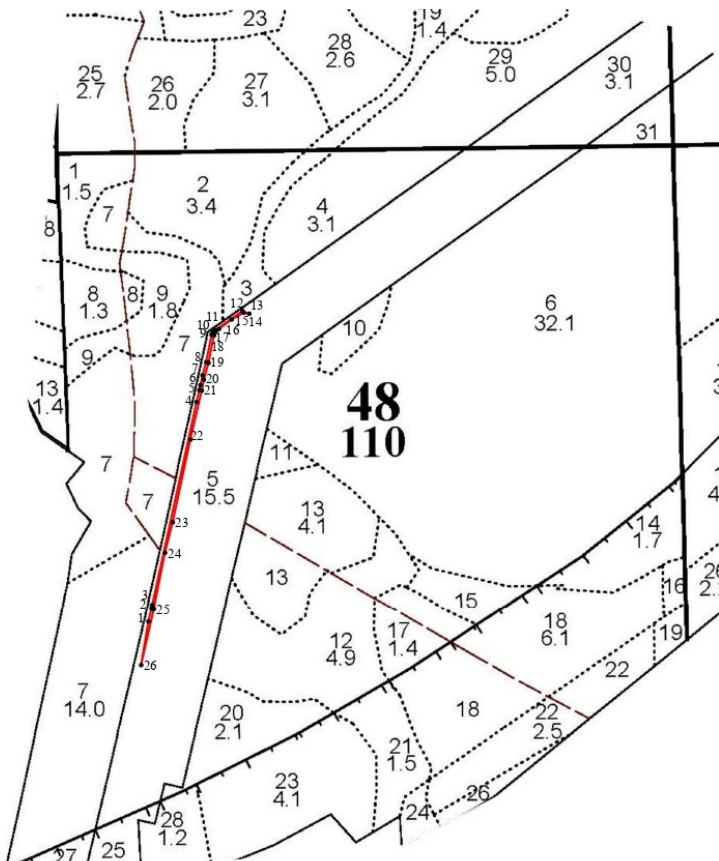
Геоданные участка					
№ точки	Румб				Гориз.пр. метры
	четверть	градусы	минуты	секунды	
1					
2	ЮВ:	87	37	47.42	145.08
3	ЮВ:	89	11	28.66	254.36
4	ЮВ:	88	46	50.65	250.02
5	ЮВ:	88	46	08.41	245.31
6	ЮВ:	88	27	05.80	199.84
7	СЗ:	89	26	58.49	147.82
8	СЗ:	88	51	21.59	201.85
9	СЗ:	88	59	41.11	62.13
10	СЗ:	88	44	57.48	548.40
11	СЗ:	88	44	39.85	32.86
12	СЗ:	88	44	48.41	98.30
13	СЗ:	86	29	47.29	2.95
1	СЗ:	2	42	21.58	4.02

Каталог координат		
МСК-44 зона 1		
№ точки	X (м)	Y (м)
1	295086.13	1314455.35
2	295080.13	1314600.31
3	295076.54	1314854.64
4	295071.22	1315104.60
5	295065.95	1315349.85
6	295060.55	1315549.62
7	295061.97	1315401.81
8	295066.00	1315200.00
9	295067.09	1315137.88
10	295079.06	1314589.61
11	295079.78	1314556.76
12	295081.93	1314458.48
13	295082.11	1314455.54
1	295086.13	1314455.35



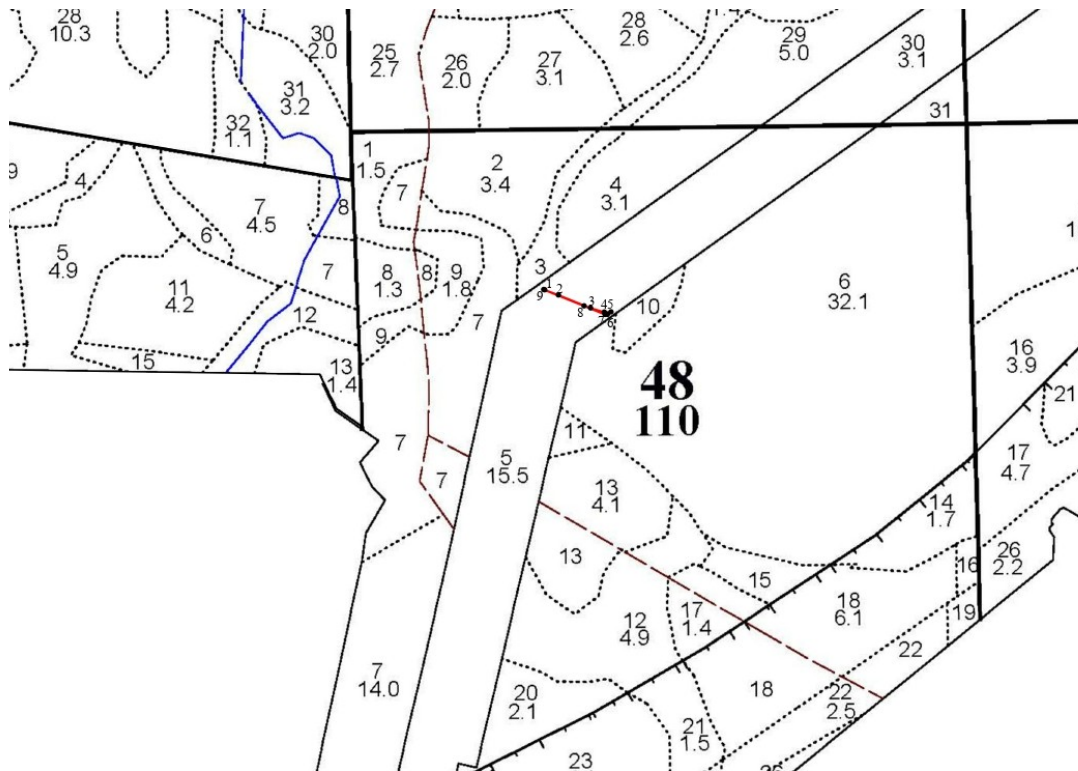
№ точки	Геоаннные участка				Гориз. пр. метры
	Румб				
	четверть	градусы	минуты	секунды	
1	СВ:	73	39	43.44	15.04
2	ЮВ:	88	5	40.01	143.15
3	СВ:	89	22	26.03	223.29
4	СВ:	81	45	34.38	44.79
5	СВ:	84	50	08.85	68.66
6	ЮВ:	3	0	18.97	4.01
7	ЮЗ:	84	50	01.06	68.41
8	ЮЗ:	81	46	27.63	44.94
9	ЮЗ:	89	22	9.69	139.01
10	ЮЗ:	89	50	01.87	134.49
11	СЗ:	87	52	13.35	62.16
12	СЗ:	87	52	18.89	45.51
1					

Каталог координат		
МСК-44 зона 1		
№ точки	X (м)	Y(м)
1	295051.20	1315983.40
2	295055.43	1315997.83
3	295050.67	1316140.90
4	295053.11	1316364.18
5	295059.53	1316408.51
6	295065.71	1316476.89
7	295061.71	1316477.10
8	295055.55	1316408.97
9	295049.12	1316364.49
10	295047.59	1316225.49
11	295047.20	1316091.00
12	295049.51	1316028.88
1	295051.20	1315983.40



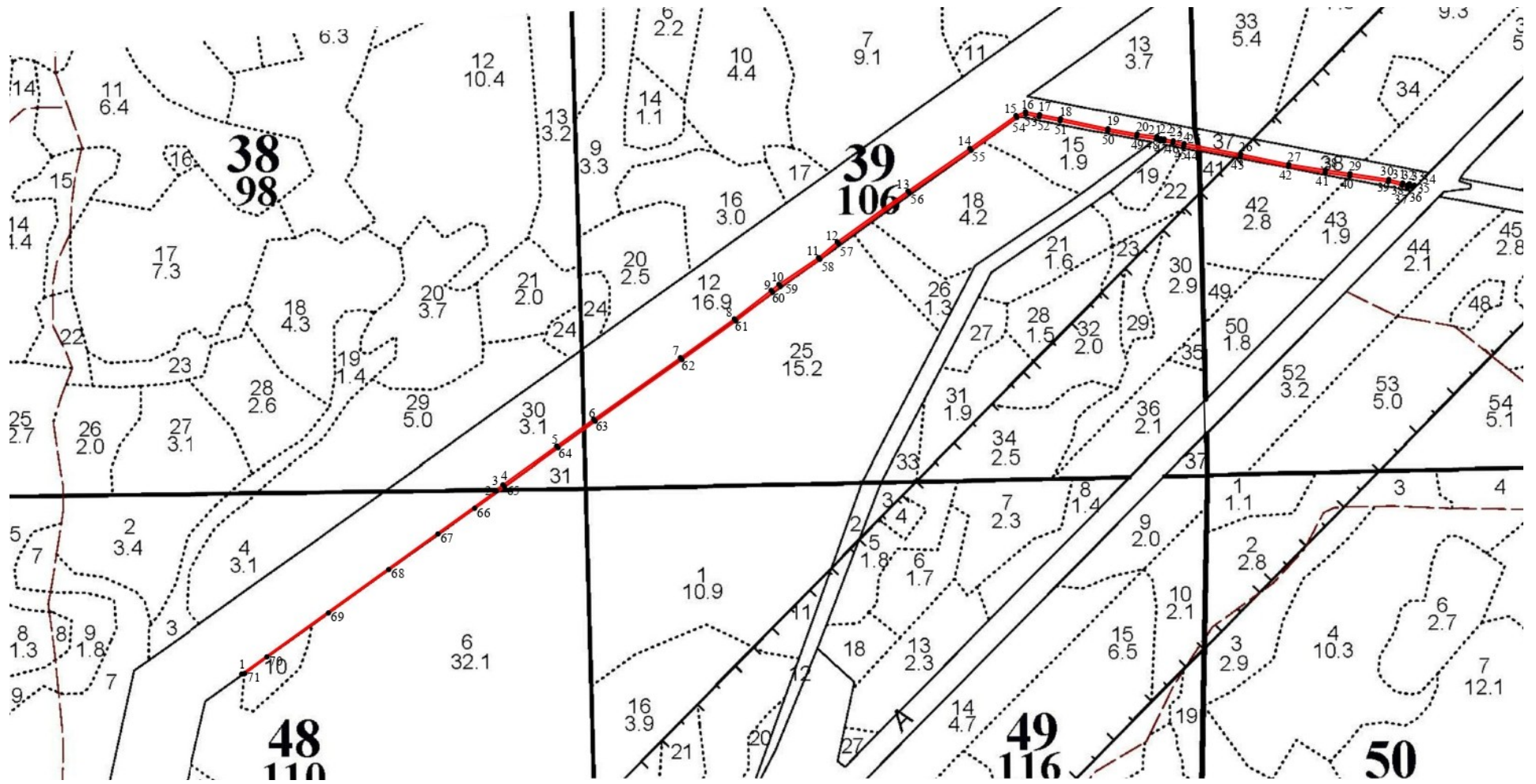
Геоданные участка					
№ точки	Румб				Гориз. пр. метры
	четверть	градусы	минуты	секунды	
1					
	СВ:	12	48	07	21.84
2					
	СВ:	13	13	23	5.64
3					
	СВ:	12	20	28	339.77
4					
	СВ:	13	13	08	19.72
5					
	СВ:	10	15	22	8.42
6					
	СВ:	12	21	19	16.12
7					
	СВ:	15	32	01	22.37
8					
	СВ:	11	5	47	45.78
9					
	СВ:	24	2	20	4.57
10					
	СВ:	54	32	57	4.60
11					
	СВ:	54	29	03	55.19
12					
	ЮВ:	67	56	44	11.77
13					
	СЗ:	80	43	12	9.30
14					
	ЮЗ:	61	18	15	22.49
15					
	ЮЗ:	52	50	05	25.99
16					
	ЮЗ:	49	44	20	6.76
17					
	ЮЗ:	24	0	46	6.93
18					
	ЮЗ:	11	5	33	45.48
19					
	ЮЗ:	15	33	19	28.64
20					
	ЮЗ:	10	16	16	18.17
21					
	ЮЗ:	13	13	04	82.18
22					
	ЮЗ:	12	0	53	138.06
23					
	ЮЗ:	14	10	56	51.43
24					
	ЮЗ:	11	16	52	93.55
25					
	ЮЗ:	12	48	45	94.38
26					
	СВ:	9	39	30	72.60
1					

Каталог координат		
МСК-44 зона 2		
№ точки	X (м)	Y(м)
1	294995.41	2168992.18
2	295016.71	2168997.02
3	295022.20	2168998.31
4	295354.12	2169070.93
5	295373.32	2169075.44
6	295381.61	2169076.94
7	295397.36	2169080.39
8	295418.91	2169086.38
9	295463.83	2169095.19
10	295468.00	2169097.05
11	295470.67	2169100.80
12	295502.73	2169145.72
13	295498.31	2169156.63
14	295499.81	2169147.45
15	295489.01	2169127.72
16	295473.31	2169107.01
17	295468.94	2169101.85
18	295462.61	2169099.03
19	295417.98	2169090.28
20	295390.39	2169082.60
21	295372.51	2169079.36
22	295292.51	2169060.57
23	295157.47	2169031.83
24	295107.61	2169019.23
25	295015.87	2169000.93
26	294923.84	2168980.00
1	294995.41	2168992.18



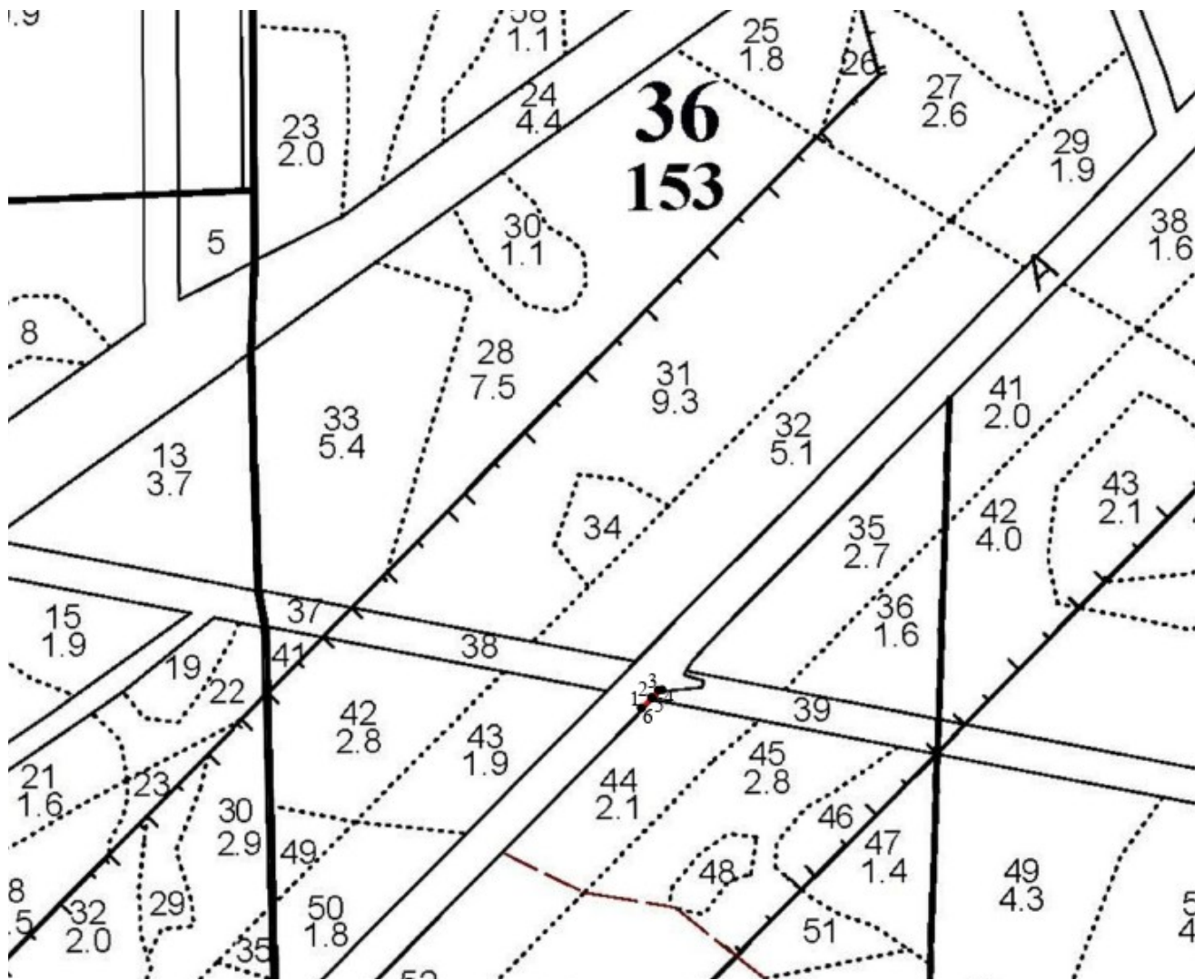
Геоданные участка					
№ точки	Румб				Гориз. пр. метры
	четверть	градусы	минуты	секунды	
1					
2	ЮВ:	69	8	10	24.18
3	ЮВ:	68	10	40	56.52
4	ЮВ:	73	23	11	23.68
5	СВ:	89	43	54	10.68
6	ЮЗ:	54	18	29	6.91
7	ЮЗ:	89	42	59	4.04
8	СЗ:	67	55	04	37.13
9	СЗ:	67	54	59	70.86
1	ЮВ:	80	45	14	1.31

Каталог координат		
МСК-44 зона 2		
№ точки	X (м)	Y (м)
1	295501.97	2169159.01
2	295493.36	2169181.60
3	295472.35	2169234.07
4	295465.58	2169256.76
5	295465.63	2169267.44
6	295461.60	2169261.83
7	295461.58	2169257.79
8	295475.54	2169223.38
9	295502.18	2169157.72
1	295501.97	2169159.01



Геоданные участка			Геоданные участка		
№ точки	Румб	Гориз.пр. метры	№ точки	Румб	Гориз.пр. метры
1			37		
	СВ: 54° 18' 22"	526.69		СЗ: 64° 20' 48"	10.12
2			38		
	СЗ: 89° 59' 60"	2.97		СЗ: 75° 12' 45"	23.86
3			39		
	СВ: 54° 02' 43"	17.41		СЗ: 81° 41' 07"	65.35
4			40		
	СВ: 54° 03' 14"	111.39		СЗ: 81° 41' 18"	41.51
5			41		
	СВ: 54° 19' 10"	76.41		СЗ: 80° 49' 35"	62.66
6			42		
	СВ: 54° 37' 40"	178.76		СЗ: 78° 13' 33"	82.28
7			43		
	СВ: 54° 14' 35"	111.51		СЗ: 79° 31' 36"	97.10
8			44		
	СВ: 52° 18' 49"	78.04		СЗ: 75° 08' 29"	18.76
9			45		
	СВ: 52° 18' 16"	16.80		СЗ: 78° 41' 51"	15.20
10			46		
	СВ: 55° 41' 60"	79.98		СЗ: 85° 25' 20"	6.14
11			47		
	СВ: 50° 22' 10"	41.11		СЗ: 62° 07' 20"	7.61
12			48		
	СВ: 54° 15' 25"	146.33		СЗ: 82° 24' 32"	32.93
13			49		
	СВ: 55° 28' 24"	125.76		СЗ: 79° 30' 40"	49.82
14			50		
	СВ: 54° 30' 16"	95.15		СЗ: 78° 13' 35"	81.65
15			51		
	СВ: 69° 15' 58"	17.34		СЗ: 78° 59' 41"	35.78
16			52		
	ЮВ: 79° 00' 13"	24.01		СЗ: 78° 59' 23"	22.88
17			53		
	ЮВ: 78° 59' 17"	35.81		ЮЗ: 69° 16' 38"	15.68
18			54		
	ЮВ: 78° 13' 49"	81.63		ЮЗ: 54° 30' 06"	94.67
19			55		
	ЮВ: 79° 30' 16"	49.68		ЮЗ: 55° 28' 24"	125.76
20			56		
	ЮВ: 82° 24' 40"	33.54		ЮЗ: 54° 15' 36"	146.15
21			57		
	ЮВ: 62° 06' 10"	7.50		ЮЗ: 50° 21' 11"	41.16
22			58		
	ЮВ: 85° 27' 03"	5.55		ЮЗ: 55° 42' 02"	80.05
23			59		
	ЮВ: 78° 40' 06"	15.57		ЮЗ: 52° 18' 21"	16.68
24			60		
	ЮВ: 75° 08' 22"	18.72		ЮЗ: 52° 18' 46"	78.11
25			61		
	ЮВ: 79° 31' 43"	97.01		ЮЗ: 54° 14' 40"	111.58
26			62		
	ЮВ: 78° 13' 56"	82.23		ЮЗ: 54° 37' 47"	178.77
27			63		
	ЮВ: 80° 49' 04"	62.54		ЮЗ: 54° 19' 00"	76.39
28			64		
	ЮВ: 81° 40' 56"	41.48		ЮЗ: 54° 03' 03"	111.38
29			65		
	ЮВ: 81° 41' 18"	65.58		ЮЗ: 54° 02' 57"	61.73
30			66		
	ЮВ: 75° 13' 10"	24.46		ЮЗ: 55° 03' 26"	75.23
31			67		
	ЮВ: 64° 21' 41"	8.30		ЮЗ: 54° 08' 59"	102.05
32			68		
	СВ: 58° 00' 28"	4.59		ЮЗ: 54° 20' 10"	124.57
33			69		
	ЮВ: 73° 16' 30"	8.48		ЮЗ: 54° 30' 53"	126.79
34			70		
	ЮЗ: 44° 38' 31"	4.53		ЮЗ: 53° 09' 08"	46.62
35			71		
	СЗ: 73° 16' 36"	4.55		ЮЗ: 79° 00' 52"	5.20
36			1		

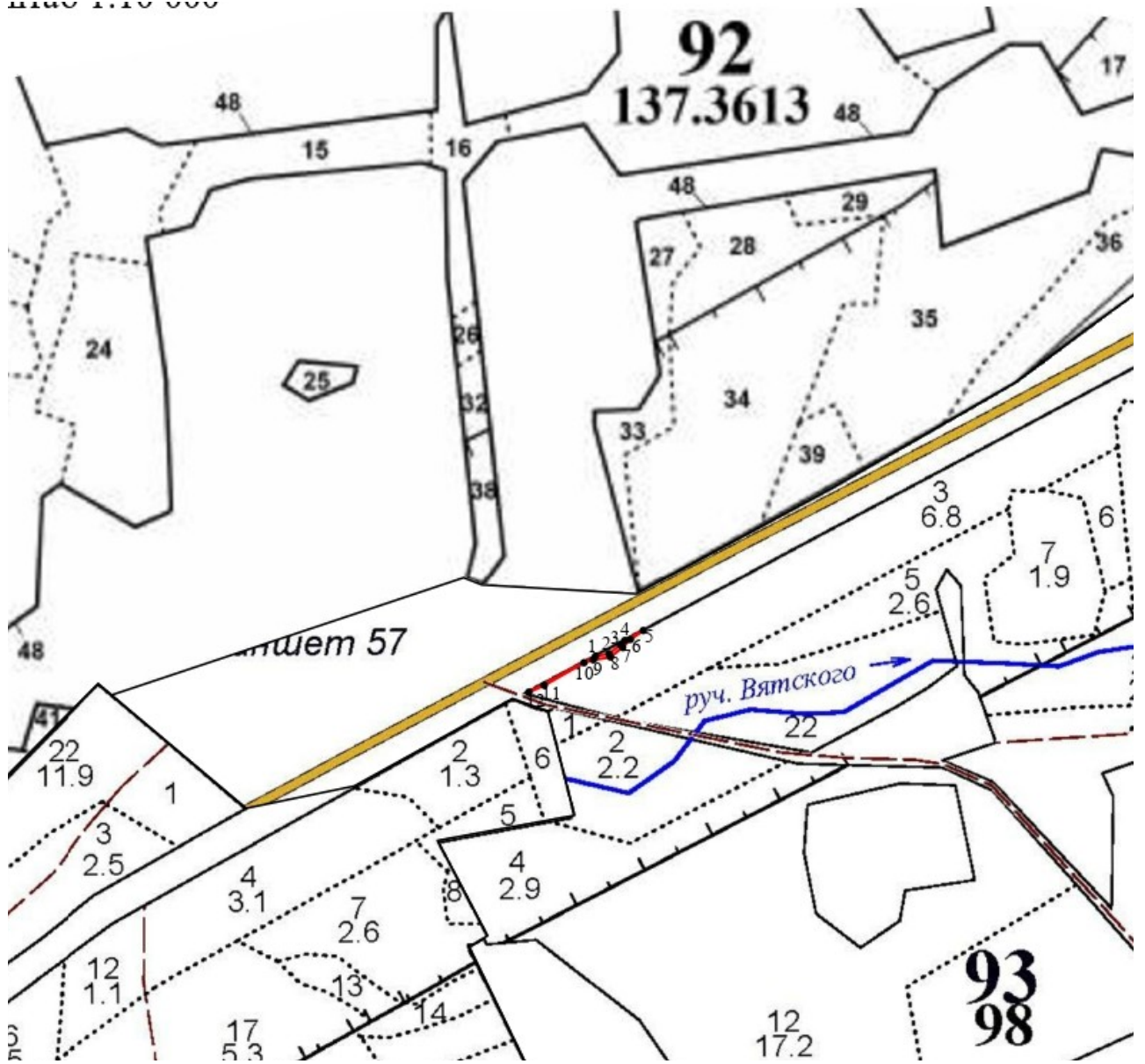
Каталог координат		
МСК-44 зона 2		
№ точки	X (м)	Y (м)
1	295462.08	2169269.36
2	295769.38	2169697.11
3	295769.38	2169694.14
4	295779.60	2169708.23
5	295844.99	2169798.41
6	295889.56	2169860.48
7	295993.04	2170006.24
8	296058.20	2170096.73
9	296105.91	2170158.49
10	296116.18	2170171.78
11	296161.25	2170237.85
12	296187.47	2170269.51
13	296272.95	2170388.28
14	296344.23	2170491.89
15	296399.48	2170569.36
16	296405.62	2170585.58
17	296401.04	2170609.15
18	296394.20	2170644.30
19	296377.55	2170724.21
20	296368.50	2170773.06
21	296364.07	2170806.31
22	296360.56	2170812.94
23	296360.12	2170818.47
24	296357.06	2170833.74
25	296352.26	2170851.83
26	296334.63	2170947.22
27	296317.86	2171027.72
28	296307.88	2171089.46
29	296301.88	2171130.50
30	296292.40	2171195.39
31	296286.16	2171219.04
32	296282.57	2171226.52
33	296285.00	2171230.41
34	296282.56	2171238.53
35	296279.34	2171235.35
36	296280.65	2171230.99
37	296278.01	2171226.77
38	296282.39	2171217.65
39	296288.48	2171194.58
40	296297.93	2171129.92
41	296303.93	2171088.85
42	296313.92	2171026.99
43	296330.71	2170946.44
44	296348.36	2170850.96
45	296353.17	2170832.83
46	296356.15	2170817.92
47	296356.64	2170811.80
48	296360.20	2170805.07
49	296364.55	2170772.43
50	296373.62	2170723.44
51	296390.28	2170643.51
52	296397.11	2170608.39
53	296401.48	2170585.93
54	296395.93	2170571.26
55	296340.96	2170494.19
56	296269.68	2170390.58
57	296184.31	2170271.95
58	296158.05	2170240.26
59	296112.94	2170174.13
60	296102.74	2170160.93
61	296054.99	2170099.12
62	295989.79	2170008.57
63	295886.31	2169862.80
64	295841.75	2169800.75
65	295776.36	2169710.58
66	295740.12	2169660.61
67	295697.03	2169598.94
68	295637.26	2169516.22
69	295564.63	2169415.01



Геоданные участка					
№ точки	Румб				Гориз. пр. метры
	четверть	градусы	минуты	секунды	
1					
2	СВ:	44	26	58	15.45
3	СВ:	44	41	07	10.30
4	СВ:	84	10	25	34394.00
5	ЮЗ:	49	55	39	13.75
6	ЮЗ:	46	22	34	15.02
1	СЗ:	52	3	28	0.75

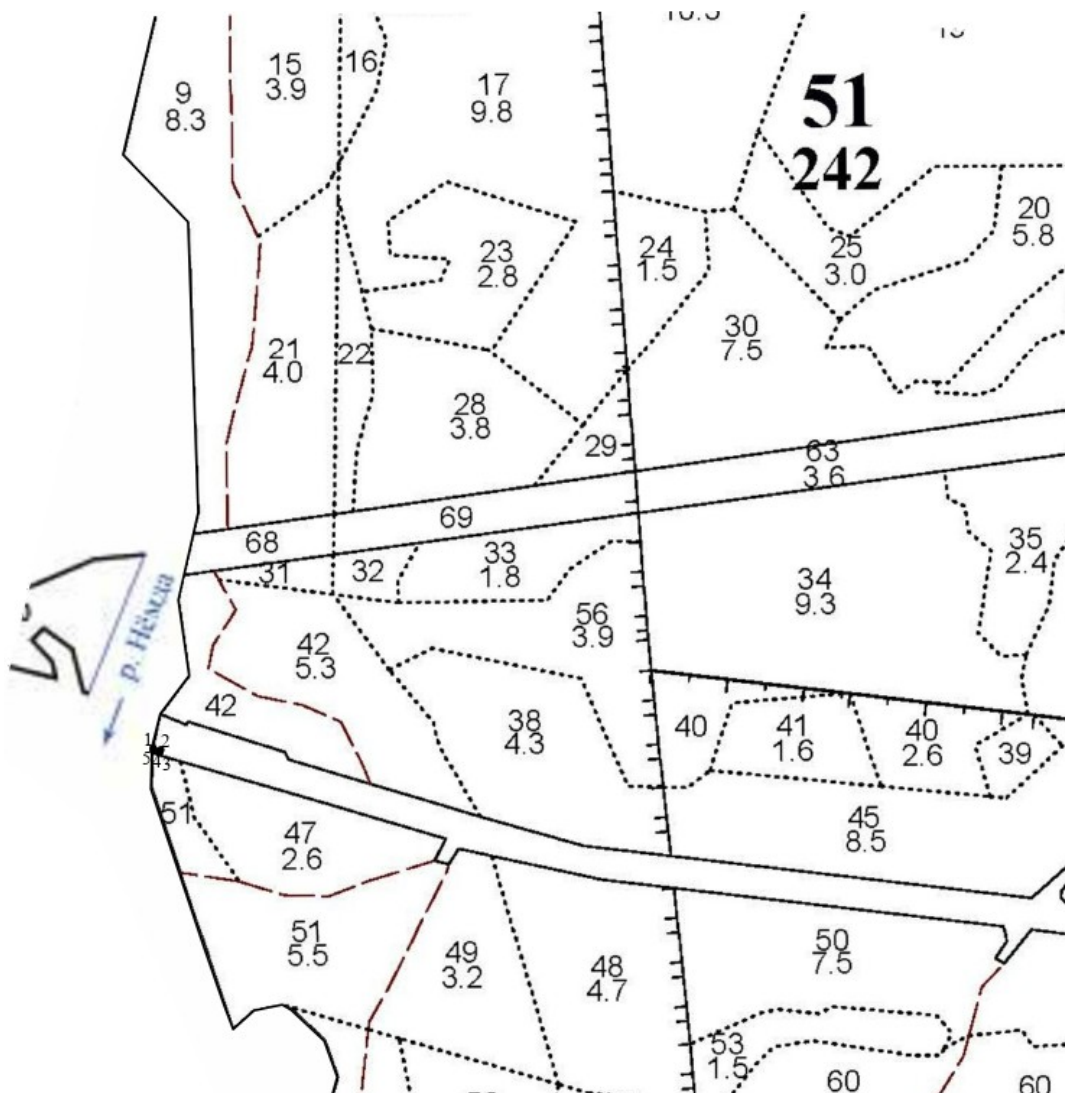
Каталог координат		
МСК-44 зона 2		
№ точки	X (м)	Y (м)
1	296255.09	2171268.07
2	296266.12	2171278.89
3	296273.44	2171286.13
4	296273.84	2171290.05
5	296264.99	2171279.53
6	296254.63	2171268.66
1	296255.09	2171268.07

ЛИСТ 1:10 000



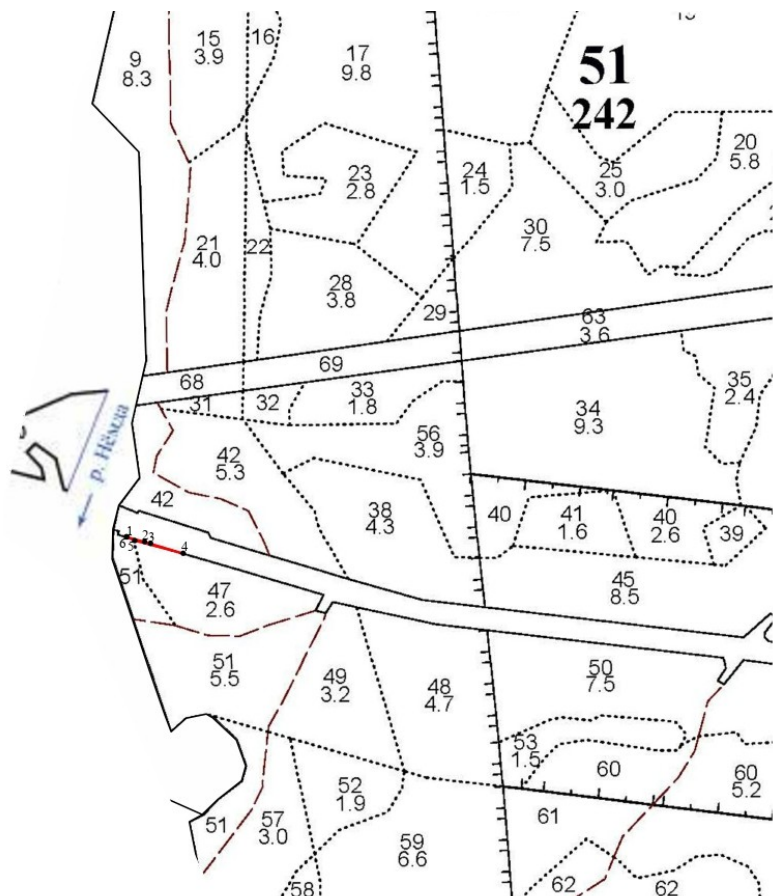
Геоданные участка					
№ точки	Румб				Гориз. пр. метры
	четверть	градусы	минуты	секунды	
1					
2	СВ:	79	36	06	15.90
3					
4	СВ:	53	0	59	17.14
5					
6	СВ:	43	42	07	7.18
7					
8	СВ:	61	48	41	25.26
9					
10	ЮЗ:	55	41	36	18.56
11					
12	ЮЗ:	43	39	54	13.35
1					
2	ЮЗ:	53	2	12	18.41
3					
4	ЮЗ:	79	36	29	20.57
5					
6	ЮЗ:	73	13	08	11.40
7					
8	ЮЗ:	60	17	59	54.05
9					
10	ЮЗ:	67	6	34	20.03
11					
12	СВ:	61	49	08	89.91
1					

Каталог координат		
МСК-44 зона 2		
№ точки	X (м)	Y (м)
1	297742.17	2173055.18
2	297745.04	2173070.82
3	297755.35	2173084.51
4	297760.54	2173089.47
5	297772.47	2173111.73
6	297762.01	2173096.40
7	297752.35	2173087.18
8	297741.28	2173072.47
9	297737.57	2173052.24
10	297734.28	2173041.33
11	297707.50	2172994.38
12	297699.71	2172975.93
1	297742.17	2173055.18



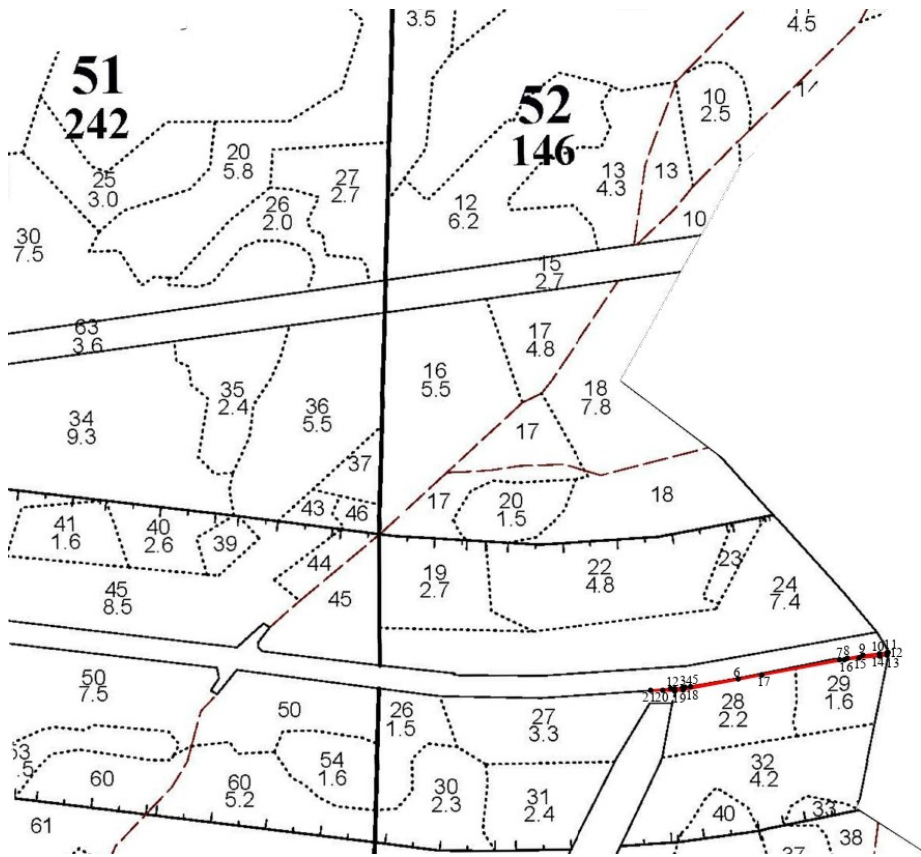
Геоданные участка					
№ точки	Румб			Гориз. пр. метры	
	четверть	градусы	минуты		секунды
1	ЮВ:	76	50	36	9.01
2					
3	ЮЗ:	22	6	00	3.56
4	СЗ:	70	13	58	2.72
5	СЗ:	76	13	57	5.17
	СВ:	2	41	02	3.20
1					

Каталог координат		
МСК-44 зона 2		
№ точки	X (м)	Y (м)
1	298284.62	2174642.75
2	298282.57	2174651.52
3	298279.27	2174650.18
4	298280.19	2174647.62
5	298281.42	2174642.60
1	298284.62	2174642.75



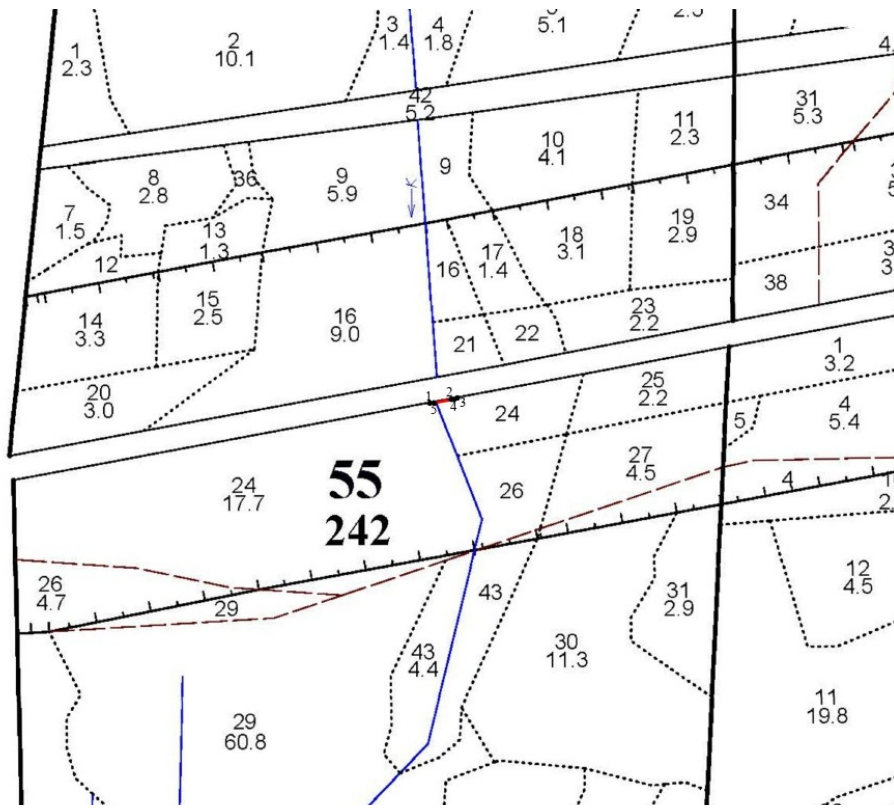
Геоданные участка					
№ точки	Румб			Гориз. пр. метры	
	четверть	градусы	минуты		секунды
1	ЮВ:	74	41	51	30.73
2	ЮВ:	73	13	15	10.29
3	ЮВ:	73	13	00	55.51
4	СЗ:	75	16	50	81.78
5	СЗ:	65	27	41	14.54
6	СЗ:	46	54	33	0.42
1					

Каталог координат		
МСК-44 зона 2		
№ точки	X (м)	Y (м)
1	298273.30	2174663.21
2	298265.19	2174692.85
3	298262.22	2174702.70
4	298246.19	2174755.85
5	298266.97	2174676.75
6	298273.01	2174663.52
1	298273.30	2174663.21



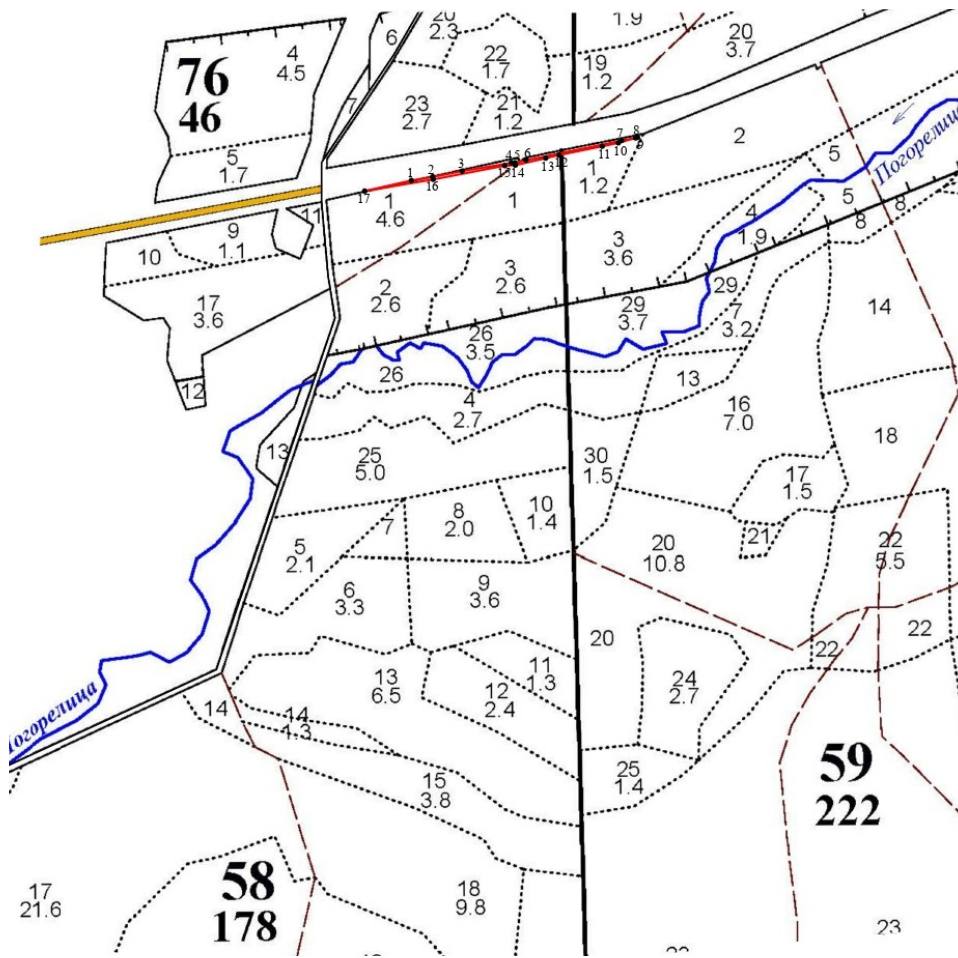
Геоданные участка		
№ точки	Румб	Гориз.пр. метры
1		
	ЮВ: 86° 11' 09"	6.46
2		
	СВ: 81° 55' 53"	13.18
3		
	СВ: 79° 23' 25"	3.53
4		
	СВ: 84° 48' 00"	9.38
5		
	СВ: 80° 35' 59"	79.10
6		
	СВ: 79° 20' 38"	168.40
7		
	СВ: 78° 50' 41"	13.08
8		
	СВ: 78° 49' 51"	25.55
9		
	СВ: 84° 54' 43"	27.29
10		
	СВ: 82° 48' 10"	12.77
11		
	СВ: 72° 00' 25"	1.23
12		
	ЮЗ: 16° 35' 33"	4.62
13		
	ЮЗ: 82° 47' 15"	12.19
14		
	ЮЗ: 84° 54' 45"	33.94
15		
	ЮЗ: 82° 45' 43"	23.89
16		
	ЮЗ: 79° 27' 57"	137.18
17		
	ЮЗ: 79° 18' 20"	131.11
18		
	ЮЗ: 81° 56' 06"	13.69
19		
	СЗ: 86° 12' 34"	19.36
20		
	СЗ: 89° 27' 36"	20.16
21		
	СВ: 84° 49' 17"	33.01
1		

Каталог координат		
МСК-44 зона 2		
№ точки	X (м)	Y (м)
1	298040.25	2176380.07
2	298039.82	2176386.52
3	298041.67	2176399.57
4	298042.32	2176403.04
5	298043.17	2176412.38
6	298056.09	2176490.42
7	298087.23	2176655.92
8	298089.76	2176668.75
9	298094.71	2176693.82
10	298097.13	2176721.00
11	298098.73	2176733.67
12	298099.11	2176734.84
13	298094.68	2176733.52
14	298093.15	2176721.43
15	298090.14	2176687.62
16	298087.13	2176663.92
17	298062.05	2176529.05
18	298037.72	2176400.22
19	298035.80	2176386.67
20	298037.08	2176367.35
21	298037.27	2176347.19
1	298040.25	2176380.07



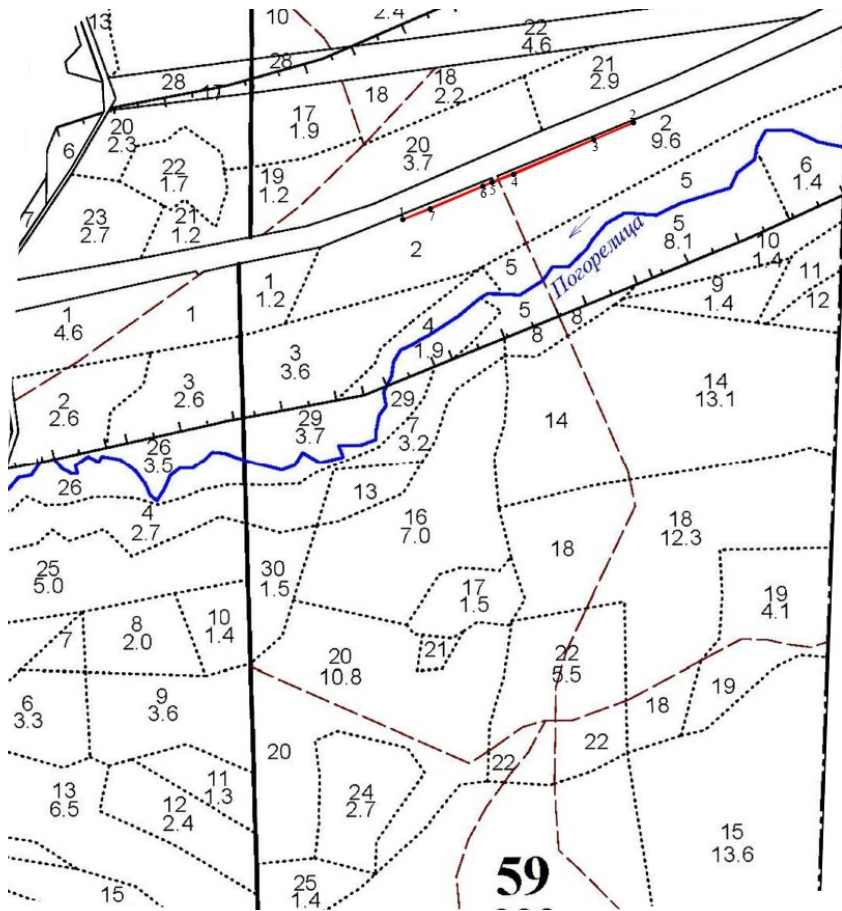
Геоданные участка					
№ точки	Румб				Гориз. пр. метры
	четверть	градусы	минуты	секунды	
1					
2	СВ:	79	27	42	35.54
3					
4	ЮЗ:	65	22	08	5.83
5					
1	ЮЗ:	79	35	16	32.92
5					
1	СЗ:	89	50	25	7.18
1					

Каталог координат		
МСК-44 зона 2		
№ точки	X (м)	Y (м)
1	298891.81	2180943.47
2	298898.31	2180978.41
3	298900.17	2180988.33
4	298897.74	2180983.03
5	298891.79	2180950.65
1	298891.81	2180943.47



Геоданные участка		
№ точки	Румб	Гориз.пр. метры
1		
	СВ: 80° 11' 36"	35.29
2		
	СВ: 79° 07' 00"	49.26
3		
	СВ: 80° 24' 02"	81.01
4		
	СВ: 88° 26' 31"	6.25
5		
	СВ: 76° 59' 04"	18.52
6		
	СВ: 78° 21' 14"	159.12
7		
	СВ: 78° 23' 44"	26.70
8		
	ЮЗ: 73° 14' 34"	3.78
9		
	ЮЗ: 74° 13' 30"	29.10
10		
	ЮЗ: 77° 40' 22"	26.84
11		
	ЮЗ: 78° 43' 17"	71.99
12		
	ЮЗ: 75° 56' 19"	22.14
13		
	ЮЗ: 76° 59' 25"	50.91
14		
	ЮЗ: 88° 25' 37"	17.49
15		
	ЮЗ: 79° 07' 32"	118.95
16		
	ЮЗ: 80° 11' 01"	113.32
17		
	СВ: 77° 14' 48"	78.10
1		

Каталог координат		
МСК-44 зона 2		
№ точки	X (м)	Y(м)
1	299509.55	2184202.38
2	299515.56	2184237.15
3	299524.86	2184285.52
4	299538.37	2184365.40
5	299538.54	2184371.65
6	299542.71	2184389.69
7	299574.83	2184545.53
8	299580.20	2184571.68
9	299579.11	2184568.06
10	299571.20	2184540.06
11	299565.47	2184513.84
12	299551.39	2184443.24
13	299546.01	2184421.76
14	299534.55	2184372.16
15	299534.07	2184354.68
16	299511.63	2184237.87
17	299492.31	2184126.21
1	299509.55	2184202.38



Геоаннны участка					
№ точки	Румб				Гориз. пр. метры
	четверть	градусы	минуты	секунды	
1					
2	СВ:	67	17	49	408.47
3	ЮЗ:	67	0	30	70.17
4	ЮЗ:	66	33	32	142.96
5	ЮЗ:	69	54	41	37.59
6	ЮЗ:	66	48	39	16.18
7	ЮЗ:	66	48	31	93.47
1	ЮЗ:	68	58	50	48.18

Каталог координат		
МСК-44 зона 2		
№ точки	X (м)	Y(м)
1	299631.14	2184714.71
2	299788.79	2185091.53
3	299761.38	2185026.93
4	299704.51	2184895.77
5	299691.60	2184860.47
6	299685.23	2184845.60
7	299648.42	2184759.68
1	299631.14	2184714.71