



ДЕПАРТАМЕНТ ЛЕСНОГО ХОЗЯЙСТВА
КОСТРОМСКОЙ ОБЛАСТИ

П Р И К А З

« 07 » 06 _____ 2023_ года № 400 _____

**О проведении аукциона на право заключения
договора аренды лесного участка**

В соответствии со статьями 78 и 80 Лесного Кодекса Российской Федерации, Положением о департаменте лесного хозяйства Костромской области, утвержденным постановлением губернатора Костромской области от 1 октября 2010 года № 186

ПРИКАЗЫВАЮ:

1. Выставить на аукцион на право заключения договоров аренды лесной участок согласно Приложению 1 к настоящему приказу.
2. Утвердить извещение о проведении аукциона согласно Приложению 1.
3. Утвердить документацию об аукционе согласно Приложению 2.
4. Аукционной комиссии в соответствии с пунктом 1 настоящего приказа и приказом департамента лесного хозяйства Костромской области от 12 мая 2023 года № 794 «Об утверждении состава комиссии по проведению аукциона» организовать проведение аукциона.

Директор департамента

Д.П.Никулин

ИЗВЕЩЕНИЕ О ПРОВЕДЕНИИ АУКЦИОНА
на право заключения договора аренды лесного участка

1. Организатор аукциона: департамент лесного хозяйства Костромской области, адрес: 156013, г. Кострома, пр. Мира, 128а, ИНН 4401071292, ОГРН 1074401000112, Банк: Отделение Кострома Банка России//УФК по Костромской области г. Кострома БИК 013469126, Единый казначейский счет 40102810945370000034, Казначейский счет №03100643000000014100.

2. Решение о проведении аукциона: приказ департамента лесного хозяйства Костромской области от «_07_» _____06_____2023 года № _400_ «О проведении аукциона на право заключения договора аренды лесного участка».

3. Предмет аукциона: право на заключение договора аренды лесного участка:
лот № 1 – в целях использования лесов для заготовки древесины.

4. Предлагаемый к предоставлению в аренду лесной участок:

№ п/п	Местоположение лесных участков			Площадь, га	Кадастровый номер	№ лота
	Наименование		№ лесного квартала			
	Муниципального района, лесничества	Участкового лесничества				
1	Нейский муниципальный округ, Нейское лесничество	Кужбальское	192-196	537 га. - согласно государственного лесного реестра, 5370565 +/- 40555 кв.м. - согласно Единого государственного реестра недвижимости	44:12:000000:678	1

Права на лесные участки/ограничение этих прав
лот № 1 – Собственность Российской Федерации / нет.

Подлежащие заготовке лесные ресурсы:
лот № 1 – древесина.

5. Виды и параметры разрешенного использования:
лот № 1 – заготовка древесины,
ежегодный объем заготовки древесины

Хозяйство	Ежегодный объем заготовки древесины (тыс. куб. м)		
	всего	в том числе	
		сплошные рубки	выборочные

			рубки
I. Защитные леса			
1. При рубке спелых и перестойных лесных насаждений			
Хвойное	0	0	0
Твердолиственное	0	0	0
Мягколиственное	0	0	0
Итого	0	0	0
2. При уходе за лесами			
Хвойное	0	0	0
Твердолиственное	0	0	0
Мягколиственное	0	0	0
Итого	0	0	0
3. При вырубке погибших и поврежденных лесных насаждений			
Хвойное	0	0	0
Твердолиственное	0	0	0
Мягколиственное	0	0	0
Итого	0	0	0
II. Эксплуатационные леса			
1. При рубке спелых и перестойных лесных насаждений			
Хвойное	1,22	1,22	0
в т.ч. сосновая хозсекция	1,0	1,0	0
еловая хозсекция	0,22	0,22	0
Твердолиственное	0	0	0
Мягколиственное	0	0	0
Итого	1,22	1,22	0
2. При уходе за лесами			
Хвойное	0	0	0
Твердолиственное	0	0	0
Мягколиственное	0	0	0
Итого	0	0	0
3. При вырубке погибших и поврежденных лесных насаждений			
Хвойное	0	0	0
Твердолиственное	0	0	0
Мягколиственное	0	0	0
Итого	0	0	0
Всего по разделу II	1,22	1,22	0
III. Всего в защитных и эксплуатационных лесах			
1. При рубке спелых и перестойных лесных насаждений			
Хвойное	1,22	1,22	0
в т.ч. сосновая хозсекция	1,0	1,0	0
еловая хозсекция	0,22	0,22	0
Твердолиственное	0	0	0
Мягколиственное	0	0	0
Итого	1,22	1,22	0
2. При уходе за лесами			

Хвойное	0	0	0
Твердолиственное	0	0	0
Мягколиственное	0	0	0
Итого	0	0	0
3. При вырубке погибших и поврежденных лесных насаждений			
Хвойное	0	0	0
Мягколиственное	0	0	0
Твердолиственное	0	0	0
Итого	0	0	0
Всего по разделу III	1,22	1,22	0

6. Место, дата и время проведения аукциона:

аукцион проводится на электронной площадке РТС-тендер (www.rts-tender.ru)
«Имущественные торги: Торги по приватизации, аренде и продаже имущества»
13 июля 2023 года в 10 часов (время московское).

7. Начальная цена предмета аукциона:

лот № 1 – 245040,90 руб.

8. Величина повышения начальной цены предмета аукциона («шаг аукциона»):

лот № 1 – 12252,04 руб.

9. Форма заявки на участие в аукционе, порядок ее приема, адрес места ее приема, дата и время начала и окончания приема заявок на участие в аукционе:

Форма заявка на участие в аукционе

**В Департамент лесного хозяйства
Костромской области от**

_____ (наименование юридического лица ,или

_____ Ф.И.О. индивидуального предпринимателя)

_____ (адрес)

_____ (данные документа, удостоверяющего личность индивид.предприним)

КОНТАКТНЫЙ ТЕЛЕФОН _____

Факс./E-mail _____

ИНН _____

ОГРН _____

БАНКОВСКИЕ РЕКВИЗИТЫ:

Р/С _____

НАИМЕН.БАНКА _____

БИК _____

КОР.СЧЕТ _____

заявка.

Прошу разрешения принять участие в аукционе на право заключения договора аренды лесного участка проводимом департаментом лесного хозяйства Костромской области «___» _____20__ года в _____ часов в электронной форме, на _____
(дата и время проведения аукциона)
электронной площадке РТС – тендер.

Желаю заключить договор аренды на лесной участок, расположенный на землях лесного фонда _____ лесничества, аукционная единица (лот) № _____
(наименование лесничества)

С условиями аукциона ознакомлен и согласен.

(дата)

(подпись заявителя)
М.П.

Для участия в аукционе заявитель представляет на электронную площадку РТС–тендер (www.rts-tender.ru) (лично либо через своего уполномоченного представителя) в установленный срок заявку, содержание которой должно соответствовать требованиям Методических указаний по подготовке, организации и проведению аукционов по продаже права на заключение договоров аренды лесных участков, находящихся в государственной или муниципальной собственности, либо права на заключение договора купли-продажи лесных насаждений в соответствии со статьями 78 - 80 Лесного кодекса Российской Федерации, утвержденных приказом Минсельхоза России от 24 февраля 2009 года № 75 и Лесному кодексу Российской Федерации.

Полномочия представителей заявителей должны быть оформлены в соответствии с гражданским законодательством Российской Федерации.

Заявитель вправе подать только одну заявку на участие в аукционе.

Если на аукционе проводятся торги по нескольким лотам (аукционным единицам), заявитель вправе подать только одну заявку на один и тот же лот, при этом заявитель вправе подать несколько заявок на разные лоты.

Заявитель вправе отозвать заявку на участие в аукционе в любое время до окончания срока подачи заявок на участие в аукционе.

Отзыв заявки осуществляется на электронной площадке РТС–тендер (www.rts-tender.ru) (лично либо через своего уполномоченного представителя).

Основаниями для отказа в допуске к участию в аукционе являются:

1) несоответствие представленной заявки на участие в аукционе требованиям установленным статьей 78 Лесного кодекса Российской Федерации;

2) представление заявки на участие в аукционе на право заключения договора аренды лесного участка лицом, которому в соответствии с настоящим Кодексом,

другими федеральными законами лесной участок не может быть предоставлен в аренду;

3) представление заявки на участие в аукционе лицом, в отношении которого осуществляется проведение процедур, применяемых в деле о банкротстве;

4) нахождение заявителя - юридического лица в процессе ликвидации или принятие заявителем-гражданином решения о прекращении деятельности в качестве индивидуального предпринимателя;

5) непоступление задатка на счет, указанный в документации об аукционе, до окончания срока подачи заявок на участие в аукционе;

6) наличие заявителя в реестре недобросовестных арендаторов лесных участков и покупателей лесных насаждений.

При рассмотрении заявок необходимо учитывать ограничения на предоставление лесных участков отдельным категориям лиц, установленные законодательством Российской Федерации:

в соответствии с Лесным кодексом Российской Федерации использование лесов, представляющее собой предпринимательскую деятельность, осуществляется на землях лесного фонда лицами, зарегистрированными в Российской Федерации в соответствии с частью 3 статьи 25 Федерального закона от 8 августа 2001 года № 129-ФЗ «О государственной регистрации юридических лиц и индивидуальных предпринимателей» (Собрание законодательства Российской Федерации, 2001, № 33, часть I, ст. 3431);

в соответствии с Земельным кодексом Российской Федерации (Собрание законодательства Российской Федерации, 2001, № 44, ст. 4147) иностранные граждане, лица без гражданства и иностранные юридические лица не могут обладать на праве собственности земельными участками, находящимися на приграничных территориях, перечень которых устанавливается Президентом Российской Федерации в соответствии с федеральным законодательством о Государственной границе Российской Федерации, и на иных установленных особо территориях Российской Федерации в соответствии с федеральными законами (статья 15, часть 3);

иные ограничения, предусмотренные законодательством Российской Федерации.

Аукционная комиссия вправе получать сведения об осуществлении в отношении заявителя процедур банкротства из официальных источников, в том числе путем использования официального сайта соответствующего арбитражного суда субъекта Российской Федерации или территориального органа Федеральной налоговой службы Российской Федерации.

Заявки на участие в аукционе принимаются на электронной площадке РТС-тендер (www.rts-tender.ru) «Имущественные торги: Торги по приватизации, аренде и продаже имущества». Начало приема заявок **10.00 часов 9 июня 2023 года** окончание приема заявок **10.00 часов 11 июля 2023 года** (время московское).

10. Размер задатка, порядок его внесения и возврата, банковские реквизиты счета для перечисления задатка.

Размер задатка:

лот № 1 – 245040,90 руб.

Порядок внесения и возврата задатка:

участники аукциона вносят задаток в размере, в сроки, которые указаны в извещении о проведении аукциона. Если аукцион не состоялся, задаток подлежит возврату в течение пяти дней с даты размещения извещения об отказе в проведении аукциона. Задаток возвращается также лицам, которые участвовали в аукционе, но не выиграли их. Задатки возвращаются заявителям по реквизитам, указанным в заявке на участие в аукционе.

В случае уклонения победителя аукциона, единственного заявителя или единственного участника аукциона от заключения договора внесенный ими задаток не возвращается.

При заключении договора с лицом, выигравшим аукцион, сумма внесенного им задатка засчитывается в счет исполнения обязательств по заключенному договору.

В случае, если победитель аукциона уклонился от заключения договора, соответствующий договор подлежит заключению с участником аукциона, который сделал предпоследнее предложение о цене предмета аукциона.

Департамент рекомендует задаток для участия в аукционе внести по реквизитам счета указанным ниже не позднее чем за три рабочих дня до окончания срока подачи заявок.

Департамент лесного хозяйства Костромской области не несет ответственности за сроки перечисления денежных средств (задатков) банками и за срок поступления в департамент лесного хозяйства Костромской области банковской выписки, подтверждающей поступление задатка на указанный ниже счет, открытый в департаменте финансов Костромской области.

В случае если Заявитель не будет допущен к участию в аукционе, Организатор аукциона обязуется вернуть сумму внесенного Заявителем задатка в течение 3 (трех) рабочих дней со дня подписания Организатором аукциона протокола приема заявок на участие в торгах.

В случае если Заявитель не признан по результатам аукциона победителем аукциона, единственным заявителем аукциона, единственным участником аукциона или участником аукциона, который сделал предпоследнее предложение о цене предмета аукциона, Организатор аукциона обязуется вернуть сумму внесенного Заявителем задатка в течение 3 (трех) рабочих дней со дня подписания Протокола о результатах аукциона.

В случае если Заявитель признан участником аукциона, который сделал предпоследнее предложение о цене предмета аукциона, Организатор аукциона обязуется вернуть сумму внесенного Заявителем задатка в течение 3 (трех) рабочих дней со дня заключения соответствующего договора участником торгов, признанным по результатам аукциона победителем.

В случае отзыва Заявителем заявки на участие в аукционе до окончания срока приема заявок Организатор аукциона обязуется вернуть сумму внесенного Заявителем задатка в течение 3 (трех) рабочих дней с даты получения уведомления об отзыве заявки на участие в торгах. В случае отзыва заявки заявителем позднее дня окончания срока приема заявок задаток возвращается в порядке, установленном для участников торгов.

В случае отказа Организатором аукциона от проведения аукциона, он возвращает сумму внесенного Заявителем задатка в течение 5 (пяти) дней с даты размещения извещения об отказе в проведении аукциона на официальном сайте торгов.

Банковские реквизиты счета для перечисления задатка:

ДЕПАРТАМЕНТ ФИНАНСОВ КОСТРОМСКОЙ ОБЛАСТИ (департамент лесного хозяйства Костромской области, л/с 820010018) ИНН 4401071292, КПП 440101001, ОТДЕЛЕНИЕ КОСТРОМА БАНКА РОССИИ//УФК ПО КОСТРОМСКОЙ ОБЛАСТИ г. Кострома, БИК ТОФК 013469126, Единый казначейский счет 40102810945370000034, Казначейский счет 03222643340000004100 (КБК 05311204012016000120 и ОКТМО 34524000), назначение платежа: Задаток для участия в аукционе лот № 1.

11. Срок аренды лесного участка:

Лот №1 – 15 лет.

12. Сроки заключения договора аренды лесного участка:

не допускается подписание договора аренды лесного участка, ранее чем через десять дней со дня размещения информации о результатах аукциона на официальном сайте торгов.

Результаты аукциона оформляются протоколом, который подписывается организатором аукциона в день проведения аукциона и подлежит размещению организатором аукциона на официальном сайте торгов в течение одного дня со дня подписания.

Единственный заявитель или единственный участник аукциона обязан заключить договор аренды лесного участка не позднее чем через двадцать дней после дня проведения аукциона.

Сведения о лицах, уклонившихся от заключения договора, включаются в реестр недобросовестных арендаторов лесных участков и покупателей лесных насаждений.

13. Иные сведения:

- 1) аукцион проводится в электронной форме;
- 2) документация об аукционе размещена на электронной площадке РТС-тендер (www.rts-tender.ru) «Имущественные торги: Торги по приватизации, аренде и продаже имущества».

Документация об аукционе

1. Проектная документация лесного участка (лот №1) на 58 л.
2. Выписки из Единого государственного реестра недвижимости (лот №1) на 63 л.
3. Проект договора аренды лесного участка (лот №1) на 30 л.
4. Форма заявки на участие в аукционе, инструкция по ее заполнению на 3 л.

УТВЕРЖДАЮ

(наименование должности руководителя органа

государственной власти, органа местного самоуправления)

(Ф.И.О., подпись и печать)

" _____ " _____ 20 ____ г.

(дата утверждения)

ПРОЕКТНАЯ ДОКУМЕНТАЦИЯ ЛЕСНОГО УЧАСТКА

1. Местоположение, границы и площадь проектируемого лесного участка

Субъект Российской Федерации	Костромская область
Муниципальное образование	Нейский муниципальный округ
Категория земель	Земли лесного фонда
Лесничество (лесопарк)	Нейское лесничество
Участковое лесничество, урочище (при наличии)	Кужбальское участковое лесничество -
Целевое назначение лесов, категория защитных лесов	Эксплуатационные леса - -
Квартал(ы)	192,193,194,195
Лесотаксационный выдел/часть лесотаксационного выдела	все
Квартал(ы)	196
Лесотаксационный выдел/часть лесотаксационного выдела	1-13,15-20,32-40,45-50
Целевое назначение лесов, категория защитных лесов	Защитные леса Леса, выполняющие функции защиты природных и иных объектов леса, расположенные в защитных полосах лесов
Квартал(ы)	196
Лесотаксационный выдел/часть лесотаксационного выдела	14,21-31,41-44
Площадь проектируемого лесного участка, га	537.0000

Местоположение и границы лесного участка указаны на схеме расположения проектируемого лесного участка

2. Целевое назначение лесов

В соответствии с приказом Федерального агентства лесного хозяйства от "23" мая 2008 года № 168 " Об определении количества лесничеств на территории Костромской области и установления их границ" на территории Костромской области

(наименование субъекта Российской Федерации)

Кужбальское участковое лесничество входит в состав Нейского лесничества.

(наименование)

(наименование)

На момент проектирования лесного участка, на территории

Нейского

(наименование)

лесничества распространяется действие лесохозяйственного регламента, утвержденного Постановлением ДЛХ Костромской области от 19.12.2016 года № 18 (в редакции, утвержденной Постановлением ДЛХ Костромской области № 8 от 21.09.2022 года)

(наименование решения и органа государственной власти, органа местного самоуправления)

Леса на территории Костромской области в соответствии со статьей 8

(наименование субъекта Российской Федерации)

Федерального закона от 04.12.2006 № 201 - ФЗ "О введении в действие Лесного кодекса Российской Федерации" отнесены к эксплуатационным и защитным лесам,

(указать целевое назначение лесов)

что отражено в Лесном плане Костромской области, утвержденном

(наименование субъекта Российской Федерации)

Постановлением губернатора Костромской области "25" января 2019 года № 17

(наименование решения и органа государственной власти, органа местного самоуправления)

и лесохозяйственном регламенте Нейского лесничества.

(наименование)

Согласно указанным документам лесного планирования кварталы 192,193,194,195 и часть квартала 196 Кужбальского участкового лесничества, в которых расположен проектируемый лесной участок, относятся к эксплуатационным лесам;

Часть квартала 196 Кужбальского участкового лесничества, в которых расположен проектируемый лесной участок относится к защитным лесам (Леса, выполняющие функции защиты природных и иных объектов. Леса, расположенные в защитных полосах лесов).

3. Количественные и качественные характеристики проектируемого лесного участка

Количественные и качественные характеристики проектируемого лесного участка составляются на основании данных государственного лесного реестра Нейского лесничества и необходимости натурного обследования
(наименование)

Таблица 1. Распределение земель

Общая площадь, га	в том числе									
	лесные земли					нелесные земли				
	занятые лесными насаждениями - всего	в том числе покрытые лесными культурами	лесные питомники, плантации	не занятые лесными насаждениями	итого	дороги	просеки	болота	другие	итого
1	2	3	4	5	6	7	8	9	10	11
537.0	519.5	13.4		3.3	536.2	0	0.8	0	0	0.8

Таблица 2. Характеристика насаждений проектируемого лесного участка
(Приложение 1 к Проектной документации)

Таблица 3. Средние таксационные показатели насаждений проектируемого лесного участка

Целевое назначение лесов	Хозяйство, преобладающая порода	Состав	Возраст	Бонитет	Полнота	Средний запас древесины лесных насаждений (куб. м/га)			
						молодняки	средневозрастные	приспевающие	спелые и перестойные
1		3	4	5	6	7	8	9	10
защитные леса	Сосна	8С1Е1Б+ Олс	62,5	2	0,7	6	225	238	257
эксплуатационные леса	Сосна	6С2Е1Б1Олс+Ос	59,5	2	0,6	27	166	216	282

Таблица 4. Виды и объёмы использования лесов на проектируемом лесном участке

Целевое назначение лесов	Хозяйство (хвойное, мягколиственное)	Площадь (га)	Единица измерения	Среднегодовые объёмы использования лесов
Вид использования лесов - Заготовка древесины				
Цель предоставления лесного участка - Заготовка древесины				
<i>Сплошные рубки в спелых и перестойных лесных насаждениях</i>				
Эксплуатационные леса	Хвойное		куб.м	1220
	в т. ч. Сосна			1000
	Ель			220
<i>Итого по участку</i>		537	куб.м	1220

4. Виды разрешенного использования лесов на проектируемом лесном участке

Лесохозяйственным регламентом _____ Нейского _____ лесничества и соответственно (наименование) в проектируемом лесном участке установлены следующие виды разрешенного использования лесов:

Виды разрешённого использования лесов	Наименование участкового лесничества	Перечень кварталов и их частей
Заготовка древесины	Кужбальское	192-196
Заготовка живицы	Кужбальское	192-195, часть квартала 196
Заготовка и сбор недревесных лесных ресурсов	Кужбальское	192-195, часть квартала 196
Заготовка пищевых лесных ресурсов и сбор лекарственных растений	Кужбальское	192-196
Осуществление видов деятельности в сфере охотничьего хозяйства	Кужбальское	192-196
Ведение сельского хозяйства	Кужбальское	192-196
Осуществление научно-исследовательской деятельности, образовательной деятельности	Кужбальское	192-196
Осуществление рекреационной деятельности	Кужбальское	192-196
Создание лесных плантаций и их эксплуатация	Кужбальское	192-195, часть квартала 196
Выращивание лесных плодовых, ягодных, декоративных растений, лекарственных растений	Кужбальское	192-195, часть квартала 196

Выращивание посадочного материала лесных растений (саженцев, сеянцев)	Кужбальское	192-196
Осуществление геологического изучения недр, разведка и добыча полезных ископаемых	Кужбальское	192-196
Строительство и эксплуатация водохранилищ и иных искусственных водных объектов, а также гидротехнических сооружений, морских портов, морских терминалов, речных портов, причалов	Кужбальское	192-196
Строительство, реконструкция, эксплуатация линейных объектов	Кужбальское	192-196
Переработка древесины и иных лесных ресурсов	Кужбальское	192-195, часть квартала 196
Осуществление религиозной деятельности	Кужбальское	192-196
Иные виды, определенные в соответствии с частью 2 статьи 6 Лесного Кодекса (в т.ч. изыскательские работы)	Кужбальское	192-196

5. Проектирование вида использования лесов лесного участка

Согласно лесохозяйственному регламенту _____ Нейское лесничества, кварталы
(наименование)
192-196 Кужбальского участкового лесничества, в границах которых расположен проектируемый лесной участок, относятся к зоне планируемого освоения лесов для:
заготовки древесины

(наименование вида использования лесов)

6. Сведения об обременениях проектируемого лесного участка

По данным государственного лесного реестра кварталы 192, 193, 194, 195, 196 Кужбальского участкового лесничества Нейского лесничества обременения не имеют.

7. Сведения об ограничениях использования лесов

С учетом целевого назначения и правового режима лесов, установленного лесам законодательством Российской Федерации, лесохозяйственным регламентом Нейского лесничества (лесопарка) предусмотрены следующие ограничения в (наименование) использовании лесов:

№№ п.п.	Целевое назначение лесов	Ограничения при использовании лесов
1	2	3
1	Защитные леса, в том числе:	
1.1	1. Леса, выполняющие функции защиты природных и иных объектов, в том числе:	
1.1.1.	Леса, расположенные в защитных полосах лесов	Запрещается: - проведение сплошных рубок в защитных лесах осуществляется в случаях, предусмотренных частью 5.1 статьи 21 Лесного кодекса РФ, и в случаях, если выборочные рубки не обеспечивают замену лесных насаждений, утрачивающих свои средообразующие, водоохранные, санитарно-гигиенические, оздоровительные и иные полезные функции, на лесные насаждения, обеспечивающие сохранение целевого назначения защитных лесов и выполняемых ими полезных функций;
2.	Эксплуатационные леса	Запрещается: - заготовка древесины в объеме, превышающем расчетную лесосеку, а также с нарушением возрастов рубок.

Ограничения по видам особо защитных участков лесов

1	Другие особо защитные участки лесов	Запрещается: - проведение сплошных рубок в защитных лесах осуществляется в случаях, предусмотренных частью 5.1 статьи 21 Лесного кодекса РФ, и в случаях, если выборочные рубки не обеспечивают замену лесных насаждений, утрачивающих свои средообразующие, водоохранные, санитарно-гигиенические, оздоровительные и иные полезные функции, на лесные насаждения, обеспечивающие сохранение целевого назначения защитных лесов и выполняемых ими полезных функций;
---	--	---

		-ведение сельского хозяйства, за исключением сенокосения и пчеловодства; - строительство и эксплуатация объектов капитального строительства, за исключением линейных объектов и гидротехнических сооружений.
--	--	---

8. Сведения о наличии зданий, сооружений, объектов, связанных с созданием лесной инфраструктуры и объектов, не связанных с созданием лесной инфраструктуры на проектируемом лесном участке

Таблица 5

№ п/п	Участковое лесничество/урочище (при наличии)	Номер квартала	Номер выдела	Площадь объекта, (га)	Наименование объекта
1	2	3	4	5	6
1	Кужбальское	192	29	0.2	Просека квартальная
2		194	20	0.4	Просека квартальная
3		195	41	0.2	Просека квартальная

9. Сведения о наличии на проектируемом лесном участке особо защитных участков лесов, особо охраняемых природных территорий, зон с особыми условиями использования территорий

Согласно данным государственного лесного реестра на проектируемом лесном участке имеются особо защитные участки лесов (ОЗУ), особо охраняемые природные территории (ООПТ), зоны с особыми условиями использования территорий отсутствуют

Таблица 6

№ п/п	Наименование участкового лесничества/урочища (при наличии)	Номер квартала	номер выдела	Виды ОЗУ, наименование ООПТ, виды зон с особыми условиями использования территорий	Общая площадь, га
1	2	3	4	5	6
1	Кужбальское	195	10-12, 18,20-28, 34-38	Другие особо защитные участки лесов (участки лесов вокруг сельских населенных пунктов и садовых товариществ)	53.1
2	Кужбальское	196	8	Другие особо защитные участки лесов (участки лесов вокруг сельских населенных пунктов и садовых товариществ)	8.5

СХЕМА РАСПОЛОЖЕНИЯ ПРОЕКТИРУЕМОГО ЛЕСНОГО УЧАСТКА

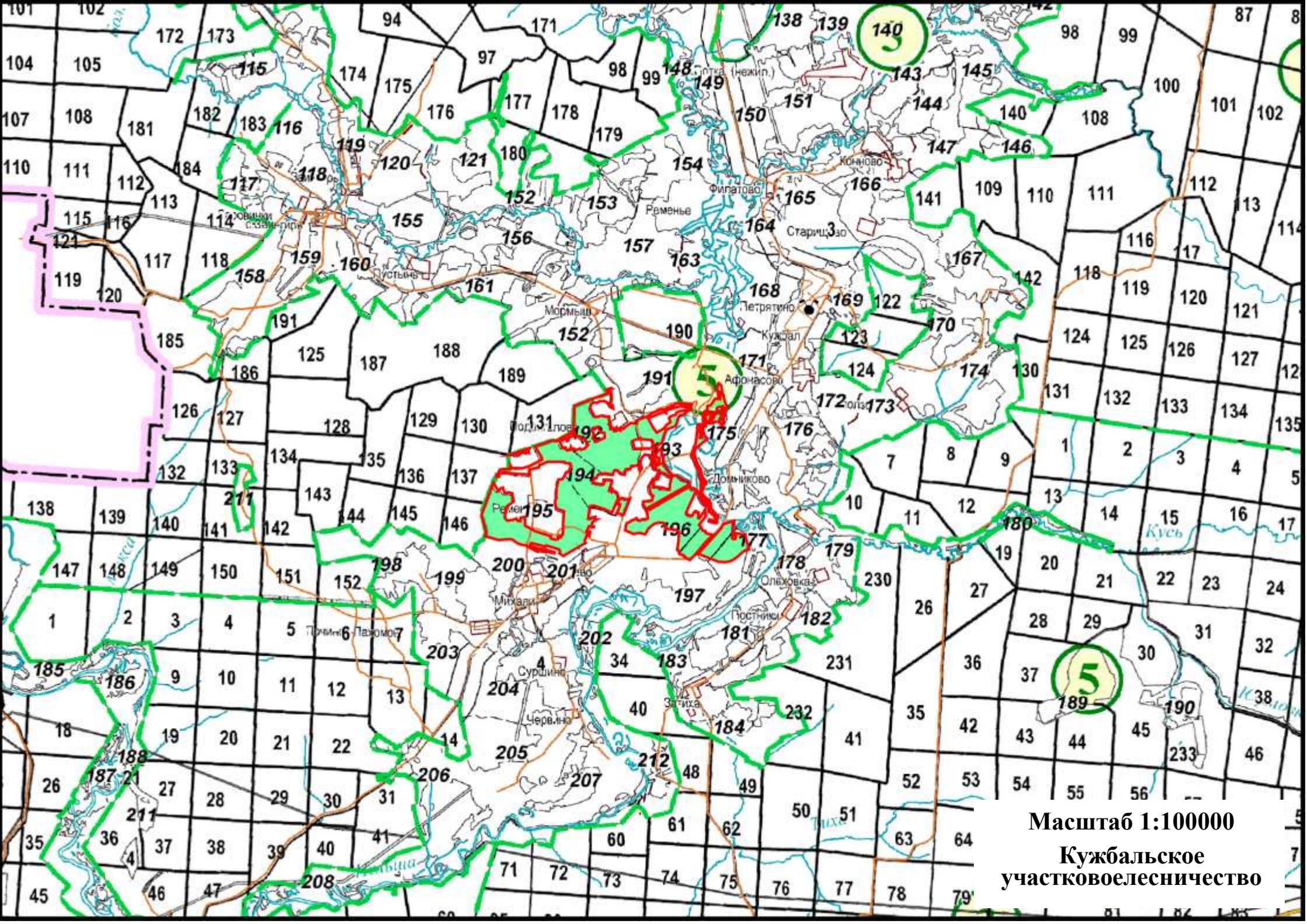
Субъект Российской Федерации	<u>Костромская область</u>
Муниципальное образование	<u>Нейский муниципальный округ</u>
Категория земель	<u>Земли лесного фонда</u>
Лесничество (лесопарк)	<u>Нейское лесничество</u>
Вид использования лесов	<u>Заготовка древесины</u>
Цель предоставления лесного участка	<u>Заготовка древесины</u>
Особые отметки:	<hr/>

Согласовано

Лицо, ответственное за подготовку проектной документации лесного участка представителя органа государственной власти, органа местного самоуправления, утверждающего проектную документацию лесного участка

(подпись)

Ф.И.О.



Масштаб 1:100000
Кужбальское
участковое лесничество

Кужбальское уч. лес-во

Категория защитности: Эксплуатационные леса

Квартал 192

: N	: Пло-	: Состав. Подр. Подл. : Я: Вы-	: Эле-	: Воз:	: Вы-	: Ди:	: Кл.	: Гр.	: Во:	: Тип	: Полн:	: Запас	: сырораст.	: Кл.	: Запас	: на выделе,	: дес.	: кбм:	:					
: вы-	: щадь,	: Покров, почва, ре-: Р: со-	: мент:	: :	: ам:	: во:	: во:	: ни:	:	: ота	: леса,	: дес.	: кбм	: то:	:	:	:	:	:					
: де-	: льеф, особ. выд. Про: У: та	: ра	: со-	: ет:	: зр:	: зр:	: те:	: леса	:	:	:	:	:	: ва:	: су-	: ре-	: еди-	: захламлен.:	: Хозяйственные					
: ла	: га	: исхожд. Кат. земель: С: Яр	: ле-	: :	: р	: ас:	: ас:	: т	:	: Сумм:	: на	: общий:	: по	: рн:	: хо-	: :	: нич-	:	:					
:	:	: Хар. лесн. культур: ус	: са	: ст	: та	: та:	: та:	: та:	:	: а пл:	: 1	: на	: соста:	: ос:	: стоя:	: дин	: ных	: общий:	: лик-	: мероприя				
:	:	: Кадастров. оценка : а	:	:	:	:	:	:	: ТЛУ	: сеч.:	: га	: выдел:	: вляющ:	: ти:	: стар.	: дер.:	:	: вида:	:					
: 1	: 2	: 3	: 4:	: 5	: 6	: 7	: 8	: 9:	: 10:	: 11:	: 12:	: 13	: 14	: 15	: 16	: 17	: 18:	: 19	: 20	: 21	: 22	: 23	: 24	:
1	11.1	6В3Е10С	1	10	В	20	10	10	2	1	2	-	0.6	5	55.5	33.3								
					Е							С3				16.6								
					ОС											5.6								
		Класс пожарной опасности 4																						
2	1.1	8С2Е	1	19	С	60	19	18	3	2	2	-	0.5	16	17.6	14.1	1							
					Е							В3				3.5	1							
		Класс пожарной опасности 3																						
3	1.1	6ОЛС2В2ОС	1	17	ОЛС	40	17	16	4	3	2	-	0.6	11	12.1	7.3	4							
					В							С3				2.4	2							
					ОС											2.4	3							
		Класс пожарной опасности 4																						
4	1.8	Культуры лесные 4Е1С5В+ОС	1	7	Е	23	7	4	2	1	3	-	0.6	4	7.2	2.9								
					С							С3				0.7								
					В											3.6								
					ОС																			
		Класс пожарной опасности 1																						
		год создания л/к 1995, Площадками руч., Посадка ручная, 4.5 тыс. шт/га, состояние Удовлетворительные																						
5	0.9	6В2ОС2Е	1	7	В	15	7	6	2	1	2	-	0.6	3	2.7	1.7								
					ОС							С3				0.5								
					Е											0.5								
		Класс пожарной опасности 4																						
6	17.9	6ОЛС2В2ОС+Е	1	17	ОЛС	40	17	16	4	3	2	-	0.6	11	196.9	118.1	4							
					В							С4				39.4	2							
					ОС											39.4	3							
					Е																			
		Класс пожарной опасности 4																						

Кужбальское уч. лес-во

Категория защитности: Эксплуатационные леса

Квартал 192

: N		: Пло- : Состав. Подр. Подл. : Я: Вы- : Эле- : Воз: Вы- : Ди: Кл. Гр. Во: Тип										: Полн: Запас сырораств. : Кл. Запас на выделе, дес. кбм:				:									
: вы- : щадь,		: Покров, почва, ре- : Р: со- : мент:										: ота : леса, дес. кбм				: то:	:								
: де- :		: льеф, особ. выд. Про: У: та : : ра : со- : ет: зр: зр: те: леса										: ва: су- : ре- : еди- : захламлен. : Хозяйственные				:									
: ла : га		: исхожд. Кат. земель: С: Яр : ле- : : : р : ас: ас: т :										: Сумм: на : общий: по : рн: хо- : : : нич- : -----:				:									
: : :		: Хар. лесн. культур: : ус : са : ст : та : : та: та: : :										: а пл: 1 : на : соста: ос: стоя: дин : ных : общий: лик- : мероприятия				:									
: : :		: Кадастров. оценка : : а : : : : : : : : ТЛУ										: сеч.: га : выдел: вляющ: ти: стар. : дер. : : вида:				:									
: 1	: 2	: 3	: 4	: 5	: 6	: 7	: 8	: 9	: 10	: 11	: 12	: 13	: 14	: 15	: 16	: 17	: 18	: 19	: 20	: 21	: 22	: 23	: 24	:	
7	3.7	8С1Е1Б	1	26	С	80	26	26	4	3	1	-	0.7	33	122.1	97.7	1								
					Е		25	26				В3				12.2	1								
					Б		23	26								12.2	2								
		подрост: 10Е (20) 2 м, 3 тыс.шт/га																							
		Класс пожарной опасности 3																							
		Селекционная оценка: Нормальные																							
8	3.3	4С2Е4Б	1	21	С	70	21	22	4	3	2	-	0.6	22	72.6	29	1								
					Е							В3				14.5	1								
					Б											29.1	2								
		Класс пожарной опасности 3																							
9	3.6	6Е1С3В	1	7	Е	20	7	4	1	1	2	-	0.6	4	14.4	8.7									
					С							С3				1.4									
					Б											4.3									
		Класс пожарной опасности 1																							
10	0.6	7ОЛС2В1С	1	17	ОЛС	40	17	16	4	3	2	-	0.6	11	6.6	4.6	4								
					Б							С4				1.3	2								
					С											0.7	1								
		Класс пожарной опасности 4																							
11	9.3	8С2Е+В	1	26	С	95	26	30	5	4	1	-	0.7	34	316.2	253	1								
					Е		25	28				В3				63.2	1								
					Б																				
		подрост: 10Е (25) 3 м, 4 тыс.шт/га																							
		Класс пожарной опасности 3																							
		Селекционная оценка: Нормальные																							
12	3.8	Насажд. из подроста 6Е2В2ОС	1	11	Е	25	8	8	2	1	2	СБР	0.6	3	11.4	6.8									
					Б	5	2	2				В2				2.3									
					ОС											2.3									
		Класс пожарной опасности 1																							

Сплошная рубка
Ремонт л\к.

Кужбальское уч. лес-во

Категория защитности: Эксплуатационные леса

Квартал 192

: N		: Пло- : Состав. Подр. Подл. : Я: Вы- : Эле- : Воз: Вы- : Ди: Кл. Гр. Во: Тип										: Полн: Запас сырораств. : Кл. Запас на выделе, дес. км:												
: вы- : щадь,		: Покров, почва, ре- : Р: со- : мент:										: ота : леса, дес. кмбм : то:-----:												
: де- :		: льеф, особ. выд. Про: У: та : : ра : со- : ет: зр: зр: те: леса										: ва: су- : ре- : еди- : захламлен. : Хозяйственные												
: ла : га		: исхожд. Кат. земель: С: Яр : ле- : : : р : ас: ас: т :										: Сумм: на : общий: по : рн: хо- : : нич- : -----:												
: : :		: Хар. лесн. культур: : ус : са : ст : та : : та: та: :										: а пл: 1 : на : соста: ос: стоя: дин : ных : общий: лик- : мероприятия												
: : :		: Кадастров. оценка : : а : : : : : : : ТЛУ										: сеч.: га : выдел: вляющ: ти: стар. : дер.: : вида:												
: 1	: 2	: 3	: 4	: 5	: 6	: 7	: 8	: 9	: 10	: 11	: 12	: 13	: 14	: 15	: 16	: 17	: 18	: 19	: 20	: 21	: 22	: 23	: 24	
13	1.2	8С2В	1	18	С	60	18	18	3	2	2	СВР	0.8	24	28.8	23	1							
					Б							В2				5.8	2							
		Класс пожарной опасности 3																						
14	2.1	9С1В	1	16	С	50	16	14	3	2	2	СВР	0.8	20	42	37.8	1							
					Б							В2				4.2	2							
		Класс пожарной опасности 3																						
15	4.5	6В20ЛС2С	1	11	В	25	11	12	3	2	2	-	0.6	5	22.5	13.5	2							
					ОЛС							В3				4.5	4							
					С											4.5	1							
		Класс пожарной опасности 4																						
16	4.8	8С2Е+В	1	25	С	85	25	30	5	4	1	-	0.6	27	129.6	103.7	1	19.2					Сплошная рубка	
					Е			24	28			В3				25.9	1						Л. культуры	
					Б																			
		Класс пожарной опасности 3																						
		Фитовредители, Сосна, Настоящий трутовик, Сильная поврежденность																						
		Селекционная оценка: Нормальные																						
17	1.3	8С2Е+В	1	25	С	85	25	30	5	4	1	-	0.6	27	35.1	28.1	1	5.2					Сплошная рубка	
					Е			24	28			В3				7	1						Л. культуры	
					Б																			
		Класс пожарной опасности 3																						
		Фитовредители, Сосна, Настоящий трутовик, Сильная поврежденность																						
		Селекционная оценка: Нормальные																						
18	2.1	8В2ОС	1	5	В	10	5	4	1	1	1	-	0.7	2	4.2	3.4		8.4						
					ОС							В3				0.8								
		Класс пожарной опасности 4																						
19	3.5	6Е4В	1	1	Е	5	1		1	1	1	-	0.7	0.7	2.4	1.4							Осветление 1 оч.	
					Б		2	2				В3				1								
		Класс пожарной опасности 1																						

Кужбальское уч. лес-во

Категория защитности:

Квартал 192

: N : Пло- : Состав. Подр. Подл. : Я: Вы- : Эле- : Воз: Вы- : Ди: Кл. Гр. Во: Тип : Полн: Запас сырораст. : Кл. Запас на выделе, дес. кбм: :	
: вы- : щадь, : Покров, почва, ре- : Р: со- : мент: : : ам: во: во: ни: : ота : леса, дес. кбм : то: -----: :	
: де- : льеф, особ. выд. Про: У: та : : ра : со- : ет: зр: зр: те: леса : ----: -----: ва: су- : ре- : еди- : захламлен. : Хозяйственные : :	
: ла : га : исхожд. Кат. земель: С: Яр : ле- : : : р : ас: ас: т : : Сумм: на : общий: по : рн: хо- : : нич-: -----: :	
: : : Хар. лесн. культур: : ус : са : ст : та : : та: та: : : а пл: 1 : на : соста: ос: стоя: дин : ных : общий: лик- : мероприятия : :	
: : : Кадастров. оценка : : а : : : : : : : ТЛУ : сеч.: га : выдел: вляющ: ти: стар. : дер.: : вида: : :	
: 1 : 2 : : 3 : 4: 5 : 6 : 7 : 8 : 9:10:11:12: 13 : 14 : 15 : 16 : 17 : 18: 19 : 20 : 21 : 22 : 23 : 24 : :	

Итого по кварталу
111.0
По составляющим породам

1341	61
С	702
Е	198
Б	183
ОС	53
ОЛС	205

Кужбальское уч. лес-во

Категория защитности: Эксплуатационные леса

Квартал 193

: N		: Пло- : Состав. Подр. Подл. : Я: Вы- : Эле- : Воз: Вы- : Ди: Кл. Гр. Во: Тип										: Полн: Запас сырораст. : Кл. Запас на выделе, дес.кбм:				:								
: вы- : щадь,		: Покров, почва, ре- : Р: со- : мент:										: ота : леса, дес.кбм : то:				:								
: де- :		: льеф, особ. выд. Про: У: та : : ра : со- : ет: зр: зр: те: леса										: ва: су- : ре- : еди- : захламлен. : Хозяйственные				:								
: ла : га		: исхожд. Кат. земель: С: Яр : ле- : : : р : ас: ас: т :										: Сумм: на : общий: по : рн: хо- : : : нич- :				:								
: : :		: Хар. лесн. культур: : ус : са : ст : та : : та: та: :										: а пл: 1 : на : соста: ос: стоя: дин : ных : общий: лик- : мероприятия				:								
: : :		: Кадастров. оценка : : а : : : : : : : : ТЛУ										: сеч.: га : выдел: вляющ: ти: стар. : дер.: : вида:				:								
: 1	: 2	: 3	: 4	: 5	: 6	: 7	: 8	: 9	: 10	: 11	: 12	: 13	: 14	: 15	: 16	: 17	: 18	: 19	: 20	: 21	: 22	: 23	: 24	:
12	1.1	6Б2Б20С	1	4	Е	10	3	4	1	1	2	-	0.7	2	2.2	1.4								Осветление 1 оч.
					Б		5	4				А3				0.4								
					ОС											0.4								
		Класс пожарной опасности 1																						
13	1.0	10С+Б	1	25	С	85	25	28	5	4	1	СВР	0.7	32	32	32	1							
					Б							В2												
		подрост: 10Е (20) 2 м, 3 тыс.шт/га																						
		Класс пожарной опасности 3																						
		Особенности: 104																						
		Селекционная оценка: Нормальные																						
14	4.8	100ЛС+Б	1	17	ОЛС	40	17	16	4	3	2	-	0.6	11	52.8	52.8	4							
					Б							С4												
		Класс пожарной опасности 4																						
		Особенности: 104																						
15	3.2									1	1	2	-											
												А3												
		Класс пожарной опасности 3																						
		год вырубki 2018																						
		Итого по категории																						
	76.0											1243												
		По составляющим породам																						
												С	734											
												Е	104											
												Б	145											
												ОС	44											
												ОЛС	216											
		Итого по кварталу																						
	76.0											1243												

Кужбальское уч. лес-во

Категория защитности:

Квартал 193

: N		: Пло-		: Состав. Подр. Подл.		: Я: Вы-		: Эле-		: Воз: Вы-		: Ди: Кл. Гр. Во:		: Тип		: Полн: Запас сырораств.		: Кл. Запас на выделе, дес. кбм:		:							
: вы-		: щадь,		: Покров, почва, ре-		: Р: со-		: мент:		:		: ам: во: во: ни:		: ота		: леса, дес. кбм		: то:		:							
: де-		: льеф, особ. выд. Про:		: У: та		:		: ра		: со-		: ет: зр: зр: те:		: леса		: ва: су-		: ре-		: еди-: захламлен.: Хозяйственные							
: ла		: га		: исхожд. Кат. земель: С: Яр		: ле-		:		: р		: ас: ас: т:		: Сумм: на		: общий: по		: рн: хо-		: нич-: -----:							
:		:		: Хар. лесн. культур:		: ус		: са		: ст		: та		: та: та:		:		: а пл: 1		: на		: соста: ос: стоя: дин		: ных		: общий: лик-: мероприятия	
:		:		: Кадастров. оценка		: а		:		:		:		: ТЛУ		: сеч.: га		: выдел: вляющ: ти: стар.		: дер.:		: вида:		:			
: 1	: 2	:	:	3	:	4: 5	:	6	: 7	: 8	: 9: 10: 11: 12:	13	:	14	: 15	:	16	: 17	: 18: 19	: 20	: 21	: 22	: 23	:	24	:	

По составляющим породам

С	734
Е	104
Б	145
ОС	44
ОЛС	216

Кужбальское уч. лес-во

Категория защитности: Эксплуатационные леса

Квартал 194

: N	: Пло-	: Состав. Подр.	: Подл.	: Я: Вы-	: Эле-	: Воз:	: Вы-	: Ди:	: Кл.	: Гр.	: Во:	: Тип	: Полн:	: Запас	: сырораст.	: Кл.	: Запас	: на выделе,	: дес.	: кбм:	:	:	:			
: вы-	: щадь,	: Покров,	: почва,	: ре-	: Р: со-	: мент:	:	: ам:	: во:	: во:	: ни:	: ота	: леса,	: дес.	: кбм	: то:	:-----	:-----	:-----	:-----	:	:	:	:		
: де-	: льеф,	: особ.	: выд.	: Про:	: У: та	: ра	: со-	: ет:	: зр:	: зр:	: те:	: леса	: Сумм:	: на	: общий:	: по	: рн:	: хо-	: ни-	:-----	:-----	:-----	:-----	:		
: ла	: га	: исхожд.	: Кат.	: земель:	: С: Яр	: ле-	:	: р	: ас:	: ас:	: т	: а пл:	: 1	: на	: соста:	: ос:	: стоя:	: дин	: ных	: общий:	: лик-	: мероп-	: риятия	:		
:	:	: Хар.	: лесн.	: культур:	: ус	: са	: ст	: та	: та:	: та:	:	: ТЛУ	: сеч.:	: га	: выдел:	: вляющ:	: ти:	: стар.	: дер.:	: вида:	:	:	:	:		
:	:	: Кадастр.	: оц-ка	: а	:	:	:	:	:	:	:	:	:	:	:	:	:	:	:	:	:	:	:	:		

: 1	: 2	:	: 3	: 4:	: 5	: 6	: 7	: 8	: 9:	: 10:	: 11:	: 12:	: 13	: 14	: 15	: 16	: 17	: 18:	: 19	: 20	: 21	: 22	: 23	: 24	:	

7	2.8		5Е2СЗВ		1	20	Е	70	20	18	4	3	2	-	0.6	20	56	28	1							
							С												11.2	1						
							Б												16.8	2						
			Класс пожарной опасности 3																							
8	13.0		8С1Е1В+ОС		1	24	С	85	24	28	5	4	2	-	0.6	26	338	270.4	1							Сплошная рубка
							Е		24	24				В3					33.8	1						Ремонт л\к.
							Б		23	22									33.8	2						
							ОС																			
			подрост: 10Е (20) 2 м, 3 тыс.шт/га																							
			Класс пожарной опасности 3																							
			Селекционная оценка: Нормальные																							
9	7.2		6С2Е2В		1	23	С	85	23	32	5	4	2	-	0.6	24	172.8	103.6	1							Сплошная рубка
							Е		22	24				В3					34.6	1						Ремонт л\к.
							Б		22	26									34.6	2						
			подрост: 10Е (25) 3 м, 3 тыс.шт/га																							
			Класс пожарной опасности 3																							
			Селекционная оценка: Нормальные																							
10	1.3		5С5В		1	12	С	30	12	8	2	1	1	-	0.7	12	15.6	7.8								
							Б							В3					7.8							
			Класс пожарной опасности 1																							
11	7.0		8С1Е1В		1	24	С	70	24	28	4	3	1	-	0.8	35	245	196	1							
							Е		23	22				В3					24.5	1						
							Б		21	20									24.5	2						
			подрост: 10Е (20) 2 м, 3 тыс.шт/га																							
			Класс пожарной опасности 3																							

Кужбальское уч. лес-во

Категория защитности:

Квартал 194

: N		: Пло-		: Состав. Подр. Подл. : Я: Вы-		: Эле-		: Воз:		: Вы-		: Ди:		: Кл. Гр. Во:		: Тип		: Полн:		: Запас сырораст.		: Кл. Запас на выделе, дес.кбм:																									
: вы-		: щадь,		: Покров, почва, ре-		: Р: со-		: мент:		: ам:		: во:		: во:		: ни:		: ота		: леса,		: дес.кбм		: то:																							
: де-		: льеф, особ. выд. Про:		: У: та		: ра		: со-		: ет:		: зр:		: зр:		: те:		: леса		: ва:		: су-		: ре-		: еди-		: захламлен.		: Хозяйственные																	
: ла		: га		: исхожд. Кат. земель:		: С: Яр		: ле-		: р		: ас:		: ас:		: т		: Сумм:		: на		: общий:		: по		: рн:		: хо-		: ни:		: ч:															
: :		: Хар. лесн. культур:		: ус		: са		: ст		: та		: та:		: та:		: та:		: а пл:		: 1		: на		: соста:		: ос:		: стоя:		: дин		: ных		: общий:		: лик-		: мероприятия									
: :		: Кадастров. оценка		: а		: :		: :		: :		: :		: :		: ТЛУ		: сеч.:		: га		: выдел:		: вляющ:		: ти:		: стар.		: дер.:		: вида:		: :													
: 1		: 2		: 3		: 4:		: 5		: 6		: 7		: 8		: 9:		: 10:		: 11:		: 12:		: 13		: 14		: 15		: 16		: 17		: 18:		: 19		: 20		: 21		: 22		: 23		: 24	

Итого по кварталу
77.0
По составляющим породам

1712
С 1054
Е 350
Б 278
ОС 2
ОЛС 28

Кужбальское уч. лес-во

Категория защитности: Эксплуатационные леса

Квартал 195

: N	: Пло-	: Состав. Подр. Подл.	: Я: Вы-	: Эле-	: Воз:	: Вы-	: Ди:	: Кл.	: Гр.	: Во:	: Тип	: Полн:	: Запас	: сырораст.	: Кл.	: Запас	: на выделе,	: дес.	: кбм:	:	:	:	:										
: вы-	: щадь,	: Покров, почва, ре-	: Р: со-	: мент:	:	:	: ам:	: во:	: во:	: ни:	:	: ота	: леса,	: дес.	: кбм	: то:	: -----	:	:	:	:	:	:										
: де-	: льеф, особ. выд. Про:	: У: та	:	: ра	: со-	: ет:	: зр:	: зр:	: те:	: леса	:	: ва:	: су-	: ре-	: еди-	: захла-	: млен.	: Хо-	: зяй-	: ствен-	:	:	:										
: ла	: га	: исхожд. Кат. земель:	: С: Яр	: ле-	:	: р	: ас:	: ас:	: т	:	: Сумм:	: на	: общий:	: по	: рн:	: хо-	:	: нич-	: -----	:	:	:	:										
:	:	: Хар. лесн. культур:	: ус	: са	: ст	: та	: та:	: та:	: та:	:	: а пл:	: 1	: на	: соста:	: ос:	: стоя:	: дин	: ных	: общий:	: лик-	: мероп-	: риятия	:										
:	:	: Кадастров. оценка	: : а	:	:	:	:	:	:	:	: ТЛУ	: сеч.:	: га	: выдел:	: вляющ:	: ти:	: стар.	: дер.:	:	: вида:	:	:	:										

: 1	: 2	:	: 3	: 4:	: 5	:	: 6	: 7	: 8	: 9:	: 10:	: 11:	: 12:	: 13	:	: 14	: 15	:	: 16	: 17	: 18:	: 19	: 20	: 21	: 22	: 23	:	: 24	:				

1	0.8		7Б10С1С1Е	1	22	Б	60	22	20	6	3	2	-	0.7	18	14.4	10.2	2															
						ОС											1.4	3															
						С											1.4	1															
						Е											1.4	1															
			Класс пожарной опасности 4																														
2	3.5		6С2Е2Б	1	22	С	80	23	28	4	3	2	-	0.6	24	84	50.4	1															
						Е		22	22								16.8	1															
						Б		21	20								16.8	2															
			Класс пожарной опасности 3																														
			Особенности: 104																														
			Селекционная оценка: Нормальные																														
3	9.6		7С2Е1Б	1	26	С	85	26	32	5	4	1	-	0.7	33	316.8	221.1	1	11.5														
						Е		25	30								61.1	1															
						Б		23	26								34.6	2															
			подрост: 10Е (20) 2 м, 3 тыс.шт/га																														
			Класс пожарной опасности 3																														
			Селекционная оценка: Нормальные																														
4	1.5		4Е2Е2С2Б	1	23	Е	85	24	30	5	4	2	-	0.7	29	43.5	0	1															
						Е	70	22	22								20.1	1															
						С		23	28								7.1	1															
						Б		22	22								16.3	2															
			подрост: 10Е (20) 2 м, 3 тыс.шт/га																														
			Класс пожарной опасности 3																														
			Селекционная оценка: Нормальные																														
5	5.1		10В+С,Е	1	13	Б	30	13	12	3	2	2	-	0.8	10	51	51	2															
						С																											
						Е																											
			Класс пожарной опасности 4																														

Кужбальское уч. лес-во

Категория защитности: Эксплуатационные леса

Квартал 195

: N	: Пло-	: Состав. Подр.	: Подл.	: Я: Вы-	: Эле-	: Воз:	: Вы-	: Ди:	: Кл.	: Гр.	: Во:	: Тип	: Полн:	: Запас	: сырораст.	: Кл.	: Запас	: на выделе,	: дес.	: кбм:	:	:	:	
: вы-	: щадь,	: Покров,	: почва,	: ре-	: Р: со-	: мент:	:	: ам:	: во:	: во:	: ни:	:	: ота	: леса,	: дес.	: кбм	: то:	: -----	:	:	:	:	:	
: де-	: льеф,	: особ. выд.	: Про:	: У: та	:	: ра	: со-	: ет:	: зр:	: зр:	: те:	: леса	: -----	: ва:	: су-	: ре-	: еди-	: захламлен.	: Хозяйственные	:	:	:	:	
: ла	: га	: исхожд.	: Кат. земель:	: С: Яр	: ле-	:	: р	: ас:	: ас:	: т	:	: Сумм:	: на	: общий:	: по	: рн:	: хо-	: нич-	: -----	:	:	:	:	
:	:	: Хар. лесн.	: культур:	: ус	: са	: ст	: та	: та:	: та:	: та:	:	: а пл:	: 1	: на	: соста:	: ос:	: стоя:	: дин	: ных	: общий:	: лик-	: мероприя	:	
:	:	: Кадастров.	: оценка	: а	:	:	:	:	:	:	:	: ТЛУ	: сеч.:	: га	: выдел:	: вляющ:	: ти:	: стар.	: дер.:	:	: вида:	:	:	

: 1	: 2	:	: 3	: 4:	: 5	: 6	: 7	: 8	: 9:	: 10:	: 11:	: 12:	: 13	: 14	: 15	: 16	: 17	: 18:	: 19	: 20	: 21	: 22	: 23	: 24

6	3.8		7Б2Е1С	1	24	Б	65	24	26	7	4	2	-	0.7	21	79.8	55.8	2						
						Е		23	26				С3				16	1						Сплошная рубка
						С		25	32								8	1						Ремонт л\к.
			подрост: 10Е (20) 2 м, 3 тыс.шт/га																					
			Класс пожарной опасности 4																					
7	1.2		10С+Б	1	21	С	60	21	22	3	2	1	-	0.7	26	31.2	31.2	1						
						Б							В3											
			Класс пожарной опасности 3																					
8	2.0		9С1Б	1	17	С	45	17	16	3	2	1	-	0.8	22	44	39.6	1						
						Б							В3				4.4	2						
			Класс пожарной опасности 3																					
9	6.5		7С2Е1Б	1	24	С	75	25	30	4	3	1	-	0.7	31	201.5	141	1						
						Е		24	28				В3				40.3	1						
						Б		21	24								20.2	2						
			подрост: 10Е (25) 3 м, 3 тыс.шт/га																					
			Класс пожарной опасности 3																					
			Селекционная оценка: Нормальные																					
10	1.3		6Б2ОС1С1Е	1	10	Б	20	10	10	2	1	2	-	0.5	4	5.2	3.2							
						ОС							В3				1							
						С											0.5							
						Е											0.5							
			Класс пожарной опасности 4																					
			Особенности: 43																					
			ОЗУ:																					

Кужбальское уч. лес-во

Категория защитности: Эксплуатационные леса

Квартал 195

: N		: Пло- : Состав. Подр. Подл. : Я: Вы-		: Эле- : Воз: Вы-		: Ди: Кл. Гр. Во:		Тип		: Полн: Запас сырораств. : Кл. Запас на выделе, дес. кмб:													
: вы- : щадь,		: Покров, почва, ре- : Р: со-		: мент:		: ам: во: во: ни:		: ота : леса, дес. кмб		: то: -----:													
: де- :		: льеф, особ. выд. Про: У: та		: ра : со- : ет: зр: зр: те:		: леса		: -----:		: ва: су- : ре- : еди- : захламлен. : Хозяйственные													
: ла : га		: исхожд. Кат. земель: С: Яр		: ле- :		: р : ас: ас: т :		: Сумм: на : общий: по : рн: хо- : : нич- : -----:															
: : :		: Хар. лесн. культур: ус		: са : ст : та : : та: та: :		: а пл: 1 : на : соста: ос: стоя: дин : ных : общий: лик- : мероприятия																	
: : :		: Кадастров. оценка : а		: : : : : : : : : ТЛУ		: сеч.: га : выдел: вляющ: ти: стар. : дер.: : вида:																	
: 1	: 2	: 3	: 4	: 5	: 6	: 7	: 8	: 9	: 10	: 11	: 12	: 13	: 14	: 15	: 16	: 17	: 18	: 19	: 20	: 21	: 22	: 23	: 24
30	0.5	5С5Е+В	1	26	С	95	26	30	5	4	1	-	0.6	28	14	7	1						
					Е		25	28				В3				7	1						
					В																		
					подрост: 10Е (25) 3 м, 4 тыс. шт/га																		
					Класс пожарной опасности 3																		
					Особенности: 104																		
					Селекционная оценка: Нормальные																		
31	4.8	6Е2С2В	1	20	Е	70	20	18	4	3	2	-	0.6	20	96	57.6	1						
					С							С4				19.2	1						
					В											19.2	2						
					Класс пожарной опасности 3																		
					Особенности: 104																		
32	0.3	6Е2С2В	1	20	Е	70	20	18	4	3	2	-	0.6	20	6	3.6	1						
					С							С4				1.2	1						
					В											1.2	2						
					Класс пожарной опасности 3																		
33	0.3	6С3Е1В	1	23	С	70	23	26	4	3	1	-	0.6	25	7.5	4.5	1						
					Е							В3				2.2	1						
					В											0.8	2						
					Класс пожарной опасности 3																		
					Особенности: 104																		
34	0.1	Культуры лесные 8С2В	1	14	С	43	14	14	3	2	2	СБР	0.8	17	1.7	1.4	1						
					В							В2				0.3	2						
					Класс пожарной опасности 3																		
					год создания л/к 1975, состояние Удовлетворительные																		
					Особенности: 104, 43																		
					ОЗУ:																		

Кужбальское уч. лес-во

Категория защитности: Эксплуатационные леса

Квартал 195

: N :Пло- :Состав.Подр.Подл.:Я:Вы- :Эле-:Воз:Вы-:Ди:Кл.Гр.Во: Тип :Полн:Запас сырораст. :Кл. Запас на выделе, дес.кбм:												:													
:вы-:щадь, :Покров, почва, ре-:Р:со- :мент: : : :ам:во:во:ни: :ота : леса, дес.кбм :то:-----:												:													
:де-: :льеф, особ. выд. Про:У:та : :ра :со-:ет:зр:зр:те: леса :-----:ва:су- :ре- :еди-:захламлен.:Хозяйственные												:													
:ла : га :исхожд. Кат. земель:С:Яр :ле- : : :р :ас:ас:т : :Сумм: на :общий:по :рн:хо- : : :нич-:-----:												:													
: : :Хар. лесн. культур: :ус :са :ст :та : :та:та: : :а пл: 1 :на :соста:ос:стоя:дин :ных :общий:лик-:мероприятия												:													
: : :Кадастров. оценка : :а : : : : : : : ТЛУ :сеч.: га :выдел:вляющ:ти:стар. :дер.: :вида:												:													

: 1	: 2	: 3	: 4	: 5	: 6	: 7	: 8	: 9	: 10	: 11	: 12	: 13	: 14	: 15	: 16	: 17	: 18	: 19	: 20	: 21	: 22	: 23	: 24	:	
39	3.2	6С2Е2Б		1	25	С	85	23	32	5	4	2	-	0.6	24	76.8	46	1	3.2					Сплошная рубка Ремонт л\к.	
						Е		22	24				В3				15.4	1							
						Б		22	26								15.4	2							
						подрост: 10Е (25) 3 м, 3 тыс.шт/га																			
						Класс пожарной опасности 3																			
						Селекционная оценка: Нормальные																			
40	3.5	8С1Е1Б		1	21	С	70	24	28	4	3	1	-	0.8	35	122.5	98.1	1							
						Е		23	22				В3				12.2	1							
						Б		21	20								12.2	2							
						подрост: 10Е (20) 2 м, 3 тыс.шт/га																			
						Класс пожарной опасности 3																			
41	0.2	Просека квартальная																							
						Класс пожарной опасности 3																			
						Земли линейного протяжения: ширина 2 м, протяженность 1 км, Заросшая																			
		Итого по категории																							
149.0																3747								15	
		По составляющим породам																							
																	С	2174							
																	Е	990							
																	Б	550							
																	ОС	4							
																	ОЛС	29							
		Итого по кварталу																							
149.0																3747								15	
		По составляющим породам																							
																	С	2174							
																	Е	990							
																	Б	550							
																	ОС	4							
																	ОЛС	29							

Кужбальское уч. лес-во

Категория защитности: Защитные полосы вдоль дорог

Квартал 196

: N		: Пло-		: Состав. Подр. Подл. : Я: Вы-		: Эле-: Воз: Вы-		: Ди: Кл. Гр. Во:		: Тип		: Полн: Запас сырораств.		: Кл. Запас на выделе, дес. кбм:									
: вы-: щадь,		: Покров, почва, ре-		: Р: со-		: мент:		: ам: во: во: ни:		: ота : леса, дес. кбм		: то:-----:											
: де-:		: льеф, особ. выд. Про: У: та		: ра : со-: ет: зр: зр: те:		: леса		: ва: су- : ре- : еди-: захламлени.: Хозяйственные															
: ла : га		: исхожд. Кат. земель: С: Яр		: ле- : : : р : ас: ас: т :		: Сумм: на : общий: по : рн: хо- : : нич-:-----:																	
: : :		: Хар. лесн. культур: : ус		: са : ст : та : : та: та: :		: а пл: 1 : на : соста: ос: стоя: дин		: ных : общий: лик-: мероприятия															
: : :		: Кадастров. оценка : : а		: : : : : : : : : ТЛУ		: сеч.: га : выдел: вляющ: ти: стар. : дер. : : вида:																	
: 1	: 2	: 3	: 4	: 5	: 6	: 7	: 8	: 9	: 10	: 11	: 12	: 13	: 14	: 15	: 16	: 17	: 18	: 19	: 20	: 21	: 22	: 23	: 24
27	0.7	9С1В	1	21	С	50	21	20	3	2	1А	-	0.8	30	21	18.9	1						
					В							В3				2.1	2						
		Класс пожарной опасности 3																					
28	3.3	8С1Е1В	1	24	С	90	25	36	5	3	2	СВР	0.5	22	72.6	58	1						
					Е		24	30				В2				7.3	1						
					В		21	22								7.3	2						
		подрост: 10Е (25) 3 м, 3 тыс. шт/га																					
		Класс пожарной опасности 3																					
29	2.7	8С1Е1В	1	24	С	90	25	36	5	3	2	СВР	0.5	22	59.4	47.6	1						
					Е		24	30				А2				5.9	1						
					В		21	22								5.9	2						
		подрост: 10Е (25) 3 м, 3 тыс. шт/га																					
		Класс пожарной опасности 3																					
30	1.5	10С	1	23	С	80	23	28	4	2	2	СВР	0.6	25	37.5	37.5	1						
												В2											
		Класс пожарной опасности 3																					
31	6.1	10С	1	24	С	85	24	30	5	3	2	СВР	0.6	26	158.6	158.6	1						
												В2											
		Класс пожарной опасности 3																					
		Особенности: Насажение пройдено рубкой, Полнота неравномерная, В выделе волока																					
41	1.6	8В20С	1	2	В	5	2	2	1	1	2	-	0.7	0.7	1.1	0.9							
					ОС							С3				0.2							
		Класс пожарной опасности 4																					
42	1.5	9С1В	1	18	С	50	18	18	3	2	1	-	0.8	24	36	32.4	1						
					В							В3				3.6	2						
		Класс пожарной опасности 3																					
		Особенности: 104																					

Кужбальское уч. лес-во

Категория защитности: Эксплуатационные леса

Квартал 196

: N :Пло- :Состав.Подр.Подл.:Я:Вы- :Эле-:Воз:Вы-:Ди:Кл.Гр.Во: Тип :Полн:Запас сырораст. :Кл. Запас на выделе, дес.кбм: :																								
:вы-:щадь, :Покров, почва, ре-:Р:со- :мент: : : :ам:во:во:ни: :ота : леса, дес.кбм :то:-----: :																								
:де-: :льеф, особ. выд. Про:У:та : :ра :со-:ет:зр:зр:те: леса :-----:ва:су- :ре- :еди-:захлавлен.:Хозяйственные :																								
:ла : га :исхожд.Кат.земель:С:Яр :ле- : : :р :ас:ас:т : :Сумм: на :общий:по :рн:хо- : :нич-:-----: :																								
: : :Хар.лесн. культур: :ус :са :ст :та : :та:та: : :а пл: 1 :на :соста:ос:стоя:дин :ных :общий:лик-:мероприятия :																								
: : :Кадастров.оценка : :а : : : : : : : ТЛУ :сеч.: га :выдел:вляющ:ти:стар. :дер.: :вида: :																								

: 1 :	: 2 :	: 3 :	: 4:	: 5 :	: 6 :	: 7 :	: 8 :	: 9:	:10:	:11:	:12:	: 13 :	: 14 :	: 15 :	: 16 :	: 17 :	:18:	: 19 :	: 20 :	: 21 :	: 22 :	: 23 :	: 24 :	

1	3.1	8С2В		1	16	С	50	16	14	3	2	2	СВР	0.8	20	51	40.2	1						
						Б							В2				10.8	2						
		Класс пожарной опасности 3																						
2	3.3	Насажд. из подрост																						
		6Е2В2ОС		1	5	Е	25	8	8	2	1	2	СВР	0.6	3	9.9	5.9							
						Б	3	1	2				В2				2							
						ОС											2							
		Класс пожарной опасности 1																						
3	0.7	6Б2С2Е		1	8	Б	15	8	6	2	1	2	-	0.6	4	2.8	1.6							
						С							В3				0.6							
						Е											0.6							
		Класс пожарной опасности 4																						
4	0.9	6ЕЗС1В		1	24	Е	95	24	26	5	4	2	-	0.6	27	24.3	14.6	1						
						С		25	30				С3				7.3	1						
						Б		22	24								2.4	2						
		подрост: 10Е (20) 2 м, 3 тыс.шт/га																						
		Класс пожарной опасности 3																						
		Селекционная оценка: Нормальные																						
5	1.3	9С1Е		1	24	С	95	24	28	5	4	2	СВР	0.6	26	33.8	30.4	1						
						Е		23	26				В2				3.4	1						
		подрост: 10Е (20) 2 м, 3 тыс.шт/га																						
		Класс пожарной опасности 3																						
		Селекционная оценка: Нормальные																						
6	4.4	6В3ОЛС1Е		1	13	Б	30	13	12	3	2	2	-	0.5	6	26.4	15.9	2						
						ОЛС							С4				7.9	4						
						Е											2.6	1						
		Класс пожарной опасности 4																						

Кужбальское уч. лес-во

Категория защитности: Эксплуатационные леса

Квартал 196

: N		: Пло- : Состав. Подр. Подл. : Я: Вы- : Эле- : Воз: Вы- : Ди: Кл. Гр. Во: Тип										: Полн: Запас сырораств. : Кл. Запас на выделе, дес. кбм:												
: вы- : щадь,		: Покров, почва, ре- : Р: со- : мент:										: ота : леса, дес. кбм				: то: -----:								
: де- :		: льеф, особ. выд. Про: У: та : : ра : со- : ет: зр: зр: те: леса										: ва: су- : ре- : еди- : захламлен. : Хозяйственные				: : -----:								
: ла : га		: исхожд. Кат. земель: С: Яр : ле- : : : р : ас: ас: т :										: Сумм: на : общий: по : рн: хо- : : : нич- : -----:				: : -----:								
: : :		: Хар. лесн. культур: : ус : са : ст : та : : та: та: :										: а пл: 1 : на : соста: ос: стоя: дин : ных : общий: лик- : мероприятия				: : -----:								
: : :		: Кадастров. оценка : : а : : : : : : : : ТЛУ										: сеч.: га : выдел: вляющ: ти: стар. : дер. : : вида:				: : -----:								
: 1	: 2	: 3	: 4	: 5	: 6	: 7	: 8	: 9	: 10	: 11	: 12	: 13	: 14	: 15	: 16	: 17	: 18	: 19	: 20	: 21	: 22	: 23	: 24	
13	1.1	8С2В	1	22	С	75	22	26	4	3	2	СВР	0.5	19	20.9	16.7	1							
					Б			21	20			В2				4.2	2							
		Класс пожарной опасности 3																						
		Особенности: 104																						
		Селекционная оценка: Нормальные																						
15	7.5	6Б30ЛС1В	1	19	Е	80	21	28	4	3	2	-	0.6	18	135	81	1							
					ОЛС			15	14			С4				40.5	3							
					Б			17	18							13.5	3							
		Класс пожарной опасности 3																						
		Селекционная оценка: Нормальные																						
16	4.3	9С1Е	1	20	С	65	20	18	4	3	2	СВР	0.7	24	103.2	92.9	1							
					Е							В2				10.3	1							
		Класс пожарной опасности 3																						
17	1.1	Культуры лесные																						
		10С	1	1	С	13	3	2	1	1	3	-	0.5	2	2.2	2.2								
												В3												
		Класс пожарной опасности 1																						
		год создания л/к 2005, Площадками руч., Посадка ручная, 4.5 тыс. шт/га, состояние Удовлетворительные																						
18	0.5	7С3Е+В	1	25	С	90	25	36	5	4	2	СВР	0.6	27	13.5	9.5	1							
					Е			24	26			В2				4	1							
					Б																			
		подрост: 10Е (20) 2 м, 3 тыс.шт/га																						
		Класс пожарной опасности 3																						
		Селекционная оценка: Нормальные																						
19	15.4	8С1Е1В	1	24	С	80	25	28	4	3	1	-	0.6	27	415.8	332.6	1							
					Е			24	24			В3				41.6	1							
					Б			21	22							41.6	2							
		подрост: 10Е (20) 2 м, 3 тыс.шт/га																						
		Класс пожарной опасности 3																						
		Особенности: В выделе волока, Насаждение пройдено рубкой, Полнота неравномерная																						

Кужбальское уч. лес-во

Категория защитности: Эксплуатационные леса

Квартал 196

: N	: Пло-	: Состав. Подр. Подл.	: Я: Вы-	: Эле-	: Воз:	: Вы-	: Ди:	: Кл. Гр. Во:	Тип	: Полн:	: Запас сырораств.	: Кл. Запас на выделе, дес. кбм:	:	
: вы-	: щадь,	: Покров, почва, ре-	: Р: со-	: мент:	:	: ам: во: во: ни:	:	: ота :	: леса, дес. кбм	: то:	:	:	:	
: де-	: льеф, особ. выд. Про:	: У: та	:	: ра	: со-	: ет: зр: зр: те:	леса	:	: ва: су-	: ре-	: еди-	: захламлен.:	: Хозяйственные	
: ла :	: га	: исхожд. Кат. земель:	: С: Яр	: ле-	:	: р : ас: ас: т :	:	: Сумм: на	: общий: по	: рн: хо-	:	: нич-:	:	
:	:	: Хар. лесн. культур:	: ус	: са	: ст	: та	: та: та:	:	: а пл: 1	: на	: соста: ос: стоя: дин	: ных	: общий: лик-	: мероприятия
:	:	: Кадастров. оценка :	: а	:	:	:	:	: ТЛУ	: сеч.: га	: выдел:	: вляющ: ти: стар.	: дер.:	: вида:	

: 1	: 2	:	3	: 4:	5	: 6	: 7	: 8	: 9:	10:	11:	12:	13	: 14	: 15	: 16	: 17	: 18:	19	: 20	: 21	: 22	: 23	: 24	:
20	2.8		6С4Б		1	21	С	70	21	20	4	3	2	СВР	0.6	22	61.6	37	1						
							Б							В2				24.6	2						
			Класс пожарной опасности 3																						
32	3.4		6Б2С2ОЛС		1	18	Б	50	18	16	5	2	2	-	0.6	11	37.4	22.4	2						
							С							С3				7.5	1						
							ОЛС											7.5	4						
			Класс пожарной опасности 4																						
			Особенности: 104																						
33	0.7		Культуры несомкнувшиеся				-																		Осветление 1 оч.
			Несомкн. к. непокр. пл.									3	-												
			10Е		1	Е	12	3	2				С3		1	0.7	0.7								
			Класс пожарной опасности 3																						
			год создания л/к 2006, Площадками руч., Посадка ручная, 4.5 тыс. шт/га, состояние Удовлетворительные																						
34	4.5		6Е2Б2ОС		1	4	Е	10	3	4	1	1	2	-	0.7	2	9	5.4							Осветление 1 оч.
							Б		5	4				С3				1.8							25%
							ОС											1.8							
			Класс пожарной опасности 1																						
35	2.3		8Е2С+Б		1	24	Е	95	24	28	5	4	2	-	0.6	27	62.1	49.7	1						Сплошная рубка
							С		25	30				С3				12.4	1						Ремонт л\к.
							Б																		
			подрост: 10Е (25) 3 м, 4 тыс.шт/га																						
			Класс пожарной опасности 3																						
			Селекционная оценка: Нормальные																						
36	1.0		8С2Б		1	20	С	65	20	20	4	3	2	СВР	0.8	28	28	22.4	1						
							Б							В2				5.6	2						
			Класс пожарной опасности 3																						

Кужбальское уч. лес-во

Категория защитности: Эксплуатационные леса

Квартал 196

: N		: Пло- : Состав. Подр. Подл. : Я: Вы- : Эле- : Воз: Вы- : Ди: Кл. Гр. Во: Тип										: Полн: Запас сырораств. : Кл. Запас на выделе, дес. кбм:				:										
: вы- : щадь,		: Покров, почва, ре- : Р: со- : мент:										: ота : леса, дес. кбм				: то:	:									
: де- :		: льеф, особ. выд. Про: У: та : : ра : со- : ет: зр: зр: те: леса										: ва: су- : ре- : еди- : захламлен. : Хозяйственные				:										
: ла : га		: исхожд. Кат. земель: С: Яр : ле- : : : р : ас: ас: т :										: Сумм: на : общий: по : рн: хо- : : : нич- : -----:				:										
: : :		: Хар. лесн. культур: : ус : са : ст : та : : та: та: :										: а пл: 1 : на : соста: ос: стоя: дин : ных : общий: лик- : мероприятия				:										
: : :		: Кадастров. оценка : : а : : : : : : : : ТЛУ										: сеч.: га : выдел: вляющ: ти: стар. : дер.: : вида:				:										
: 1	: 2	: 3	: 4	: 5	: 6	: 7	: 8	: 9	: 10	: 11	: 12	: 13	: 14	: 15	: 16	: 17	: 18	: 19	: 20	: 21	: 22	: 23	: 24	:		
47	1.4	Насажд. из подроста																								
		6Е2В2ОС	1	5	Е	25	8	8	2	1	2	СВР	0.6	3	4.2	2.6										
					В	3	1	2				В2				0.8										
					ОС											0.8										
		Класс пожарной опасности 1																								
48	1.5	Насажд. из подроста																								
		6Е2В2ОС	1	6	Е	25	8	8	2	1	2	СВР	0.6	3	4.5	2.7										
					В	5	2	2				В2				0.9										
					ОС											0.9										
		Класс пожарной опасности 1																								
49	0.7	Насажд. из подроста																								
		6Е2В2ОС	1	5	Е	25	8	8	2	1	2	СВР	0.6	3	2.1	1.3										
					В	3	1	2				В2				0.4										
					ОС											0.4										
		Класс пожарной опасности 1																								
50	0.8									1	1	2	-													
													С3													
		Класс пожарной опасности 3																								
		год вырубki 2018																								
		Итого по категории																								
	90.0														1445											
		По составляющим породам																								
															С	833										
															Е	350										
															В	197										
															ОС	9										
															ОЛС	56										
		Итого по кварталу																								
	124.0														2235											

Кужбальское уч. лес-во

Категория защитности:

Квартал 196

: N		: Пло-		: Состав. Подр. Подл.		: Я: Вы-		: Эле-		: Воз: Вы-		: Ди: Кл. Гр. Во:		: Тип		: Полн: Запас сырораст.		: Кл. Запас на выделе, дес. кбм:		:						
: вы-		: щадь,		: Покров, почва, ре-		: Р: со-		: мент:		:		: ам: во: во: ни:		:		: ота : леса, дес. кбм		: то:-----:		:						
: де-		:		: льеф, особ. выд. Про: У: та		:		: ра		: со-		: ет: зр: зр: те:		: леса		: ----:-----:		: ва: су-		: ре- : еди-: захламлен.: Хозяйственные						
: ла		: га		: исхожд. Кат. земель: С: Яр		: ле-		:		: р		: ас: ас: т		:		: Сумм: на		: общий: по		: рн: хо- : : нич-:-----:						
:		:		: Хар. лесн. культур: ус		: са		: ст		: та		: та: та:		:		: а пл: 1		: на		: соста: ос: стоя: дин		: ных : общий: лик-: мероприятия				
:		:		: Кадастров. оценка : а		:		:		:		: ТЛУ		: сеч.: га		: выдел: вляющ: ти: стар.		: дер.:		: вида:						
: 1	: 2	:	:	3	:	4: 5	:	6	: 7	: 8	: 9:10:11:12:	13	:	14	: 15	:	16	: 17	:18: 19	: 20	: 21	: 22	: 23	:	24	:

По составляющим породам

С	1460
Е	459
Б	250
ОС	9
ОЛС	57

Приложение 2

№ п/п	Значение Y	Значение X	Румб		Угол	Длина линии, м
44:12:000000:477:3У1(1						
1	2221329.99	361174.99	С	В	25.0	104
2	2221374.54	361269.24	С	В	16.0	80
3	2221396.81	361346.35	С	З	72.0	45
4	2221353.98	361360.06	С	В	12.0	82
5	2221371.11	361440.59	С	В	75.0	27
6	2221396.81	361447.45	С	В	54.0	40
7	2221429.37	361471.44	Ю	В	70.0	91
8	2221515.05	361440.59	С	В	73.0	66
9	2221578.45	361459.44	Ю	З	20.0	327
10	2221465.36	361152.72	С	З	81.0	137
1	2221329.99	361174.99				
44:12:000000:477:3У1(2						
11	2219668.04	362377.84	Ю	З	35.0	43
12	2219643.1	362342.74	Ю	В	15.0	59
13	2219658.52	362286.2	С	З	79.0	52
14	2219607.11	362296.48	Ю	З	87.0	72
15	2219535.14	362293.05	Ю	З	54.0	102
16	2219452.89	362233.08	С	З	61.0	49
17	2219410.05	362257.07	Ю	З	84.0	117
18	2219294.18	362244.76	С	В	70.0	397
11	2219668.04	362377.84				
44:12:000000:477:3У1(3						
19	2221894.58	361222.23	С	В	59.0	944
20	2222705.08	361705.45	Ю	В	48.0	74
21	2222759.92	361655.76	С	В	40.0	29
22	2222778.77	361678.03	Ю	В	55.0	181
23	2222926.13	361573.51	С	З	3.0	263
24	2222910.71	361835.68	С	В	57.0	59
25	2222960.4	361868.24	Ю	В	39.0	38
26	2222984.39	361839.1	Ю	З	57.0	47
27	2222944.98	361813.4	Ю	З	18.0	33
28	2222934.7	361782.56	Ю	В	56.0	19
29	2222950.12	361772.28	С	В	46.0	62
30	2222994.67	361815.12	Ю	В	69.0	15
31	2223008.38	361809.97	Ю	В	2.0	57
32	2223010.09	361753.43	Ю	З	61.0	39
33	2222975.82	361734.58	С	З	74.0	25
34	2222951.83	361741.43	Ю	З	37.0	26
35	2222936.41	361720.87	Ю	В	41.0	47
36	2222967.25	361684.89	Ю	З	29.0	71
37	2222932.98	361623.2	Ю	В	14.0	57
38	2222946.69	361568.37	Ю	В	41.0	78
39	2222998.1	361510.11	Ю	В	54.0	96
40	2223075.21	361453.56	Ю	В	28.0	70
41	2223107.76	361391.87	Ю	В	2.0	89
42	2223111.19	361302.77	Ю	В	42.0	212
43	2223252.69	361144.3	Ю	З	21.0	95

44	2223218.42	361055.2	Ю	В	61.0	18
45	2223233.84	361046.63	Ю	3	25.0	28
46	2223221.85	361020.93	С	3	81.0	115
47	2223108.75	361039.77	С	3	48.0	41
48	2223077.91	361067.19	С	В	18.0	27
49	2223086.48	361092.89	Ю	В	75.0	98
50	2223180.72	361067.19	С	В	49.0	47
51	2223216.71	361098.03	С	3	34.0	106
52	2223156.73	361185.43	С	3	53.0	58
53	2223110.47	361219.7	С	3	79.0	26
54	2223084.76	361224.84	С	3	7.0	133
55	2223069.34	361356.78	С	3	25.0	77
56	2223036.79	361427.03	С	3	35.0	69
57	2222997.37	361483.58	С	3	63.0	65
58	2222939.11	361512.71	Ю	В	7.0	57
59	2222945.97	361456.16	Ю	В	45.0	27
60	2222964.82	361437.32	Ю	В	81.0	31
61	2222995.66	361432.18	Ю	В	1.0	74
62	2222997.37	361358.49	С	3	41.0	115
63	2222921.98	361445.88	С	3	22.0	126
64	2222874	361562.4	С	3	50.0	72
65	2222819.17	361608.67	Ю	3	24.0	241
66	2222719.78	361389.34	Ю	3	23.0	200
67	2222642.67	361204.27	Ю	В	51.0	62
68	2222690.65	361164.86	Ю	В	81.0	68
69	2222757.48	361154.58	С	В	28.0	84
70	2222796.89	361228.26	С	В	63.0	31
71	2222824.31	361241.97	Ю	В	65.0	64
72	2222882.57	361214.56	Ю	3	7.0	79
73	2222872.29	361135.73	Ю	В	58.0	38
74	2222904.84	361115.17	С	В	31.0	198
75	2223007.66	361284.81	Ю	В	2.0	89
76	2223011.08	361195.71	Ю	В	13.0	47
77	2223021.36	361149.44	Ю	3	38.0	211
78	2222891.13	360983.23	Ю	В	44.0	74
79	2222942.54	360930.11	Ю	В	18.0	60
80	2222961.39	360873.56	Ю	В	88.0	51
81	2223012.8	360871.85	Ю	В	14.0	42
82	2223023.08	360830.72	Ю	В	76.0	123
83	2223143.03	360801.59	Ю	0	0.0	17
84	2223143.03	360784.46	Ю	3	43.0	217
85	2222993.92	360626.48	Ю	3	39.0	250
86	2222837.99	360431.14	Ю	3	44.0	158
87	2222728.32	360318.04	С	3	61.0	86
88	2222652.93	360359.17	С	3	34.0	31
89	2222635.79	360384.87	Ю	3	86.0	22
90	2222613.52	360383.16	С	3	33.0	35
91	2222594.67	360412.29	С	3	85.0	55
92	2222539.83	360417.43	С	3	36.0	29
93	2222522.7	360441.42	С	3	11.0	56

94	2222512.42	360496.25	C	3	78.0	25
95	2222488.43	360501.39	C	B	7.0	178
96	2222510.7	360677.89	C	B	2.0	166
97	2222515.85	360844.1	C	3	48.0	44
98	2222483.29	360873.23	C	3	73.0	48
99	2222437.02	360886.94	C	3	87.0	182
100	2222255.39	360897.22	C	3	7.0	95
101	2222243.39	360991.46	C	3	60.0	35
102	2222213.24	361009.2	C	3	85.0	74
103	2222139.55	361016.06	Ю	3	74.0	98
104	2222045.31	360988.64	Ю	3	50.0	140
105	2221937.36	360899.54	Ю	3	27.0	125
106	2221880.81	360788.16	C	3	76.0	99
107	2221784.85	360812.15	0	3	0.0	43
108	2221742.01	360812.15	Ю	3	73.0	84
109	2221661.48	360788.16	C	3	67.0	180
110	2221495.26	360858.41	C	B	12.0	135
111	2221524.39	360990.35	C	B	64.0	71
112	2221587.79	361021.2	C	B	41.0	32
113	2221608.36	361045.19	C	B	80.0	40
114	2221647.77	361052.04	C	B	56.0	70
115	2221706.03	361091.45	Ю	B	38.0	39
116	2221730.02	361060.61	Ю	B	65.0	45
117	2221771.14	361041.76	C	B	58.0	58
118	2221820.84	361072.6	C	B	89.0	75
119	2221896.23	361074.32	C	B	66.0	30
120	2221923.65	361086.31	C	3	7.0	85
121	2221913.37	361170.27	C	3	20.0	55
19	2221894.58	361222.23				
44:12:000000:477:3Y1(4						
122	2223216.56	363664.73	Ю	3	21.0	77
179	2223189.2	363592.61	Ю	B	4.0	69
178	2223194.34	363524.06	Ю	B	72.0	34
177	2223226.89	363513.78	Ю	B	28.0	68
176	2223259.45	363453.81	Ю	3	5.0	19
175	2223257.74	363434.96	0	3	0.0	14
174	2223244.03	363434.96	C	3	41.0	59
173	2223204.62	363479.51	Ю	B	9.0	78
172	2223216.61	363402.4	Ю	B	77.0	32
171	2223247.46	363395.55	Ю	0	0.0	29
170	2223247.46	363366.42	C	3	86.0	91
169	2223156.64	363373.27	Ю	3	34.0	148
168	2223074.63	363249.74	Ю	3	72.0	67
167	2223011.23	363229.18	Ю	3	3.0	70
166	2223007.8	363158.92	Ю	3	54.0	72
165	2222949.54	363116.08	Ю	3	21.0	68
164	2222925.55	363052.68	Ю	B	12.0	178
163	2222961.53	362877.9	Ю	3	40.0	61
162	2222922.12	362831.63	Ю	3	4.0	198
161	2222908.42	362634.58	C	3	58.0	26

160	2222886.14	362648.29	C	B	2.0	237
159	2222896.42	362884.75	C	3	88.0	55
158	2222841.59	362886.47	Ю	3	6.0	354
157	2222805.52	362534.77	Ю	3	20.0	232
156	2222724.99	362317.15	Ю	B	28.0	41
155	2222743.84	362281.17	Ю	B	24.0	278
154	2222856.93	362027.56	Ю	B	15.0	158
153	2222898.06	361875.06	C	B	59.0	50
152	2222940.89	361900.76	C	3	17.0	149
151	2222898.06	362042.99	C	3	30.0	124
150	2222836.37	362150.94	C	3	22.0	78
149	2222807.24	362222.91	C	3	13.0	118
148	2222779.82	362337.71	C	B	13.0	86
147	2222798.67	362421.68	C	B	50.0	59
146	2222843.22	362459.64	C	B	49.0	242
145	2223026.57	362617.28	C	3	48.0	72
144	2222973.45	362665.26	C	3	21.0	75
143	2222946.03	362735.52	C	3	9.0	57
142	2222937.47	362792.06	C	B	20.0	49
141	2222954.6	362838.33	C	B	48.0	41
140	2222985.44	362865.75	C	B	15.0	45
139	2222997.22	362909.06	C	B	72.0	16
138	2223012.65	362914.2	Ю	B	89.0	79
137	2223091.47	362912.48	C	B	52.0	28
136	2223113.75	362929.62	C	B	84.0	133
135	2223245.69	362943.33	Ю	B	16.0	25
134	2223252.54	362919.34	Ю	B	74.0	32
133	2223283.39	362910.77	Ю	3	7.0	40
132	2223278.24	362871.36	Ю	B	66.0	34
131	2223309.09	362857.65	C	B	13.0	76
130	2223326.22	362931.33	C	3	5.0	62
129	2223321.08	362993.02	C	B	16.0	227
128	2223384.48	363210.64	C	3	22.0	122
127	2223338.22	363323.73	C	3	15.0	84
126	2223315.94	363404.27	C	3	6.0	48
125	2223310.8	363452.25	C	3	45.0	24
124	2223293.67	363469.38	C	3	11.0	161
123	2223262.82	363627.03	C	3	51.0	60
122	2223216.56	363664.73				
Вырез 1 из 4						
180	2223225.43	363115.02	C	3	43.0	56
181	2223187.73	363156.15	C	B	6.0	33
182	2223191.16	363188.71	C	B	42.0	44
183	2223220.29	363221.26	C	B	88.0	62
184	2223281.98	363222.98	C	B	65.0	28
185	2223307.68	363234.97	Ю	B	24.0	17
186	2223314.54	363219.55	Ю	3	59.0	36
187	2223283.69	363200.7	Ю	B	53.0	37
188	2223312.82	363178.43	Ю	3	17.0	48
189	2223299.11	363132.16	Ю	B	8.0	38

190	2223304.25	363094.46	Ю	3	41.0	32
191	2223283.69	363070.47	С	3	63.0	15
192	2223269.98	363077.33	С	3	50.0	58
180	2223225.43	363115.02				
Вырез 2 из 4						
193	2223090.06	363092.75	Ю	3	15.0	150
194	2223052.36	362947.1	Ю	3	81.0	64
195	2222988.96	362936.82	С	3	5.0	107
196	2222980.4	363043.06	С	В	34.0	77
197	2223023.23	363106.46	Ю	В	78.0	68
193	2223090.06	363092.75				
Вырез 3 из 4						
198	2222958.12	363012.21	С	3	1.0	84
199	2222956.41	363096.18	С	В	47.0	58
200	2222999.24	363135.59	Ю	В	85.0	108
201	2223107.2	363125.31	Ю	В	74.0	37
202	2223143.18	363115.02	Ю	В	30.0	41
203	2223163.74	363079.04	Ю	3	24.0	58
204	2223139.75	363025.92	Ю	3	33.0	102
205	2223084.92	362940.24	С	3	12.0	33
206	2223078.07	362972.8	С	В	30.0	101
207	2223129.47	363060.19	С	3	8.0	38
208	2223124.33	363097.89	С	3	73.0	72
209	2223055.79	363118.45	Ю	3	86.0	53
210	2223002.67	363115.02	Ю	3	42.0	51
211	2222968.4	363077.33	Ю	В	3.0	69
212	2222971.83	363008.79	С	3	76.0	14
198	2222958.12	363012.21				
Вырез 4 из 4						
213	2223273.41	363031.06	Ю	В	5.0	40
214	2223276.84	362991.65	Ю	3	39.0	24
215	2223261.42	362972.8	С	3	76.0	14
216	2223247.71	362976.23	С	В	9.0	31
217	2223252.85	363007.07	С	В	41.0	32
213	2223273.41	363031.06				
44:12:000000:477:3Y1(5						
218	2220417.62	361962.34	Ю	3	60.0	65
507	2220361.07	361929.78	Ю	3	11.0	26
506	2220355.93	361904.08	Ю	3	30.0	115
505	2220297.67	361804.69	Ю	3	82.0	78
504	2220220.56	361794.41	Ю	3	10.0	174
503	2220189.38	361622.75	Ю	3	3.0	115
502	2220182.53	361507.94	Ю	В	6.0	65
501	2220189.38	361442.82	Ю	3	24.0	58
500	2220165.39	361389.7	Ю	В	10.0	144
499	2220189.38	361247.48	Ю	В	71.0	154
498	2220335.03	361197.79	Ю	3	2.0	276
497	2220324.68	360921.68	Ю	0	0.0	168
496	2220324.68	360753.75	Ю	3	78.0	25
495	2220300.69	360748.61	Ю	3	20.0	49

	494	2220283.55	360702.35	Ю	3	85.0	19
	493	2220264.71	360700.63	С	3	29.0	39
	492	2220245.86	360734.9	Ю	3	38.0	31
	491	2220227.01	360710.92	Ю	В	5.0	43
	490	2220230.43	360668.08	Ю	3	79.0	44
	489	2220187.6	360659.51	С	3	77.0	95
	488	2220095.06	360680.07	С	3	2.0	43
	487	2220093.35	360722.91	С	3	74.0	294
	486	2219810.62	360805.16	С	3	62.0	235
	485	2219603.28	360914.83	С	3	1.0	165
	484	2219599.85	361079.33	Ю	3	77.0	81
	483	2219521.03	361060.48	Ю	3	6.0	65
	482	2219514.17	360995.36	С	3	81.0	54
	481	2219461.05	361003.93	С	3	29.0	45
	480	2219438.78	361043.34	Ю	3	68.0	71
	479	2219372.63	361016.88	Ю	3	83.0	105
	478	2219268.1	361003.17	С	3	39.0	68
	477	2219225.27	361056.29	С	В	3.0	105
	476	2219230.41	361160.82	С	В	12.0	116
	475	2219254.4	361273.91	С	В	55.0	159
	474	2219384.62	361364.73	С	3	12.0	159
	473	2219352.07	361520.66	С	3	78.0	68
	472	2219285.24	361534.37	Ю	3	81.0	78
	471	2219208.13	361522.38	С	3	19.0	104
	470	2219173.86	361620.05	Ю	3	75.0	48
	469	2219127.59	361608.05	Ю	3	35.0	63
	468	2219091.61	361556.65	С	3	33.0	109
	467	2219031.64	361647.46	С	3	28.0	80
	466	2218993.94	361718.36	Ю	3	19.0	451
	465	2218847.6	361291.81	Ю	3	19.0	208
	464	2218779.1	361095.65	Ю	В	17.0	338
	463	2218880.46	360773.19	Ю	3	25.0	76
	462	2218848.29	360704.16	Ю	В	74.0	274
Н7		2219111.99	360630.94	С	В	84.0	201
Н6		2219311.83	360652.42	Ю	В	83.0	55
Н5		2219366.54	360645.59	Ю	В	56.0	128
Н4		2219473.48	360574.37	Ю	В	72.0	67
Н3		2219536.92	360553.22	Ю	В	81.0	112
Н2		2219647.82	360535.26	Ю	В	43.0	30
Н1		2219667.98	360513.47	Ю	В	63.0	188
	454	2219835.4	360428.72	С	В	10.0	38
	453	2219842.25	360466.42	Ю	В	79.0	332
	452	2220167.82	360401.31	С	В	5.0	19
	451	2220169.54	360420.15	С	3	74.0	187
	450	2219989.61	360471.56	С	3	82.0	142
	449	2219848.63	360490.53	С	3	72.0	153
	448	2219702.98	360536.79	С	В	30.0	55
	447	2219730.39	360584.77	Ю	В	77.0	274
	446	2219997.71	360523.08	С	В	38.0	28
	445	2220014.84	360545.36	Ю	В	74.0	253

444	2220258.16	360476.82	Ю	В	22.0	46
443	2220275.3	360433.98	Ю	3	23.0	35
442	2220261.59	360401.42	Ю	В	58.0	89
441	2220336.99	360353.44	С	В	59.0	490
440	2220756.8	360607.05	С	3	25.0	53
439	2220734.53	360655.03	С	В	35.0	36
438	2220755.09	360684.16	С	В	3.0	36
437	2220756.8	360720.14	С	В	52.0	28
436	2220779.08	360737.28	С	В	86.0	46
435	2220825.35	360740.7	С	3	7.0	28
434	2220821.92	360768.12	О	3	0.0	41
433	2220780.79	360768.12	С	3	8.0	26
432	2220777.37	360793.82	С	В	83.0	60
431	2220837.34	360800.68	С	3	12.0	25
430	2220832.2	360824.67	С	3	85.0	62
429	2220770.51	360829.81	С	В	25.0	102
428	2220813.35	360922.34	Ю	В	84.0	34
427	2220847.62	360918.91	Ю	В	74.0	57
426	2220902.46	360903.49	С	В	23.0	13
425	2220907.6	360915.49	С	3	61.0	35
424	2220876.75	360932.62	С	3	12.0	40
423	2220868.18	360972.03	С	В	23.0	45
422	2220885.32	361013.16	С	В	62.0	77
421	2220953.86	361049.14	О	3	0.0	27
420	2220926.45	361049.14	С	В	2.0	53
419	2220928.16	361102.26	Ю	3	76.0	138
418	2220794.5	361069.7	С	В	9.0	236
417	2220829.79	361302.96	С	В	83.0	71
416	2220900.05	361311.53	Ю	В	73.0	226
415	2221115.95	361246.41	Ю	В	65.0	140
414	2221242.76	361186.44	С	В	22.0	319
413	2221360.99	361482.88	С	3	20.0	95
412	2221328.43	361571.98	С	3	68.0	50
411	2221282.17	361590.83	Ю	3	73.0	41
410	2221242.76	361578.84	С	3	56.0	12
409	2221232.47	361585.69	С	В	12.0	58
408	2221244.47	361642.24	С	3	66.0	17
407	2221229.05	361649.09	Ю	3	24.0	54
406	2221206.77	361599.4	С	3	60.0	28
405	2221182.78	361613.11	С	В	18.0	175
404	2221237.62	361779.32	С	3	16.0	25
403	2221230.76	361803.31	С	3	89.0	154
402	2221076.54	361806.74	Ю	В	13.0	53
401	2221088.54	361755.33	Ю	3	24.0	41
400	2221071.4	361717.64	С	3	83.0	202
399	2220870.92	361743.34	С	В	15.0	80
398	2220891.35	361820.57	С	В	72.0	50
397	2220939.33	361835.99	С	В	21.0	57
396	2220959.89	361889.11	С	В	47.0	38
395	2220987.31	361914.81	С	В	85.0	119

394	2221105.55	361925.09	Ю	B	81.0	144
393	2221247.77	361902.82	C	B	10.0	49
392	2221256.34	361950.8	C	B	36.0	47
391	2221283.75	361988.49	C	B	86.0	50
390	2221333.45	361991.92	Ю	B	45.0	75
389	2221386.57	361938.8	Ю	B	71.0	90
388	2221472.24	361909.67	C	B	13.0	109
387	2221496.23	362015.91	Ю	B	89.0	81
386	2221576.77	362014.2	C	B	18.0	67
385	2221597.33	362077.6	Ю	B	85.0	60
384	2221657.31	362072.46	C	B	67.0	69
383	2221720.71	362099.87	Ю	B	68.0	32
382	2221749.84	362087.88	Ю	0	0.0	70
381	2221749.84	362017.63	Ю	B	24.0	34
380	2221763.55	361986.78	C	B	33.0	57
379	2221794.39	362034.76	C	3	22.0	74
378	2221766.97	362103.3	C	3	4.0	53
377	2221763.55	362156.42	C	B	16.0	69
376	2221782.39	362223.25	C	B	39.0	95
375	2221842.37	362296.93	Ю	B	82.0	111
374	2221952.03	362281.51	Ю	B	22.0	79
373	2221981.16	362207.83	Ю	B	2.0	45
372	2221982.88	362163.28	Ю	B	81.0	41
371	2222023.21	362157	Ю	3	6.0	31
370	2222019.78	362126.16	C	3	84.0	47
369	2221973.52	362131.3	Ю	0	0.0	22
368	2221973.52	362109.02	Ю	B	44.0	47
367	2222006.07	362074.75	Ю	3	3.0	31
366	2222004.36	362043.91	Ю	B	69.0	130
365	2222126.02	361997.64	Ю	3	27.0	146
364	2222059.19	361867.41	Ю	B	37.0	37
363	2222081.47	361838.28	Ю	B	81.0	21
362	2222102.03	361834.86	C	B	16.0	141
361	2222141.44	361970.23	Ю	B	71.0	105
360	2222240.83	361935.96	Ю	B	52.0	95
359	2222316.22	361877.7	Ю	B	74.0	44
358	2222359.06	361865.7	Ю	3	13.0	127
357	2222329.93	361742.33	Ю	3	4.0	101
356	2222323.08	361641.23	C	3	77.0	151
355	2222175.71	361675.5	Ю	3	43.0	33
354	2222153.44	361651.51	C	3	54.0	23
353	2222134.59	361665.22	C	3	15.0	20
352	2222129.45	361684.07	C	3	86.0	110
351	2222019.78	361692.63	C	3	5.0	65
350	2222014.64	361757.75	C	B	13.0	76
349	2222031.78	361831.43	C	3	74.0	25
348	2222007.79	361838.28	Ю	3	30.0	150
347	2221932.39	361708.06	Ю	B	13.0	132
346	2221961.52	361579.54	Ю	B	30.0	65
345	2221994.08	361522.99	Ю	B	86.0	22

344	2222016.35	361521.28	Ю	3	13.0	95
343	2221995.76	361428.57	Ю	3	82.0	166
342	2221831.26	361406.3	Ю	3	2.0	58
341	2221829.55	361348.04	Ю	B	36.0	96
340	2221886.1	361270.93	C	B	60.0	930
339	2222688.03	361742.15	C	3	3.0	63
338	2222684.61	361805.55	C	3	81.0	106
337	2222580.08	361822.69	C	3	55.0	108
336	2222490.98	361884.37	C	3	40.0	40
335	2222465.27	361915.22	Ю	3	83.0	69
334	2222396.73	361906.65	C	3	55.0	63
333	2222345.33	361942.63	C	3	38.0	240
332	2222196.25	362131.12	C	B	1.0	132
331	2222199.53	362263.28	C	3	29.0	67
330	2222166.98	362321.54	C	3	14.0	90
329	2222144.7	362408.93	Ю	3	63.0	27
328	2222120.71	362396.93	Ю	3	36.0	121
327	2222048.74	362299.26	Ю	B	13.0	44
326	2222059.02	362256.42	Ю	B	73.0	65
325	2222120.71	362237.57	Ю	3	4.0	82
324	2222115.57	362155.32	Ю	B	36.0	38
323	2222137.85	362124.48	Ю	3	59.0	82
322	2222067.59	362081.64	C	3	8.0	90
321	2222055.6	362170.74	C	3	39.0	49
320	2222024.75	362208.44	C	3	8.0	156
319	2222002.48	362362.66	C	B	26.0	67
318	2222031.61	362422.63	C	B	46.0	95
317	2222100.15	362487.75	C	B	63.0	67
316	2222160.12	362518.59	C	B	18.0	261
315	2222238.94	362767.06	C	B	65.0	119
314	2222346.9	362816.75	C	B	72.0	81
313	2222424.01	362842.45	C	B	14.0	138
312	2222458.1	362976.27	C	B	26.0	82
311	2222494.08	363049.96	C	B	82.0	62
310	2222555.77	363058.52	C	B	52.0	117
309	2222648.3	363130.49	C	B	36.0	106
308	2222709.99	363216.17	C	B	7.0	41
307	2222715.13	363257.29	C	3	86.0	268
306	2222447.82	363277.86	Ю	3	67.0	61
305	2222391.27	363253.87	Ю	3	34.0	46
304	2222365.57	363216.17	C	3	75.0	34
303	2222333.01	363224.74	Ю	3	38.0	52
302	2222300.45	363183.61	C	3	81.0	35
301	2222266.18	363188.75	Ю	3	54.0	61
300	2222216.49	363152.77	C	3	89.0	75
299	2222141.09	363154.48	Ю	3	66.0	206
298	2221952.6	363072.23	Ю	3	40.0	54
297	2221918.33	363031.11	Ю	3	69.0	239
296	2221695.57	362943.72	Ю	3	10.0	70
295	2221683.58	362875.17	C	3	84.0	112

294	2221572.2	362887.17	Ю	3	53.0	134
293	2221464.91	362807.43	Ю	3	42.0	46
292	2221434.07	362773.16	С	3	75.0	52
291	2221384.37	362786.87	Ю	3	45.0	19
290	2221370.67	362773.16	Ю	В	9.0	33
289	2221375.81	362740.6	С	3	76.0	14
288	2221362.1	362744.03	С	3	18.0	27
287	2221353.53	362769.73	Ю	3	65.0	36
286	2221320.97	362754.31	С	3	24.0	47
285	2221302.12	362797.15	Ю	3	52.0	20
284	2221286.7	362785.15	Ю	В	9.0	55
283	2221295.27	362730.32	Ю	3	83.0	14
282	2221281.56	362728.61	С	3	33.0	66
281	2221245.58	362783.44	Ю	3	75.0	53
280	2221194.17	362769.73	С	В	11.0	35
279	2221201.02	362804	С	3	16.0	144
278	2221161.61	362942.8	С	3	3.0	57
277	2221158.19	362999.35	Ю	3	86.0	48
276	2221110.21	362995.92	С	3	74.0	73
275	2221039.95	363016.48	Ю	3	84.0	65
274	2220974.84	363009.63	Ю	3	56.0	37
273	2220943.99	362989.07	С	3	85.0	58
272	2220885.73	362994.21	С	3	30.0	180
271	2220796.63	363150.14	С	В	9.0	68
270	2220806.91	363216.97	С	В	51.0	73
269	2220863.46	363263.23	Ю	В	81.0	63
268	2220925.14	363252.95	С	В	53.0	60
267	2220973.12	363288.94	0	В	0.0	58
266	2221031.38	363288.94	С	В	74.0	25
265	2221055.37	363295.79	Ю	В	63.0	100
264	2221144.48	363251.24	Ю	В	36.0	106
263	2221206.17	363165.56	Ю	В	67.0	26
262	2221230.15	363155.28	С	3	6.0	47
261	2221225.01	363201.54	С	3	29.0	21
260	2221214.73	363220.39	С	3	78.0	40
259	2221175.32	363228.96	С	В	17.0	97
258	2221202.74	363321.49	С	3	3.0	63
257	2221199.31	363384.89	С	3	9.0	76
256	2221187.32	363460.29	С	3	73.0	41
255	2221147.9	363472.28	С	0	0.0	21
254	2221147.9	363492.85	С	В	61.0	71
253	2221209.59	363527.12	С	3	58.0	26
252	2221187.32	363540.83	Ю	3	72.0	100
251	2221092.49	363509.72	Ю	В	34.0	83
250	2221139.26	363441.24	Ю	3	71.0	220
249	2220932.21	363368.07	Ю	3	68.0	462
248	2220504.1	363193.71	Ю	3	2.0	488
247	2220487.22	362706.21	Ю	3	61.0	280
246	2220243.32	362569.27	Ю	3	61.0	89
245	2220165.28	362525.46	С	3	83.0	61

244	2220104.57	362533.24	Ю	3	70.0	360
243	2219765.62	362412.58	Ю	В	33.0	204
242	2219876.14	362241.64	Ю	В	22.0	81
241	2219906.98	362166.25	Ю	3	62.0	276
240	2219663.66	362036.02	Ю	3	74.0	141
239	2219528.29	361996.61	С	3	89.0	194
238	2219334.66	361998.32	С	3	32.0	44
237	2219311.6	362035.8	Ю	В	5.0	53
236	2219315.98	361983.22	Ю	3	85.0	205
235	2219112.25	361964.33	Ю	3	26.0	145
234	2219049.42	361833.72	Ю	В	86.0	49
233	2219098.19	361830.39	С	В	3.0	38
232	2219099.9	361868.09	С	3	70.0	20
231	2219081.05	361874.95	С	В	71.0	114
230	2219189.01	361912.64	Ю	В	84.0	267
229	2219454.61	361886.94	Ю	В	89.0	151
228	2219605.4	361883.51	Ю	В	82.0	81
227	2219685.93	361871.52	С	3	9.0	104
226	2219668.8	361974.33	С	В	77.0	187
225	2219850.43	362017.17	С	В	13.0	47
224	2219860.72	362063.44	С	В	68.0	167
223	2220014.93	362126.84	С	В	89.0	310
222	2220325.09	362131.98	Ю	В	35.0	27
221	2220340.51	362109.7	Ю	В	86.0	96
220	2220436.47	362102.85	Ю	В	27.0	52
219	2220460.45	362056.58	Ю	3	24.0	104
218	2220417.62	361962.34				
Вырез 1 из 4						
508	2221894.65	362978.7	С	В	66.0	318
509	2222185.95	363107.22	Ю	В	63.0	56
510	2222235.64	363081.51	С	В	7.0	54
511	2222242.5	363134.63	С	В	72.0	278
512	2222506.38	363222.02	Ю	В	75.0	81
513	2222585.21	363201.46	С	В	83.0	83
514	2222667.46	363211.74	Ю	3	3.0	36
515	2222665.74	363175.76	Ю	3	70.0	40
516	2222628.04	363162.05	Ю	0	0.0	15
517	2222628.04	363146.63	Ю	3	81.0	144
518	2222485.82	363124.35	Ю	3	65.0	61
519	2222430.99	363098.65	Ю	3	10.0	38
520	2222424.13	363060.95	Ю	3	70.0	117
521	2222314.47	363021.54	Ю	3	43.0	38
522	2222288.76	362994.12	Ю	В	21.0	82
523	2222317.89	362917.01	Ю	3	50.0	101
524	2222240.78	362851.9	Ю	3	37.0	71
525	2222197.95	362795.35	Ю	3	58.0	155
526	2222066	362713.1	С	3	39.0	111
527	2221995.75	362798.78	С	3	29.0	206
508	2221894.65	362978.7				
Вырез 2 из 4						

528	2220543.4	362354.75	C	3	47.0	42
529	2220512.56	362383.88	Ю	3	78.0	42
530	2220471.43	362375.32	C	3	31.0	40
531	2220450.87	362409.59	Ю	3	7.0	45
532	2220445.73	362365.03	Ю	3	76.0	69
533	2220378.9	362347.9	C	3	32.0	65
534	2220344.63	362402.73	Ю	3	81.0	54
535	2220291.51	362394.16	C	3	26.0	159
536	2220221.25	362536.39	C	B	77.0	53
537	2220272.66	362548.38	Ю	B	42.0	21
538	2220286.37	362532.96	C	B	55.0	77
539	2220349.77	362577.51	Ю	B	23.0	56
540	2220372.05	362526.11	C	B	69.0	24
541	2220394.32	362534.67	C	B	10.0	57
542	2220404.6	362591.22	C	B	69.0	77
543	2220476.57	362618.64	C	B	4.0	45
544	2220480	362663.19	C	B	81.0	35
545	2220514.27	362668.33	Ю	B	18.0	65
546	2220534.83	362606.64	C	B	74.0	57
547	2220589.67	362622.07	Ю	B	77.0	30
548	2220618.8	362615.21	Ю	B	24.0	54
549	2220641.07	362565.52	C	B	81.0	63
550	2220702.76	362575.8	Ю	B	30.0	137
551	2220771.3	362457.57	Ю	3	45.0	102
552	2220699.33	362385.6	Ю	3	72.0	60
553	2220642.79	362366.75	C	3	47.0	30
554	2220620.51	362387.31	Ю	3	67.0	84
528	2220543.4	362354.75				
Вырез 3 из 4						
555	2221756.59	362606.64	Ю	B	38.0	28
556	2221773.72	362584.37	Ю	B	86.0	199
557	2221972.49	362570.66	Ю	B	37.0	37
558	2221994.77	362541.53	Ю	B	7.0	59
559	2222001.62	362483.27	Ю	3	21.0	53
560	2221982.77	362433.58	Ю	3	53.0	37
561	2221953.64	362411.3	Ю	3	88.0	139
562	2221814.94	362407.38	Ю	3	88.0	165
563	2221650.35	362402.73	C	3	16.0	152
564	2221607.51	362548.38	C	B	69.0	160
555	2221756.59	362606.64				
Вырез 4 из 4						
565	2220946.09	362798.83	Ю	B	29.0	116
566	2221002.64	362697.73	Ю	B	84.0	67
567	2221069.47	362690.88	Ю	B	13.0	53
568	2221081.46	362639.47	Ю	3	2.0	41
569	2221079.75	362598.34	Ю	3	64.0	179
570	2220918.67	362519.52	C	3	43.0	92
571	2220855.27	362586.35	C	B	14.0	65
572	2220870.7	362649.75	C	3	2.0	43
573	2220868.98	362692.59	C	3	36.0	47

574	2220841.57	362730.29	C	B	8.0	47
575	2220848.42	362776.55	C	B	77.0	100
565	2220946.09	362798.83				
44:12:000000:477:3Y1(6						
576	2223540.59	360846.26	C	B	4.0	142
591	2223549.42	360987.67	C	B	3.0	85
590	2223554.34	361072.27	Ю	3	71.0	201
589	2223364.14	361007.16	C	3	76.0	14
588	2223350.43	361010.59	Ю	3	24.0	83
587	2223316.16	360935.19	Ю	3	41.0	660
н15	2222885.42	360434.78	Ю	B	71.0	278
н14	2223147.88	360342.79	Ю	B	67.0	130
н13	2223267.87	360292.08	Ю	B	88.0	130
н12	2223398.17	360288.15	C	B	80.0	92
н11	2223488.76	360304.33	C	B	62.0	78
н10	2223557.98	360340.5	C	B	52.0	96
н9	2223632.99	360399.89	C	B	48.0	160
н8	2223751.37	360507.15	C	B	76.0	93
578	2223841.34	360528.9	C	3	15.0	296
577	2223764.91	360814.69	C	3	82.0	227
576	2223540.59	360846.26				
Вырез 1 из 1						
592	2223588.23	360790.14	Ю	0	0.0	50
593	2223588.23	360740.45	Ю	3	53.0	26
594	2223567.67	360725.02	C	3	86.0	26
595	2223541.96	360726.74	C	3	48.0	25
596	2223523.12	360743.87	C	B	9.0	52
597	2223531.68	360795.28	C	B	63.0	27
598	2223555.67	360807.27	Ю	B	62.0	37
592	2223588.23	360790.14				

Филиал публично-правовой компании "Роскадастр" по Костромской области

полное наименование органа регистрации прав

Выписка из Единого государственного реестра недвижимости об объекте недвижимости

Сведения о характеристиках объекта недвижимости

На основании запроса от 05.05.2023, поступившего на рассмотрение 05.05.2023, сообщаем, что согласно записям Единого государственного реестра недвижимости:

Раздел 1 Лист 1

Земельный участок			
вид объекта недвижимости			

Лист № 1 раздела 1	Всего листов раздела 1: 3	Всего разделов: 8	Всего листов выписки: 63
--------------------	---------------------------	-------------------	--------------------------

05.05.2023г. № КУВИ-001/2023-106420273	
Кадастровый номер:	44:12:000000:678
Номер кадастрового квартала:	44:12:000000
Дата присвоения кадастрового номера:	28.12.2021

Ранее присвоенный государственный учетный номер:	данные отсутствуют
Местоположение:	Местоположение установлено относительно ориентира, расположенного в границах участка. Почтовый адрес ориентира: Российская Федерация, Костромская область, Нейский р-н, Нейское лесничество, Кужбальское участковое лесничество, кварталы 192-196.
Площадь:	5370565 +/- 40555
Кадастровая стоимость, руб.:	5800210.2
Кадастровые номера расположенных в пределах земельного участка объектов недвижимости:	данные отсутствуют
Кадастровые номера объектов недвижимости, из которых образован объект недвижимости:	44:12:000000:477
Кадастровые номера образованных объектов недвижимости:	данные отсутствуют
Категория земель:	Земли лесного фонда
Виды разрешенного использования:	Заготовка древесины
Сведения о кадастровом инженере:	37077, образованием земельного участка путем раздела с измененным земельным участком с кадастровым номером 44:12:000000:477, расположенного Костромская область, р-н Нейский, Нейское лесничество, Кужбальское участковое лесничество, СПК "Михали", кварталы 1-22, 13-К, 2020-10-13
Сведения о лесах, водных объектах и об иных природных объектах, расположенных в пределах земельного участка:	данные отсутствуют
Сведения о том, что земельный участок полностью расположен в границах зоны с особыми условиями использования территории, территории объекта культурного наследия, публичного сервитута:	данные отсутствуют

 ДОКУМЕНТ ПОДПИСАН ЭЛЕКТРОННОЙ ПОДПИСЬЮ Сертификат: 3094B7974B3CA8E1F07A347CFAD6FA78 Владелец: ФЕДЕРАЛЬНАЯ СЛУЖБА ГОСУДАРСТВЕННОЙ РЕГИСТРАЦИИ, КАДАСТРА И КАРТОГРАФИИ Действителен: с 17.05.2022 по 10.08.2023

полное наименование должности	инициалы, фамилия
-------------------------------	-------------------

Земельный участок			
вид объекта недвижимости			
Лист № 2 раздела 1	Всего листов раздела 1: 3	Всего разделов: 8	Всего листов выписки: 63
05.05.2023г. № КУВИ-001/2023-106420273			
Кадастровый номер:		44:12:000000:678	
Сведения о том, что земельный участок расположен в границах особой экономической зоны, территории опережающего социально-экономического развития, зоны территориального развития в Российской Федерации, игровой зоны:		данные отсутствуют	
Сведения о том, что земельный участок расположен в границах особо охраняемой природной территории, охотничьих угодий, лесничеств:		данные отсутствуют	
Сведения о результатах проведения государственного земельного надзора:		данные отсутствуют	
Сведения о расположении земельного участка в границах территории, в отношении которой утвержден проект межевания территории:		данные отсутствуют	
Условный номер земельного участка:		данные отсутствуют	
Сведения о принятии акта и (или) заключении договора, предусматривающих предоставление в соответствии с земельным законодательством исполнительным органом государственным органом власти или органом местного самоуправления, находящегося в государственной или муниципальной собственности земельного участка для строительства наемного дома социального использования или наемного дома коммерческого использования:		данные отсутствуют	
Сведения о том, что земельный участок или земельные участки образованы на основании решения об изъятии земельного участка и (или) расположенного на нем объекта недвижимости для государственных или муниципальных нужд:		данные отсутствуют	
Сведения о том, что земельный участок образован из земель или земельного участка, государственная собственность на которые не разграничена:		данные отсутствуют	
Сведения о наличии земельного спора о местоположении границ земельных участков:		данные отсутствуют	
Статус записи об объекте недвижимости:		Сведения об объекте недвижимости имеют статус "актуальные"	
Особые отметки:		Граница земельного участка состоит из 6 контуров. Учетные номера контуров и их площади: 1 - 45657.14 кв.м, 2 - 211889.56 кв.м, 3 - 885701.43 кв.м, 4 - 356366.95 кв.м, 5 - 3856107.59 кв.м, 6 - 14842.78 кв.м. Для данного земельного участка обеспечен доступ посредством	



ДОКУМЕНТ ПОДПИСАН
ЭЛЕКТРОННОЙ ПОДПИСЬЮ

Сертификат: 3094B7974B3CA8E1F07A347CFAD6FA78

Владелец: ФЕДЕРАЛЬНАЯ СЛУЖБА ГОСУДАРСТВЕННОЙ
РЕГИСТРАЦИИ, КАДАСТРА И КАРТОГРАФИИ
Действителен: с 17.05.2022 по 10.08.2023

полное наименование должности

инициалы, фамилия

Земельный участок			
вид объекта недвижимости			
Лист № 3 раздела 1	Всего листов раздела 1: 3	Всего разделов: 8	Всего листов выписки: 63
05.05.2023г. № КУВИ-001/2023-106420273			
Кадастровый номер:		44:12:000000:678	
		<p>земельного участка (земельных участков) с кадастровым номером (кадастровыми номерами): 44:12:000000:464. Сведения об ограничениях права на объект недвижимости, обременениях данного объекта, не зарегистрированных в реестре прав, ограничений прав и обременений недвижимого имущества: вид ограничения (обременения): ограничения прав на земельный участок, предусмотренные статьей 56 Земельного кодекса Российской Федерации; срок действия: с 28.12.2021; реквизиты документа-основания: карта (план) от 03.04.2015 № - выдан: -; доверенность от 16.05.2014 № - выдан: ОАО "МРСК "Центра"; приказ Федеральной службы государственной регистрации, кадастра и картографии от 12.10.2011 № П/389 выдан: Федеральная служба государственной регистрации, кадастра и картографии (РОСРЕЕСТР); приказ Росреестра по Костромской области от 12.10.2011 № П/389 выдан: Управления Федеральной службы государственной регистрации, кадастра и картографии по Костромской области. вид ограничения (обременения): ограничения прав на земельный участок, предусмотренные статьей 56 Земельного кодекса Российской Федерации; срок действия: с 28.12.2021; реквизиты документа-основания: карта (план) от 12.09.2011 № 31 выдан: Мартюшев Михаил Сергеевич; карта (план) от 12.09.2011 № 31 выдан: Мартюшев Михаил Сергеевич; приказ Федеральной службы государственной регистрации, кадастра и картографии от 12.10.2011 № П/389 выдан: Управление Росреестра. Граница земельного участка пересекает границы земельных участков (земельного участка) с кадастровыми номерами (кадастровым номером) 52:20:0400020:42.</p>	
Получатель выписки:		ДЕПАРТАМЕНТ ЛЕСНОГО ХОЗЯЙСТВА КОСТРОМСКОЙ ОБЛАСТИ	

полное наименование должности	 ДОКУМЕНТ ПОДПИСАН ЭЛЕКТРОННОЙ ПОДПИСЬЮ	инициалы, фамилия
	Сертификат: 3094B7974B3CA8E1F07A347CFAD6FA78 Владелец: ФЕДЕРАЛЬНАЯ СЛУЖБА ГОСУДАРСТВЕННОЙ РЕГИСТРАЦИИ, КАДАСТРА И КАРТОГРАФИИ Действителен: с 17.05.2022 по 10.08.2023	

Выписка из Единого государственного реестра недвижимости об объекте недвижимости
Сведения о зарегистрированных правах

Земельный участок			
вид объекта недвижимости			
Лист № 1 раздела 2	Всего листов раздела 2: 2	Всего разделов: 8	Всего листов выписки: 63
05.05.2023г. № КУВИ-001/2023-106420273			
Кадастровый номер:		44:12:000000:678	
1	Правообладатель (правообладатели):	1.1	Российская Федерация
	Сведения о возможности предоставления третьим лицам персональных данных физического лица:	1.1.1	данные отсутствуют
2	Вид, номер, дата и время государственной регистрации права:	2.1	Собственность 44:12:000000:678-44/018/2021-1 28.12.2021 22:27:33
3	Сведения об осуществлении государственной регистрации сделки, права без необходимого в силу закона согласия третьего лица, органа:	3.1	данные отсутствуют
4	Ограничение прав и обременение объекта недвижимости:	не зарегистрировано	
5	Договоры участия в долевом строительстве:	не зарегистрировано	
6	Заявленные в судебном порядке права требования:	данные отсутствуют	
7	Сведения о возможности предоставления третьим лицам персональных данных физического лица	данные отсутствуют	
8	Сведения о возражении в отношении зарегистрированного права:	данные отсутствуют	
9	Сведения о наличии решения об изъятии объекта недвижимости для государственных и муниципальных нужд:	данные отсутствуют	
10	Сведения о невозможности государственной регистрации без личного участия правообладателя или его законного представителя:	данные отсутствуют	
11	Правопритязания и сведения о наличии поступивших, но не рассмотренных заявлений о проведении государственной регистрации права (перехода, прекращения права), ограничения права или обременения объекта недвижимости, сделки в отношении объекта недвижимости:	отсутствуют	



ДОКУМЕНТ ПОДПИСАН
ЭЛЕКТРОННОЙ ПОДПИСЬЮ

Сертификат: 3094В7974ВЗСА8Е1F07А347СFAD6FA78

Владелец: ФЕДЕРАЛЬНАЯ СЛУЖБА ГОСУДАРСТВЕННОЙ
РЕГИСТРАЦИИ, КАДАСТРА И КАРТОГРАФИИ
Действителен: с 17.05.2022 по 10.08.2023

полное наименование должности

инициалы, фамилия

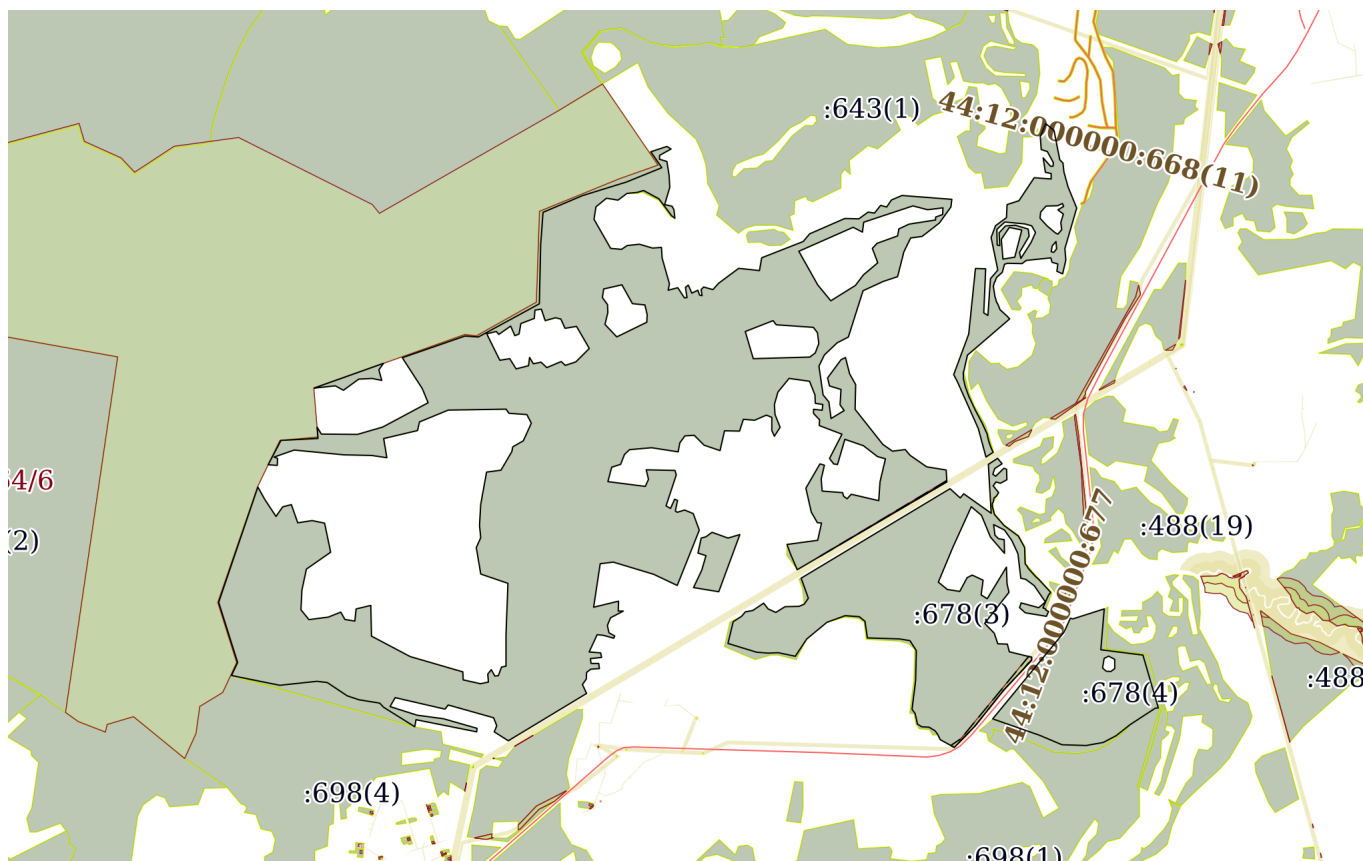
Земельный участок			
вид объекта недвижимости			
Лист № 2 раздела 2	Всего листов раздела 2: 2	Всего разделов: 8	Всего листов выписки: 63
05.05.2023г. № КУВИ-001/2023-106420273			
Кадастровый номер:		44:12:000000:678	
11	Сведения о невозможности государственной регистрации перехода, прекращения, ограничения права на земельный участок из земель сельскохозяйственного назначения:	данные отсутствуют	

полное наименование должности	 ДОКУМЕНТ ПОДПИСАН ЭЛЕКТРОННОЙ ПОДПИСЬЮ Сертификат: 3094B7974B3CA8E1F07A347CFAD6FA78 Владелец: ФЕДЕРАЛЬНАЯ СЛУЖБА ГОСУДАРСТВЕННОЙ РЕГИСТРАЦИИ, КАДАСТРА И КАРТОГРАФИИ Действителен: с 17.05.2022 по 10.08.2023	инициалы, фамилия
-------------------------------	---	-------------------

Выписка из Единого государственного реестра недвижимости об объекте недвижимости
Описание местоположения земельного участка

Земельный участок			
вид объекта недвижимости			
Лист № 1 раздела 3	Всего листов раздела 3: 7	Всего разделов: 8	Всего листов выписки: 63
05.05.2023г. № КУВИ-001/2023-106420273			
Кадастровый номер:		44:12:000000:678	

План (чертеж, схема) земельного участка



Масштаб 1:40000

Условные обозначения:



ДОКУМЕНТ ПОДПИСАН
ЭЛЕКТРОННОЙ ПОДПИСЬЮ

Сертификат: 3094B7974B3CA8E1F07A347CFAD6FA78

Владелец: ФЕДЕРАЛЬНАЯ СЛУЖБА ГОСУДАРСТВЕННОЙ
РЕГИСТРАЦИИ, КАДАСТРА И КАРТОГРАФИИ
Действителен: с 17.05.2022 по 10.08.2023

полное наименование должности

инициалы, фамилия

Земельный участок

вид объекта недвижимости

Лист № 2 раздела 3

Всего листов раздела 3: 7

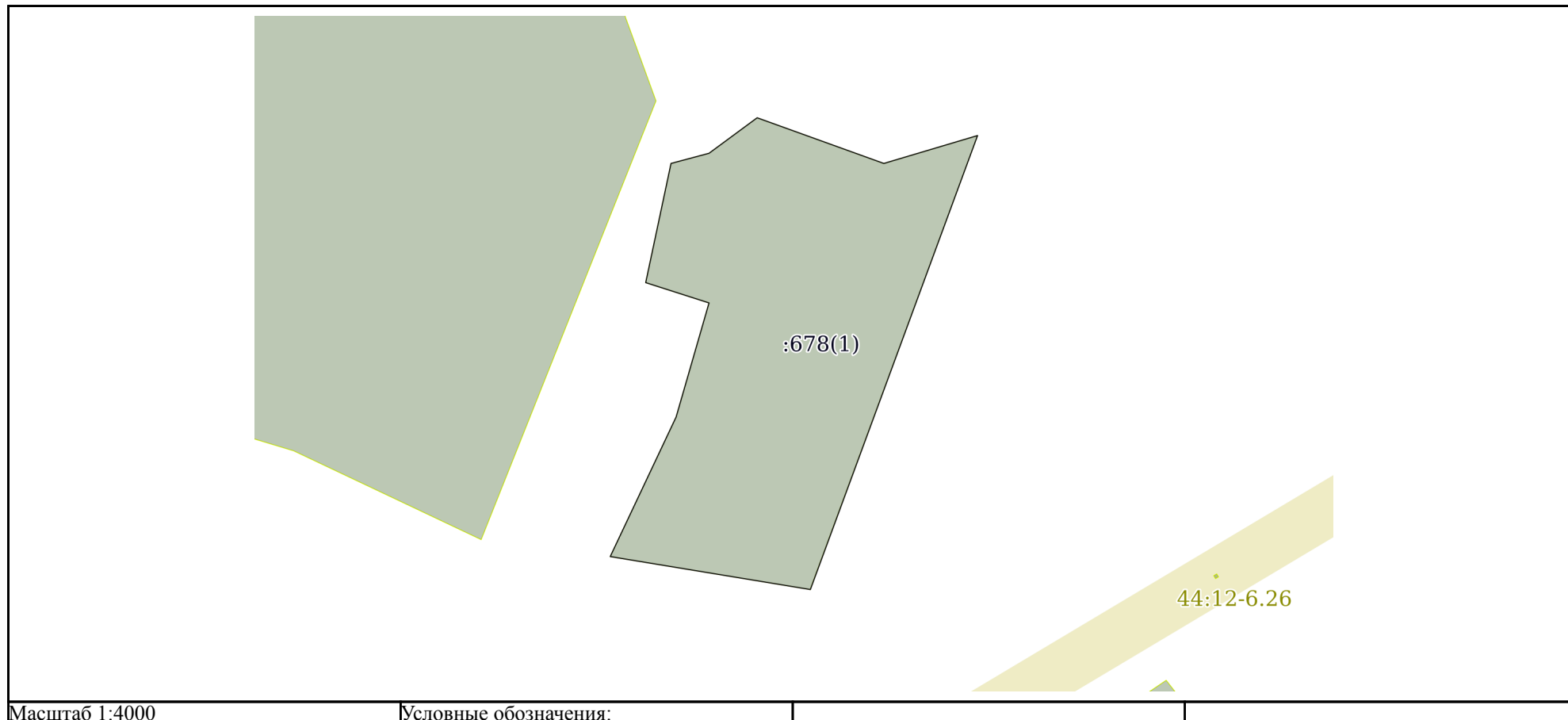
Всего разделов: 8

Всего листов выписки: 63

05.05.2023г. № КУВИ-001/2023-106420273

Кадастровый номер:

44:12:000000:678



ДОКУМЕНТ ПОДПИСАН
ЭЛЕКТРОННОЙ ПОДПИСЬЮ

Сертификат: 3094В7974ВЗСА8Е1F07А347СFAD6FA78

Владелец: ФЕДЕРАЛЬНАЯ СЛУЖБА ГОСУДАРСТВЕННОЙ

РЕГИСТРАЦИИ, КАДАСТРА И КАРТОГРАФИИ

Действителен: с 17.05.2022 по 10.08.2023

полное наименование должности

инициалы, фамилия

Земельный участок

вид объекта недвижимости

Лист № 3 раздела 3

Всего листов раздела 3: 7

Всего разделов: 8

Всего листов выписки: 63

05.05.2023г. № КУВИ-001/2023-106420273

Кадастровый номер:

44:12:000000:678



Масштаб 1:20000

Условные обозначения:



ДОКУМЕНТ ПОДПИСАН
ЭЛЕКТРОННОЙ ПОДПИСЬЮ

Сертификат: 3094В7974ВЗСА8Е1F07А347CFAD6FA78

Владелец: ФЕДЕРАЛЬНАЯ СЛУЖБА ГОСУДАРСТВЕННОЙ

РЕГИСТРАЦИИ, КАДАСТРА И КАРТОГРАФИИ

Действителен: с 17.05.2022 по 10.08.2023

полное наименование должности

инициалы, фамилия

Земельный участок

вид объекта недвижимости

Лист № 4 раздела 3

Всего листов раздела 3: 7

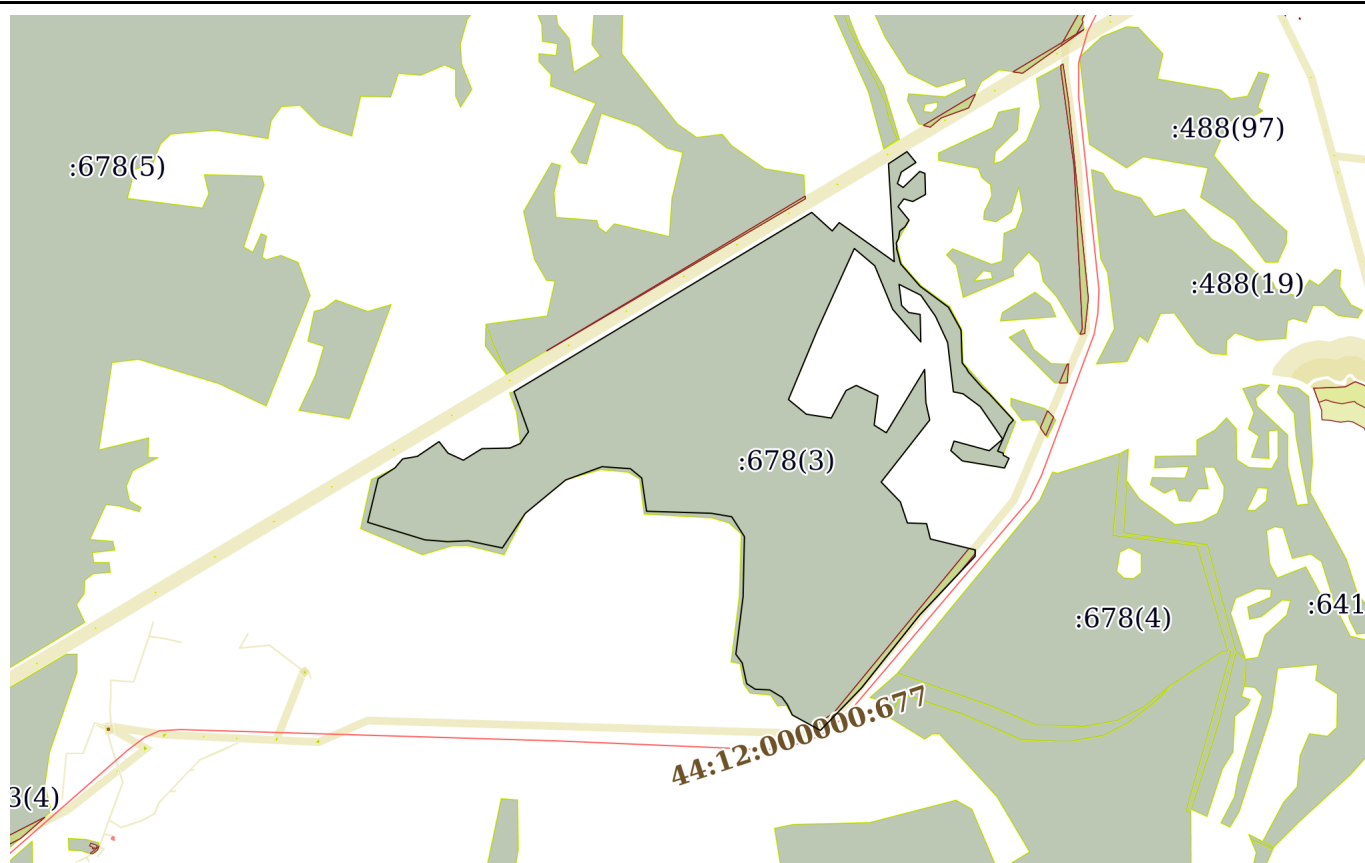
Всего разделов: 8

Всего листов выписки: 63

05.05.2023г. № КУВИ-001/2023-106420273

Кадастровый номер:

44:12:000000:678



Масштаб 1:20000

Условные обозначения:

ДОКУМЕНТ ПОДПИСАН
ЭЛЕКТРОННОЙ ПОДПИСЬЮ

Сертификат: 3094В7974ВЗСА8Е1F07А347СFAD6FA78

Владелец: ФЕДЕРАЛЬНАЯ СЛУЖБА ГОСУДАРСТВЕННОЙ
РЕГИСТРАЦИИ, КАДАСТРА И КАРТОГРАФИИ
Действителен: с 17.05.2022 по 10.08.2023

полное наименование должности

инициалы, фамилия

Земельный участок

вид объекта недвижимости

Лист № 5 раздела 3

Всего листов раздела 3: 7

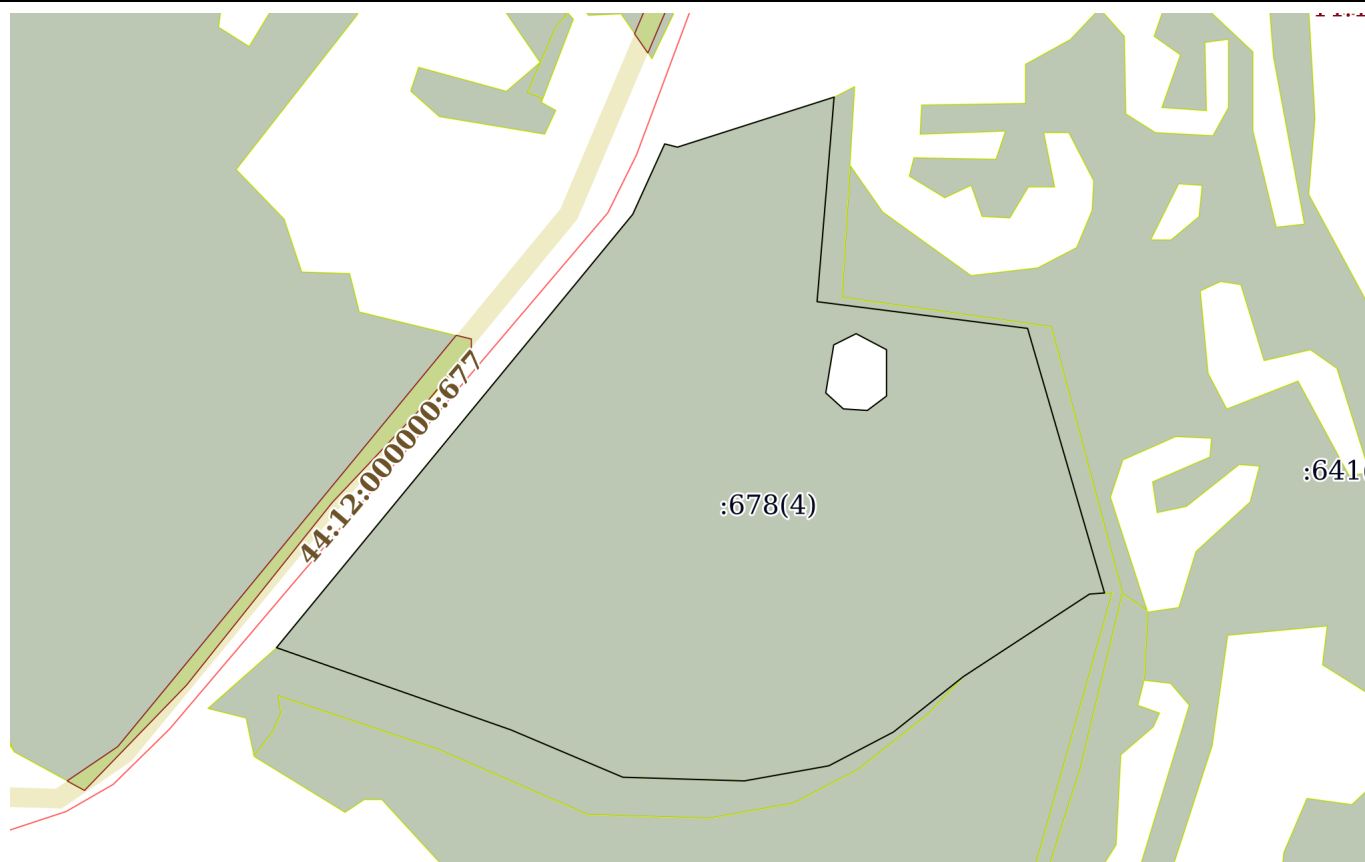
Всего разделов: 8

Всего листов выписки: 63

05.05.2023г. № КУВИ-001/2023-106420273

Кадастровый номер:

44:12:000000:678



Масштаб 1:8000

Условные обозначения:



ДОКУМЕНТ ПОДПИСАН
ЭЛЕКТРОННОЙ ПОДПИСЬЮ

Сертификат: 3094B7974B3CA8E1F07A347CFAD6FA78

Владелец: ФЕДЕРАЛЬНАЯ СЛУЖБА ГОСУДАРСТВЕННОЙ

РЕГИСТРАЦИИ, КАДАСТРА И КАРТОГРАФИИ

Действителен: с 17.05.2022 по 10.08.2023

полное наименование должности

инициалы, фамилия

Земельный участок

вид объекта недвижимости

Лист № 6 раздела 3

Всего листов раздела 3: 7

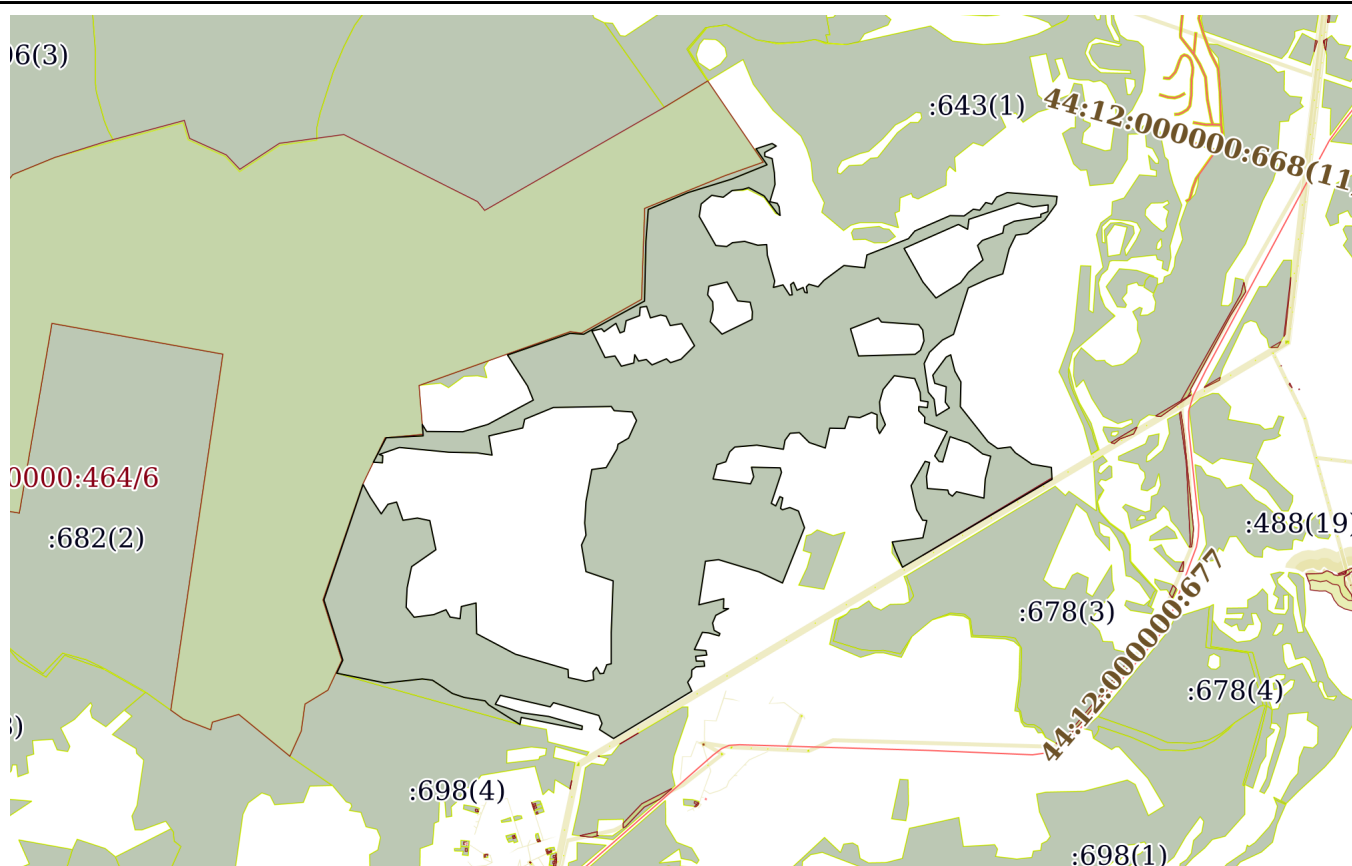
Всего разделов: 8

Всего листов выписки: 63

05.05.2023г. № КУВИ-001/2023-106420273

Кадастровый номер:

44:12:000000:678



Масштаб 1:40000

Условные обозначения:



ДОКУМЕНТ ПОДПИСАН
ЭЛЕКТРОННОЙ ПОДПИСЬЮ

Сертификат: 3094B7974B3CA8E1F07A347CFAD6FA78

Владелец: ФЕДЕРАЛЬНАЯ СЛУЖБА ГОСУДАРСТВЕННОЙ

РЕГИСТРАЦИИ, КАДАСТРА И КАРТОГРАФИИ

Действителен: с 17.05.2022 по 10.08.2023

полное наименование должности

инициалы, фамилия

Земельный участок

вид объекта недвижимости

Лист № 7 раздела 3

Всего листов раздела 3: 7

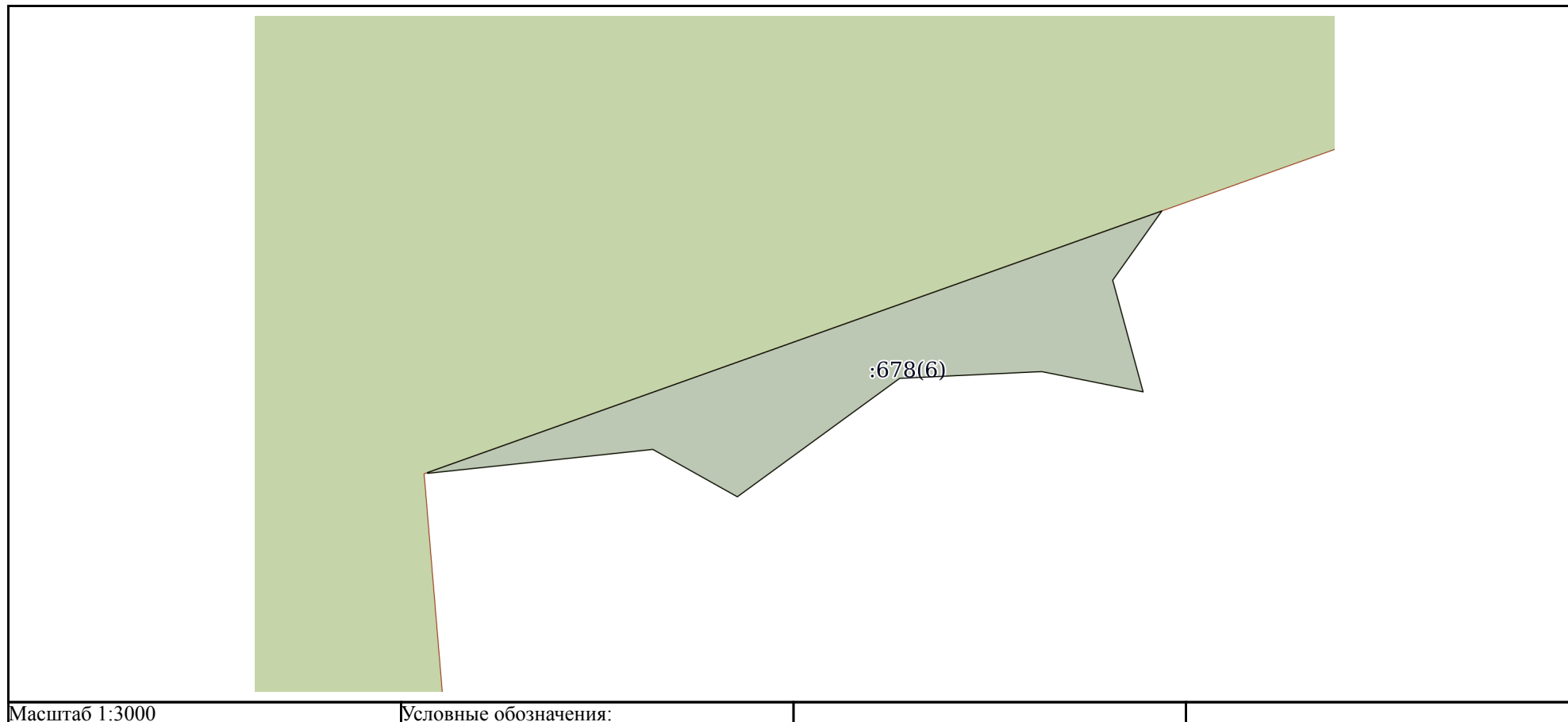
Всего разделов: 8

Всего листов выписки: 63

05.05.2023г. № КУВИ-001/2023-106420273

Кадастровый номер:

44:12:000000:678



ДОКУМЕНТ ПОДПИСАН
ЭЛЕКТРОННОЙ ПОДПИСЬЮ

Сертификат: 3094B7974B3CA8E1F07A347CFAD6FA78

Владелец: ФЕДЕРАЛЬНАЯ СЛУЖБА ГОСУДАРСТВЕННОЙ
РЕГИСТРАЦИИ, КАДАСТРА И КАРТОГРАФИИ
Действителен: с 17.05.2022 по 10.08.2023

полное наименование должности

инициалы, фамилия

Выписка из Единого государственного реестра недвижимости об объекте недвижимости

Описание местоположения земельного участка

Земельный участок			
вид объекта недвижимости			
Лист № 1 раздела 3.1	Всего листов раздела 3.1: 23	Всего разделов: 8	Всего листов выписки: 63
05.05.2023г. № КУВИ-001/2023-106420273			
Кадастровый номер:		44:12:000000:678	

Описание местоположения границ земельного участка							
№ п/п	Номер точки		Дирекционный угол	Горизонтальное проложение, м	Описание закрепления на местности	Кадастровые номера смежных участков	Сведения об адресах правообладателей смежных земельных участков
	начальная	конечная					
1	2	3	4	5	6	7	8
1	1.1.1	1.1.2	215°23.7`	43.06	данные отсутствуют	данные отсутствуют	данные отсутствуют
2	1.1.2	1.1.3	164°44.7`	58.61	данные отсутствуют	данные отсутствуют	данные отсутствуют
3	1.1.3	1.1.4	281°18.5`	52.43	данные отсутствуют	данные отсутствуют	данные отсутствуют
4	1.1.4	1.1.5	267°16.3`	72.05	данные отсутствуют	данные отсутствуют	данные отсутствуют
5	1.1.5	1.1.6	233°54.2`	101.79	данные отсутствуют	данные отсутствуют	данные отсутствуют
6	1.1.6	1.1.7	299°14.9`	49.1	данные отсутствуют	данные отсутствуют	данные отсутствуют
7	1.1.7	1.1.8	263°56.3`	114.78	данные отсутствуют	данные отсутствуют	данные отсутствуют
8	1.1.8	1.1.9	355°48.9`	0.41	данные отсутствуют	44:12:000000:464(14)	данные отсутствуют
9	1.1.9	1.1.1	70°24.3`	395.04	данные отсутствуют	44:12:000000:464(14)	данные отсутствуют
10	2.1.1	2.1.2	24°26.5`	103.52	данные отсутствуют	данные отсутствуют	данные отсутствуют
11	2.1.2	2.1.3	332°36.2`	52.11	данные отсутствуют	данные отсутствуют	данные отсутствуют
12	2.1.3	2.1.4	274°5.0`	96.2	данные отсутствуют	данные отсутствуют	данные отсутствуют
13	2.1.4	2.1.5	325°18.8`	27.1	данные отсутствуют	данные отсутствуют	данные отсутствуют
14	2.1.5	2.1.6	269°3.1`	310.2	данные отсутствуют	данные отсутствуют	данные отсутствуют
15	2.1.6	2.1.7	247°39.1`	166.73	данные отсутствуют	данные отсутствуют	данные отсутствуют
16	2.1.7	2.1.8	192°32.3`	47.4	данные отсутствуют	данные отсутствуют	данные отсутствуют
17	2.1.8	2.1.9	256°43.7`	186.61	данные отсутствуют	данные отсутствуют	данные отсутствуют
18	2.1.9	2.1.10	170°32.4`	104.23	данные отсутствуют	данные отсутствуют	данные отсутствуют
19	2.1.10	2.1.11	278°28.1`	81.42	данные отсутствуют	данные отсутствуют	данные отсутствуют
20	2.1.11	2.1.12	271°18.2`	150.83	данные отсутствуют	данные отсутствуют	данные отсутствуют
21	2.1.12	2.1.13	275°31.6`	266.84	данные отсутствуют	данные отсутствуют	данные отсутствуют
22	2.1.13	2.1.14	250°45.3`	114.35	данные отсутствуют	данные отсутствуют	данные отсутствуют



ДОКУМЕНТ ПОДПИСАН
ЭЛЕКТРОННОЙ ПОДПИСЬЮ

Сертификат: 3094В7974ВЗСА8Е1F07А347СFAD6FА78

Владелец: ФЕДЕРАЛЬНАЯ СЛУЖБА ГОСУДАРСТВЕННОЙ

РЕГИСТРАЦИИ, КАДАСТРА И КАРТОГРАФИИ

Действителен: с 17.05.2022 по 10.08.2023

полное наименование должности

инициалы, фамилия

Земельный участок

вид объекта недвижимости

Лист № 2 раздела 3.1

Всего листов раздела 3.1: 23

Всего разделов: 8

Всего листов выписки: 63

05.05.2023г. № КУВИ-001/2023-106420273

Кадастровый номер:

44:12:000000:678

1	2	3	4	5	6	7	8
23	2.1.14	2.1.15	109°59.9'	20.06	данные отсутствуют	данные отсутствуют	данные отсутствуют
24	2.1.15	2.1.16	182°35.8'	37.74	данные отсутствуют	данные отсутствуют	данные отсутствуют
25	2.1.16	2.1.17	273°54.4'	48.88	данные отсутствуют	данные отсутствуют	данные отсутствуют
26	2.1.17	2.1.18	27°43.0'	147.69	данные отсутствуют	44:12:000000:464(14), 44:12:000000:477(69)	данные отсутствуют
27	2.1.18	2.1.19	87°0.7'	198.52	данные отсутствуют	44:12:000000:464(14), 44:12:000000:477(69)	данные отсутствуют
28	2.1.19	2.1.20	357°24.8'	8.42	данные отсутствуют	44:12:000000:464(14), 44:12:000000:477(69)	данные отсутствуют
29	2.1.20	2.1.21	355°14.3'	52.76	данные отсутствуют	44:12:000000:464(14)	данные отсутствуют
30	2.1.21	2.1.22	148°23.9'	44.01	данные отсутствуют	данные отсутствуют	данные отсутствуют
31	2.1.22	2.1.23	90°30.4'	193.64	данные отсутствуют	данные отсутствуют	данные отсутствуют
32	2.1.23	2.1.24	73°46.1'	140.99	данные отсутствуют	данные отсутствуют	данные отсутствуют
33	2.1.24	2.1.25	61°50.6'	275.98	данные отсутствуют	данные отсутствуют	данные отсутствуют
34	2.1.25	2.1.26	337°45.1'	81.45	данные отсутствуют	данные отсутствуют	данные отсутствуют
35	2.1.26	2.1.27	327°7.1'	197.88	данные отсутствуют	данные отсутствуют	данные отсутствуют
36	2.1.27	2.1.28	70°55.3'	355.21	данные отсутствуют	44:12:000000:464(14), 44:12:000000:477(71)	данные отсутствуют
37	2.1.28	2.1.29	93°49.3'	72.46	данные отсутствуют	44:12:000000:477(71)	данные отсутствуют
38	2.1.29	2.1.30	61°26.0'	371.89	данные отсутствуют	44:12:000000:477(71)	данные отсутствуют
39	2.1.30	2.1.31	1°19.2'	319.5	данные отсутствуют	44:12:000000:477(71)	данные отсутствуют
40	2.1.31	2.1.32	4°13.1'	171.87	данные отсутствуют	44:12:000000:477(71)	данные отсутствуют
41	2.1.32	2.1.33	67°4.3'	230.38	данные отсутствуют	44:12:000000:477(71)	данные отсутствуют
42	2.1.33	2.1.34	72°49.8'	246.23	данные отсутствуют	44:12:000000:477(71)	данные отсутствуют
43	2.1.33	2.1.33			данные отсутствуют	44:12:000000:464(14)	данные отсутствуют
44	2.1.34	2.1.35	67°56.2'	204.18	данные отсутствуют	44:12:000000:477(71)	данные отсутствуют
45	2.1.35	2.1.36	325°25.4'	103.93	данные отсутствуют	44:12:000000:477(71)	данные отсутствуют
46	2.1.36	2.1.37	71°47.8'	90.85	данные отсутствуют	данные отсутствуют	данные отсутствуют
47	2.1.37	2.1.38	121°37.1'	26.15	данные отсутствуют	данные отсутствуют	данные отсутствуют
48	2.1.38	2.1.39	240°56.8'	70.57	данные отсутствуют	данные отсутствуют	данные отсутствуют



ДОКУМЕНТ ПОДПИСАН
ЭЛЕКТРОННОЙ ПОДПИСЬЮ

Сертификат: 3094В7974ВЗСА8Е1F07А347СFAD6FА78

Владелец: ФЕДЕРАЛЬНАЯ СЛУЖБА ГОСУДАРСТВЕННОЙ

РЕГИСТРАЦИИ, КАДАСТРА И КАРТОГРАФИИ

Действителен: с 17.05.2022 по 10.08.2023

полное наименование должности

инициалы, фамилия

Земельный участок

вид объекта недвижимости

Лист № 3 раздела 3.1

Всего листов раздела 3.1: 23

Всего разделов: 8

Всего листов выписки: 63

05.05.2023г. № КУВИ-001/2023-106420273

Кадастровый номер:

44:12:000000:678

1	2	3	4	5	6	7	8
49	2.1.39	2.1.40	180°0.0'	20.57	данные отсутствуют	данные отсутствуют	данные отсутствуют
50	2.1.40	2.1.41	106°55.1'	41.2	данные отсутствуют	данные отсутствуют	данные отсутствуют
51	2.1.41	2.1.42	170°57.9'	76.35	данные отсутствуют	данные отсутствуют	данные отсутствуют
52	2.1.42	2.1.43	176°54.2'	63.49	данные отсутствуют	данные отсутствуют	данные отсутствуют
53	2.1.43	2.1.44	196°30.4'	96.51	данные отсутствуют	данные отсутствуют	данные отсутствуют
54	2.1.44	2.1.45	102°16.1'	40.33	данные отсутствуют	данные отсутствуют	данные отсутствуют
55	2.1.44	2.1.44			данные отсутствуют	44:12:000000:477(72)	данные отсутствуют
56	2.1.45	2.1.46	151°23.6'	21.47	данные отсутствуют	данные отсутствуют	данные отсутствуют
57	2.1.46	2.1.47	173°39.6'	46.54	данные отсутствуют	данные отсутствуют	данные отсутствуют
58	2.1.47	2.1.48	308°42.1'	21.98	данные отсутствуют	44:12:000000:477(72)	данные отсутствуют
59	2.1.48	2.1.49	323°1.3'	113.98	данные отсутствуют	44:12:000000:477(72)	данные отсутствуют
60	2.1.49	2.1.50	298°19.7'	93.61	данные отсутствуют	44:12:000000:477(72)	данные отсутствуют
61	2.1.50	2.1.51	253°22.1'	34.97	данные отсутствуют	44:12:000000:477(72)	данные отсутствуют
62	2.1.51	2.1.52	264°17.4'	55.69	данные отсутствуют	44:12:000000:477(72)	данные отсутствуют
63	2.1.52	2.1.53	233°7.6'	59.98	данные отсутствуют	данные отсутствуют	данные отсутствуют
64	2.1.53	2.1.54	279°27.7'	62.53	данные отсутствуют	данные отсутствуют	данные отсутствуют
65	2.1.54	2.1.55	230°43.0'	73.06	данные отсутствуют	данные отсутствуют	данные отсутствуют
66	2.1.55	2.1.56	188°44.7'	67.62	данные отсутствуют	данные отсутствуют	данные отсутствуют
67	2.1.56	2.1.57	150°15.4'	179.59	данные отсутствуют	данные отсутствуют	данные отсутствуют
68	2.1.57	2.1.58	95°2.5'	58.49	данные отсутствуют	данные отсутствуют	данные отсутствуют
69	2.1.58	2.1.59	56°19.1'	37.07	данные отсутствуют	данные отсутствуют	данные отсутствуют
70	2.1.59	2.1.60	83°59.6'	65.47	данные отсутствуют	данные отсутствуют	данные отсутствуют
71	2.1.60	2.1.61	106°18.7'	73.21	данные отсутствуют	данные отсутствуют	данные отсутствуют
72	2.1.61	2.1.62	85°54.7'	48.1	данные отсутствуют	данные отсутствуют	данные отсутствуют
73	2.1.62	2.1.63	176°32.3'	56.65	данные отсутствуют	данные отсутствуют	данные отсутствуют
74	2.1.63	2.1.64	164°8.9'	144.29	данные отсутствуют	данные отсутствуют	данные отсутствуют
75	2.1.64	2.1.65	191°18.2'	34.95	данные отсутствуют	данные отсутствуют	данные отсутствуют
76	2.1.65	2.1.66	75°4.1'	53.21	данные отсутствуют	данные отсутствуют	данные отсутствуют
77	2.1.66	2.1.67	146°43.6'	65.58	данные отсутствуют	данные отсутствуют	данные отсутствуют



ДОКУМЕНТ ПОДПИСАН
ЭЛЕКТРОННОЙ ПОДПИСЬЮ

Сертификат: 3094В7974ВЗСА8Е1F07А347СFAD6FA78

Владелец: ФЕДЕРАЛЬНАЯ СЛУЖБА ГОСУДАРСТВЕННОЙ

РЕГИСТРАЦИИ, КАДАСТРА И КАРТОГРАФИИ

Действителен: с 17.05.2022 по 10.08.2023

полное наименование должности

инициалы, фамилия

Земельный участок

вид объекта недвижимости

Лист № 4 раздела 3.1

Всего листов раздела 3.1: 23

Всего разделов: 8

Всего листов выписки: 63

05.05.2023г. № КУВИ-001/2023-106420273

Кадастровый номер:

44:12:000000:678

1	2	3	4	5	6	7	8
78	2.1.67	2.1.68	82°53.4'	13.82	данные отсутствуют	данные отсутствуют	данные отсутствуют
79	2.1.68	2.1.69	351°7.0'	55.5	данные отсутствуют	данные отсутствуют	данные отсутствуют
80	2.1.69	2.1.70	52°6.6'	19.54	данные отсутствуют	данные отсутствуют	данные отсутствуют
81	2.1.70	2.1.71	156°15.0'	46.8	данные отсутствуют	данные отсутствуют	данные отсутствуют
82	2.1.71	2.1.72	64°39.5'	36.03	данные отсутствуют	данные отсутствуют	данные отсутствуют
83	2.1.72	2.1.73	161°33.5'	27.09	данные отсутствуют	данные отсутствуют	данные отсутствуют
84	2.1.73	2.1.74	104°2.8'	14.13	данные отсутствуют	данные отсутствуют	данные отсутствуют
85	2.1.74	2.1.75	351°1.7'	32.96	данные отсутствуют	данные отсутствуют	данные отсутствуют
86	2.1.75	2.1.76	44°58.7'	19.38	данные отсутствуют	данные отсутствуют	данные отсутствуют
87	2.1.76	2.1.77	105°25.3'	51.56	данные отсутствуют	данные отсутствуют	данные отсутствуют
88	2.1.77	2.1.78	41°59.0'	46.1	данные отсутствуют	данные отсутствуют	данные отсутствуют
89	2.1.78	2.1.79	53°22.8'	133.68	данные отсутствуют	данные отсутствуют	данные отсутствуют
90	2.1.79	2.1.80	96°8.9'	112.02	данные отсутствуют	данные отсутствуют	данные отсутствуют
91	2.1.80	2.1.81	9°55.3'	69.59	данные отсутствуют	данные отсутствуют	данные отсутствуют
92	2.1.81	2.1.82	68°34.8'	239.29	данные отсутствуют	данные отсутствуют	данные отсутствуют
93	2.1.82	2.1.83	39°48.5'	53.53	данные отсутствуют	данные отсутствуют	данные отсутствуют
94	2.1.83	2.1.84	66°25.5'	205.65	данные отсутствуют	данные отсутствуют	данные отсутствуют
95	2.1.84	2.1.85	91°17.9'	75.42	данные отсутствуют	данные отсутствуют	данные отсутствуют
96	2.1.85	2.1.86	54°5.5'	61.35	данные отсутствуют	данные отсутствуют	данные отсутствуют
97	2.1.86	2.1.87	98°31.8'	34.65	данные отсутствуют	данные отсутствуют	данные отсутствуют
98	2.1.87	2.1.88	38°22.0'	52.46	данные отсутствуют	данные отсутствуют	данные отсутствуют
99	2.1.88	2.1.89	104°44.8'	33.67	данные отсутствуют	данные отсутствуют	данные отсутствуют
100	2.1.89	2.1.90	34°16.9'	45.63	данные отсутствуют	данные отсутствуют	данные отсутствуют
101	2.1.90	2.1.91	67°0.7'	61.43	данные отсутствуют	данные отсутствуют	данные отсутствуют
102	2.1.91	2.1.92	94°24.0'	268.1	данные отсутствуют	данные отсутствуют	данные отсутствуют
103	2.1.92	2.1.93	187°7.5'	41.44	данные отсутствуют	данные отсутствуют	данные отсутствуют
104	2.1.93	2.1.94	215°45.2'	105.58	данные отсутствуют	данные отсутствуют	данные отсутствуют
105	2.1.94	2.1.95	232°7.4'	117.22	данные отсутствуют	данные отсутствуют	данные отсутствуют
106	2.1.95	2.1.96	262°6.0'	62.28	данные отсутствуют	данные отсутствуют	данные отсутствуют



ДОКУМЕНТ ПОДПИСАН
ЭЛЕКТРОННОЙ ПОДПИСЬЮ

Сертификат: 3094B7974B3CA8E1F07A347CFAD6FA78

Владелец: ФЕДЕРАЛЬНАЯ СЛУЖБА ГОСУДАРСТВЕННОЙ

РЕГИСТРАЦИИ, КАДАСТРА И КАРТОГРАФИИ

Действителен: с 17.05.2022 по 10.08.2023

полное наименование должности

инициалы, фамилия

Земельный участок

вид объекта недвижимости

Лист № 5 раздела 3.1

Всего листов раздела 3.1: 23

Всего разделов: 8

Всего листов выписки: 63

05.05.2023г. № КУВИ-001/2023-106420273

Кадастровый номер:

44:12:000000:678

1	2	3	4	5	6	7	8
107	2.1.96	2.1.97	206°14.4'	82	данные отсутствуют	данные отсутствуют	данные отсутствуют
108	2.1.97	2.1.98	194°17.5'	138.09	данные отсутствуют	данные отсутствуют	данные отсутствуют
109	2.1.98	2.1.99	251°34.0'	81.28	данные отсутствуют	данные отсутствуют	данные отсутствуют
110	2.1.99	2.1.100	245°17.1'	118.85	данные отсутствуют	данные отсутствуют	данные отсутствуют
111	2.1.100	2.1.101	197°36.0'	260.67	данные отсутствуют	данные отсутствуют	данные отсутствуют
112	2.1.101	2.1.102	242°47.1'	67.44	данные отсутствуют	данные отсутствуют	данные отсутствуют
113	2.1.102	2.1.103	226°28.0'	94.54	данные отсутствуют	данные отсутствуют	данные отсутствуют
114	2.1.103	2.1.104	205°54.5'	66.67	данные отсутствуют	данные отсутствуют	данные отсутствуют
115	2.1.104	2.1.105	171°47.0'	155.82	данные отсутствуют	данные отсутствуют	данные отсутствуют
116	2.1.105	2.1.106	140°42.4'	48.71	данные отсутствуют	данные отсутствуют	данные отсутствуют
117	2.1.106	2.1.107	172°20.2'	89.9	данные отсутствуют	данные отсутствуют	данные отсутствуют
118	2.1.107	2.1.108	58°37.7'	82.29	данные отсутствуют	данные отсутствуют	данные отсутствуют
119	2.1.108	2.1.109	324°9.2'	38.05	данные отсутствуют	данные отсутствуют	данные отсутствуют
120	2.1.109	2.1.110	3°34.6'	82.41	данные отсутствуют	данные отсутствуют	данные отсутствуют
121	2.1.110	2.1.111	286°59.5'	64.51	данные отсутствуют	данные отсутствуют	данные отсутствуют
122	2.1.111	2.1.112	346°30.4'	44.06	данные отсутствуют	данные отсутствуют	данные отсутствуют
123	2.1.112	2.1.113	36°23.1'	121.32	данные отсутствуют	данные отсутствуют	данные отсутствуют
124	2.1.113	2.1.114	63°25.5'	26.82	данные отсутствуют	данные отсутствуют	данные отсутствуют
125	2.1.114	2.1.115	165°41.8'	90.19	данные отсутствуют	данные отсутствуют	данные отсутствуют
126	2.1.115	2.1.116	150°48.5'	66.74	данные отсутствуют	данные отсутствуют	данные отсутствуют
127	2.1.116	2.1.117	181°25.3'	132.2	данные отсутствуют	данные отсутствуют	данные отсутствуют
128	2.1.117	2.1.118	141°39.5'	240.32	данные отсутствуют	данные отсутствуют	данные отсутствуют
129	2.1.118	2.1.119	124°59.5'	62.74	данные отсутствуют	данные отсутствуют	данные отсутствуют
130	2.1.119	2.1.120	82°52.4'	69.07	данные отсутствуют	данные отсутствуют	данные отсутствуют
131	2.1.120	2.1.121	140°11.6'	40.16	данные отсутствуют	данные отсутствуют	данные отсутствуют
132	2.1.121	2.1.122	124°41.6'	108.37	данные отсутствуют	данные отсутствуют	данные отсутствуют
133	2.1.122	2.1.123	99°18.7'	105.93	данные отсутствуют	данные отсутствуют	данные отсутствуют
134	2.1.123	2.1.124	176°54.7'	63.49	данные отсутствуют	данные отсутствуют	данные отсутствуют
135	2.1.124	2.1.125	239°33.7'	930.13	данные отсутствуют	данные отсутствуют	данные отсутствуют



ДОКУМЕНТ ПОДПИСАН
ЭЛЕКТРОННОЙ ПОДПИСЬЮ

Сертификат: 3094B7974B3CA8E1F07A347CFAD6FA78

Владелец: ФЕДЕРАЛЬНАЯ СЛУЖБА ГОСУДАРСТВЕННОЙ

РЕГИСТРАЦИИ, КАДАСТРА И КАРТОГРАФИИ

Действителен: с 17.05.2022 по 10.08.2023

полное наименование должности

инициалы, фамилия

Земельный участок

вид объекта недвижимости

Лист № 6 раздела 3.1

Всего листов раздела 3.1: 23

Всего разделов: 8

Всего листов выписки: 63

05.05.2023г. № КУВИ-001/2023-106420273

Кадастровый номер:

44:12:000000:678

1	2	3	4	5	6	7	8
136	2.1.125	2.1.126	336°41.6'	92.51	данные отсутствуют	44:12:000000:477(26)	данные отсутствуют
137	2.1.126	2.1.127	340°6.5'	53.61	данные отсутствуют	44:12:000000:477(26)	данные отсутствуют
138	2.1.127	2.1.128	82°17.4'	166	данные отсутствуют	данные отсутствуют	данные отсутствуют
139	2.1.128	2.1.129	12°31.3'	94.97	данные отсутствуют	данные отсутствуют	данные отсутствуют
140	2.1.129	2.1.130	274°23.5'	22.34	данные отсутствуют	данные отсутствуют	данные отсутствуют
141	2.1.130	2.1.131	330°4.1'	65.25	данные отсутствуют	данные отсутствуют	данные отсутствуют
142	2.1.131	2.1.132	347°13.7'	131.78	данные отсутствуют	данные отсутствуют	данные отсутствуют
143	2.1.132	2.1.133	30°4.3'	150.47	данные отсутствуют	данные отсутствуют	данные отсутствуют
144	2.1.133	2.1.134	105°56.2'	24.95	данные отсутствуют	данные отсутствуют	данные отсутствуют
145	2.1.134	2.1.135	193°5.8'	75.65	данные отсутствуют	данные отсутствуют	данные отсутствуют
146	2.1.135	2.1.136	175°29.2'	65.32	данные отсутствуют	данные отсутствуют	данные отсутствуют
147	2.1.136	2.1.137	94°27.8'	110	данные отсутствуют	данные отсутствуют	данные отсутствуют
148	2.1.137	2.1.138	164°44.8'	19.54	данные отсутствуют	данные отсутствуют	данные отсутствуют
149	2.1.138	2.1.139	126°1.7'	23.31	данные отсутствуют	данные отсутствуют	данные отсутствуют
150	2.1.139	2.1.140	42°52.3'	32.73	данные отсутствуют	данные отсутствуют	данные отсутствуют
151	2.1.140	2.1.141	103°5.5'	151.3	данные отсутствуют	данные отсутствуют	данные отсутствуют
152	2.1.141	2.1.142	3°52.6'	101.33	данные отсутствуют	данные отсутствуют	данные отсутствуют
153	2.1.142	2.1.143	13°17.1'	126.76	данные отсутствуют	данные отсутствуют	данные отсутствуют
154	2.1.143	2.1.144	285°38.9'	44.49	данные отсутствуют	данные отсутствуют	данные отсутствуют
155	2.1.144	2.1.145	307°41.8'	95.28	данные отсутствуют	данные отсутствуют	данные отсутствуют
156	2.1.145	2.1.146	289°1.4'	105.13	данные отсутствуют	данные отсутствуют	данные отсутствуют
157	2.1.146	2.1.147	196°13.9'	140.99	данные отсутствуют	данные отсутствуют	данные отсутствуют
158	2.1.147	2.1.148	279°26.6'	20.84	данные отсутствуют	данные отсутствуют	данные отсутствуют
159	2.1.148	2.1.149	322°35.4'	36.67	данные отсутствуют	данные отсутствуют	данные отсутствуют
160	2.1.149	2.1.150	27°9.9'	146.38	данные отсутствуют	данные отсутствуют	данные отсутствуют
161	2.1.150	2.1.151	290°49.4'	130.16	данные отсутствуют	данные отсутствуют	данные отсутствуют
162	2.1.151	2.1.152	3°10.4'	30.89	данные отсутствуют	данные отсутствуют	данные отсутствуют
163	2.1.152	2.1.153	316°28.5'	47.26	данные отсутствуют	данные отсутствуют	данные отсутствуют
164	2.1.153	2.1.154	0°0.0'	22.28	данные отсутствуют	данные отсутствуют	данные отсутствуют



ДОКУМЕНТ ПОДПИСАН
ЭЛЕКТРОННОЙ ПОДПИСЬЮ

Сертификат: 3094B7974B3CA8E1F07A347CFAD6FA78

Владелец: ФЕДЕРАЛЬНАЯ СЛУЖБА ГОСУДАРСТВЕННОЙ

РЕГИСТРАЦИИ, КАДАСТРА И КАРТОГРАФИИ

Действителен: с 17.05.2022 по 10.08.2023

полное наименование должности

инициалы, фамилия

Земельный участок

вид объекта недвижимости

Лист № 7 раздела 3.1

Всего листов раздела 3.1: 23

Всего разделов: 8

Всего листов выписки: 63

05.05.2023г. № КУВИ-001/2023-106420273

Кадастровый номер:

44:12:000000:678

1	2	3	4	5	6	7	8
165	2.1.154	2.1.155	96°20.4'	46.54	данные отсутствуют	данные отсутствуют	данные отсутствуют
166	2.1.155	2.1.156	6°20.8'	31.03	данные отсутствуют	данные отсутствуют	данные отсутствуют
167	2.1.156	2.1.157	278°51.1'	40.82	данные отсутствуют	данные отсутствуют	данные отсутствуют
168	2.1.157	2.1.158	357°47.3'	44.58	данные отсутствуют	данные отсутствуют	данные отсутствуют
169	2.1.158	2.1.159	338°25.7'	79.23	данные отсутствуют	данные отсутствуют	данные отсутствуют
170	2.1.159	2.1.160	278°0.2'	110.74	данные отсутствуют	данные отсутствуют	данные отсутствуют
171	2.1.160	2.1.161	219°8.9'	95.01	данные отсутствуют	данные отсутствуют	данные отсутствуют
172	2.1.161	2.1.162	195°44.6'	69.43	данные отсутствуют	данные отсутствуют	данные отсутствуют
173	2.1.162	2.1.163	176°19.0'	53.23	данные отсутствуют	данные отсутствуют	данные отсутствуют
174	2.1.163	2.1.164	158°11.8'	73.82	данные отсутствуют	данные отсутствуют	данные отсутствуют
175	2.1.164	2.1.165	212°43.9'	57.04	данные отсутствуют	данные отсутствуют	данные отсутствуют
176	2.1.165	2.1.166	336°2.3'	33.76	данные отсутствуют	данные отсутствуют	данные отсутствуют
177	2.1.166	2.1.167	0°0.0'	70.25	данные отсутствуют	данные отсутствуют	данные отсутствуют
178	2.1.167	2.1.168	292°22.3'	31.5	данные отсутствуют	данные отсутствуют	данные отсутствуют
179	2.1.168	2.1.169	246°37.2'	69.07	данные отсутствуют	данные отсутствуют	данные отсутствуют
180	2.1.169	2.1.170	274°53.9'	60.2	данные отсутствуют	данные отсутствуют	данные отсутствуют
181	2.1.170	2.1.171	197°58.0'	66.65	данные отсутствуют	данные отсутствуют	данные отсутствуют
182	2.1.171	2.1.172	271°13.0'	80.56	данные отсутствуют	данные отсутствуют	данные отсутствуют
183	2.1.172	2.1.173	192°43.5'	108.91	данные отсутствуют	данные отсутствуют	данные отсутствуют
184	2.1.173	2.1.174	288°46.7'	90.49	данные отсутствуют	данные отсутствуют	данные отсутствуют
185	2.1.174	2.1.175	315°0.0'	75.12	данные отсутствуют	данные отсутствуют	данные отсутствуют
186	2.1.175	2.1.176	266°3.1'	49.82	данные отсутствуют	данные отсутствуют	данные отсутствуют
187	2.1.176	2.1.177	216°1.6'	46.6	данные отсутствуют	данные отсутствуют	данные отсутствуют
188	2.1.177	2.1.178	190°7.6'	48.74	данные отсутствуют	данные отсутствуют	данные отсутствуют
189	2.1.178	2.1.179	278°54.0'	143.95	данные отсутствуют	данные отсутствуют	данные отсутствуют
190	2.1.179	2.1.180	265°1.9'	118.69	данные отсутствуют	данные отсутствуют	данные отсутствуют
191	2.1.180	2.1.181	226°51.3'	37.58	данные отсутствуют	данные отсутствуют	данные отсутствуют
192	2.1.181	2.1.182	201°9.5'	56.96	данные отсутствуют	данные отсутствуют	данные отсутствуют
193	2.1.182	2.1.183	252°11.0'	50.4	данные отсутствуют	данные отсутствуют	данные отсутствуют



ДОКУМЕНТ ПОДПИСАН
ЭЛЕКТРОННОЙ ПОДПИСЬЮ

Сертификат: 3094B7974B3CA8E1F07A347CFAD6FA78

Владелец: ФЕДЕРАЛЬНАЯ СЛУЖБА ГОСУДАРСТВЕННОЙ

РЕГИСТРАЦИИ, КАДАСТРА И КАРТОГРАФИИ

Действителен: с 17.05.2022 по 10.08.2023

полное наименование должности

инициалы, фамилия

Земельный участок

вид объекта недвижимости

Лист № 8 раздела 3.1

Всего листов раздела 3.1: 23

Всего разделов: 8

Всего листов выписки: 63

05.05.2023г. № КУВИ-001/2023-106420273

Кадастровый номер:

44:12:000000:678

1	2	3	4	5	6	7	8
194	2.1.183	2.1.184	194°49.0'	79.89	данные отсутствуют	данные отсутствуют	данные отсутствуют
195	2.1.184	2.1.185	97°18.3'	202.12	данные отсутствуют	данные отсутствуют	данные отсутствуют
196	2.1.185	2.1.186	24°27.2'	41.4	данные отсутствуют	данные отсутствуют	данные отсутствуют
197	2.1.186	2.1.187	346°51.7'	52.79	данные отсутствуют	данные отсутствуют	данные отсутствуют
198	2.1.187	2.1.188	91°16.4'	154.26	данные отсутствуют	данные отсутствуют	данные отсутствуют
199	2.1.188	2.1.189	164°2.5'	24.95	данные отсутствуют	данные отсутствуют	данные отсутствуют
200	2.1.189	2.1.190	198°15.6'	175.02	данные отсутствуют	данные отсутствуют	данные отсутствуют
201	2.1.190	2.1.191	119°44.8'	27.63	данные отсутствуют	данные отсутствуют	данные отсутствуют
202	2.1.191	2.1.192	24°9.1'	54.46	данные отсутствуют	данные отсутствуют	данные отсутствуют
203	2.1.192	2.1.193	113°57.1'	16.87	данные отсутствуют	данные отсутствуют	данные отсутствуют
204	2.1.193	2.1.194	191°58.9'	57.81	данные отсутствуют	данные отсутствуют	данные отсутствуют
205	2.1.194	2.1.195	123°39.1'	12.36	данные отсутствуют	данные отсутствуют	данные отсутствуют
206	2.1.195	2.1.196	73°4.7'	41.19	данные отсутствуют	данные отсутствуют	данные отсутствуют
207	2.1.196	2.1.197	112°10.2'	49.95	данные отсутствуют	данные отсутствуют	данные отсутствуют
208	2.1.197	2.1.198	159°55.6'	94.86	данные отсутствуют	данные отсутствуют	данные отсутствуют
209	2.1.198	2.1.199	201°44.6'	319.15	данные отсутствуют	данные отсутствуют	данные отсутствуют
210	2.1.199	2.1.200	295°18.6'	140.28	данные отсутствуют	данные отсутствуют	данные отсутствуют
211	2.1.200	2.1.201	286°47.0'	225.51	данные отсутствуют	данные отсутствуют	данные отсутствуют
212	2.1.201	2.1.202	263°2.8'	70.78	данные отсутствуют	данные отсутствуют	данные отсутствуют
213	2.1.202	2.1.203	188°36.2'	235.91	данные отсутствуют	данные отсутствуют	данные отсутствуют
214	2.1.203	2.1.204	76°18.5'	137.57	данные отсутствуют	данные отсутствуют	данные отсутствуют
215	2.1.204	2.1.205	181°50.6'	53.15	данные отсутствуют	данные отсутствуют	данные отсутствуют
216	2.1.205	2.1.206	90°0.0'	27.41	данные отсутствуют	данные отсутствуют	данные отсутствуют
217	2.1.206	2.1.207	242°18.2'	77.41	данные отсутствуют	данные отсутствуют	данные отсутствуют
218	2.1.207	2.1.208	202°37.4'	44.56	данные отсутствуют	данные отсутствуют	данные отсутствуют
219	2.1.208	2.1.209	167°43.9'	40.33	данные отсутствуют	данные отсутствуют	данные отсутствуют
220	2.1.209	2.1.210	119°2.5'	35.29	данные отсутствуют	данные отсутствуют	данные отсутствуют
221	2.1.210	2.1.211	203°11.2'	13.05	данные отсутствуют	данные отсутствуют	данные отсутствуют
222	2.1.211	2.1.212	285°42.3'	56.97	данные отсутствуют	данные отсутствуют	данные отсутствуют



ДОКУМЕНТ ПОДПИСАН
ЭЛЕКТРОННОЙ ПОДПИСЬЮ

Сертификат: 3094B7974B3CA8E1F07A347CFAD6FA78

Владелец: ФЕДЕРАЛЬНАЯ СЛУЖБА ГОСУДАРСТВЕННОЙ

РЕГИСТРАЦИИ, КАДАСТРА И КАРТОГРАФИИ

Действителен: с 17.05.2022 по 10.08.2023

полное наименование должности

инициалы, фамилия

Земельный участок

вид объекта недвижимости

Лист № 9 раздела 3.1

Всего листов раздела 3.1: 23

Всего разделов: 8

Всего листов выписки: 63

05.05.2023г. № КУВИ-001/2023-106420273

Кадастровый номер:

44:12:000000:678

1	2	3	4	5	6	7	8
223	2.1.212	2.1.213	275°43.0'	34.44	данные отсутствуют	данные отсутствуют	данные отсутствуют
224	2.1.213	2.1.214	204°50.6'	101.97	данные отсутствуют	данные отсутствуют	данные отсутствуют
225	2.1.214	2.1.215	94°45.8'	61.9	данные отсутствуют	данные отсутствуют	данные отсутствуют
226	2.1.215	2.1.216	167°54.4'	24.53	данные отсутствуют	данные отсутствуют	данные отсутствуют
227	2.1.216	2.1.217	263°28.4'	60.36	данные отсутствуют	данные отсутствуют	данные отсутствуют
228	2.1.217	2.1.218	172°25.2'	25.93	данные отсутствуют	данные отсутствуют	данные отсутствуют
229	2.1.218	2.1.219	90°0.0'	41.13	данные отсутствуют	данные отсутствуют	данные отсутствуют
230	2.1.219	2.1.220	172°52.2'	27.63	данные отсутствуют	данные отсутствуют	данные отсутствуют
231	2.1.220	2.1.221	265°46.4'	46.4	данные отсутствуют	данные отсутствуют	данные отсутствуют
232	2.1.221	2.1.222	232°25.7'	28.11	данные отсутствуют	данные отсутствуют	данные отсутствуют
233	2.1.222	2.1.223	182°43.3'	36.02	данные отсутствуют	данные отсутствуют	данные отсутствуют
234	2.1.223	2.1.224	215°12.9'	35.65	данные отсутствуют	данные отсутствуют	данные отсутствуют
235	2.1.224	2.1.225	155°6.1'	52.9	данные отсутствуют	данные отсутствуют	данные отсутствуют
236	2.1.225	2.1.226	238°51.8'	490.47	данные отсутствуют	данные отсутствуют	данные отсутствуют
237	2.1.226	2.1.227	302°28.2'	89.37	данные отсутствуют	данные отсутствуют	данные отсутствуют
238	2.1.227	2.1.228	22°50.0'	35.33	данные отсутствуют	данные отсутствуют	данные отсутствуют
239	2.1.228	2.1.229	338°11.6'	46.14	данные отсутствуют	данные отсутствуют	данные отсутствуют
240	2.1.229	2.1.230	285°43.9'	252.79	данные отсутствуют	данные отсутствуют	данные отсутствуют
241	2.1.230	2.1.231	217°33.3'	28.1	данные отсутствуют	данные отсутствуют	данные отсутствуют
242	2.1.231	2.1.232	282°59.7'	274.35	данные отсутствуют	данные отсутствуют	данные отсутствуют
243	2.1.232	2.1.233	209°44.3'	55.26	данные отсутствуют	данные отсутствуют	данные отсутствуют
244	2.1.233	2.1.234	107°37.2'	152.82	данные отсутствуют	данные отсутствуют	данные отсутствуют
245	2.1.234	2.1.235	97°39.8'	142.25	данные отсутствуют	данные отсутствуют	данные отсутствуют
246	2.1.235	2.1.236	105°56.8'	187.13	данные отсутствуют	данные отсутствуют	данные отсутствуют
247	2.1.236	2.1.237	185°13.0'	18.92	данные отсутствуют	данные отсутствуют	данные отсутствуют
248	2.1.237	2.1.238	281°18.5'	332.02	данные отсутствуют	данные отсутствуют	данные отсутствуют
249	2.1.238	2.1.239	190°17.9'	38.32	данные отсутствуют	данные отсутствуют	данные отсутствуют
250	2.1.239	2.1.240	302°2.0'	197.49	данные отсутствуют	44:12:000000:477(87)	данные отсутствуют
251	2.1.239	2.1.239			данные отсутствуют	44:12:000000:698(4)	данные отсутствуют



ДОКУМЕНТ ПОДПИСАН
ЭЛЕКТРОННОЙ ПОДПИСЬЮ

Сертификат: 3094B7974B3CA8E1F07A347CFAD6FA78

Владелец: ФЕДЕРАЛЬНАЯ СЛУЖБА ГОСУДАРСТВЕННОЙ

РЕГИСТРАЦИИ, КАДАСТРА И КАРТОГРАФИИ

Действителен: с 17.05.2022 по 10.08.2023

полное наименование должности

инициалы, фамилия

Земельный участок

вид объекта недвижимости

Лист № 10 раздела 3.1

Всего листов раздела 3.1: 23

Всего разделов: 8

Всего листов выписки: 63

05.05.2023г. № КУВИ-001/2023-106420273

Кадастровый номер:

44:12:000000:678

1	2	3	4	5	6	7	8
252	2.1.240	2.1.241	317°13.5'	29.69	данные отсутствуют	44:12:000000:477(87)	данные отсутствуют
253	2.1.241	2.1.242	279°11.6'	112.34	данные отсутствуют	44:12:000000:477(87)	данные отсутствуют
254	2.1.242	2.1.243	288°26.8'	66.88	данные отсутствуют	44:12:000000:477(87)	данные отсутствуют
255	2.1.243	2.1.244	303°39.8'	128.49	данные отсутствуют	44:12:000000:477(87)	данные отсутствуют
256	2.1.244	2.1.245	277°7.0'	55.13	данные отсутствуют	44:12:000000:477(87)	данные отсутствуют
257	2.1.245	2.1.246	263°51.9'	200.99	данные отсутствуют	44:12:000000:477(87)	данные отсутствуют
258	2.1.246	2.1.247	281°26.5'	264.27	данные отсутствуют	44:12:000000:477(87)	данные отсутствуют
259	2.1.247	2.1.248	25°6.6'	77.15	данные отсутствуют	44:12:000000:464(14), 44:12:000000:477(87)	данные отсутствуют
260	2.1.247	2.1.247			данные отсутствуют	44:12:000000:698(4)	данные отсутствуют
261	2.1.248	2.1.249	342°32.6'	338.32	данные отсутствуют	44:12:000000:464(14), 44:12:000000:477(87)	данные отсутствуют
262	2.1.249	2.1.250	18°45.7'	653.07	данные отсутствуют	44:12:000000:464(14), 44:12:000000:477(87)	данные отсутствуют
263	2.1.250	2.1.251	150°47.7'	76.61	данные отсутствуют	данные отсутствуют	данные отсутствуют
264	2.1.251	2.1.252	146°33.6'	108.82	данные отсутствуют	данные отсутствуют	данные отсутствуют
265	2.1.252	2.1.253	34°59.5'	62.74	данные отсутствуют	данные отсутствуют	данные отсутствуют
266	2.1.253	2.1.254	75°27.7'	47.8	данные отсутствуют	данные отсутствуют	данные отсутствуют
267	2.1.254	2.1.255	160°39.9'	103.51	данные отсутствуют	данные отсутствуют	данные отсутствуют
268	2.1.255	2.1.256	81°9.7'	78.04	данные отсутствуют	данные отсутствуют	данные отсутствуют
269	2.1.256	2.1.257	101°35.6'	68.22	данные отсутствуют	данные отсутствуют	данные отсутствуют
270	2.1.257	2.1.258	168°12.5'	159.29	данные отсутствуют	данные отсутствуют	данные отсутствуют
271	2.1.258	2.1.259	235°6.4'	158.76	данные отсутствуют	данные отсутствуют	данные отсутствуют
272	2.1.259	2.1.260	191°58.6'	115.61	данные отсутствуют	данные отсутствуют	данные отсутствуют
273	2.1.260	2.1.261	182°48.9'	104.66	данные отсутствуют	данные отсутствуют	данные отсутствуют
274	2.1.261	2.1.262	141°7.3'	68.24	данные отсутствуют	данные отсутствуют	данные отсутствуют
275	2.1.262	2.1.263	82°31.7'	105.43	данные отсутствуют	данные отсутствуют	данные отсутствуют
276	2.1.263	2.1.264	68°11.9'	71.25	данные отсутствуют	данные отсутствуют	данные отсутствуют
277	2.1.264	2.1.265	150°31.8'	45.27	данные отсутствуют	данные отсутствуют	данные отсутствуют
278	2.1.265	2.1.266	99°9.9'	53.81	данные отсутствуют	данные отсутствуют	данные отсутствуют



ДОКУМЕНТ ПОДПИСАН
ЭЛЕКТРОННОЙ ПОДПИСЬЮ

Сертификат: 3094B7974B3CA8E1F07A347CFAD6FA78

Владелец: ФЕДЕРАЛЬНАЯ СЛУЖБА ГОСУДАРСТВЕННОЙ

РЕГИСТРАЦИИ, КАДАСТРА И КАРТОГРАФИИ

Действителен: с 17.05.2022 по 10.08.2023

полное наименование должности

инициалы, фамилия

Земельный участок
вид объекта недвижимости

Лист № 11 раздела 3.1

Всего листов раздела 3.1: 23

Всего разделов: 8

Всего листов выписки: 63

05.05.2023г. № КУВИ-001/2023-106420273

Кадастровый номер:

44:12:000000:678

1	2	3	4	5	6	7	8
279	2.1.266	2.1.267	6°0.8'	65.48	данные отсутствуют	данные отсутствуют	данные отсутствуют
280	2.1.267	2.1.268	76°33.0'	81.04	данные отсутствуют	данные отсутствуют	данные отсутствуют
281	2.1.268	2.1.269	178°48.3'	164.54	данные отсутствуют	данные отсутствуют	данные отсутствуют
282	2.1.269	2.1.270	117°52.6'	234.56	данные отсутствуют	данные отсутствуют	данные отсутствуют
283	2.1.270	2.1.271	106°13.2'	294.45	данные отсутствуют	данные отсутствуют	данные отсутствуют
284	2.1.271	2.1.272	177°42.8'	42.87	данные отсутствуют	данные отсутствуют	данные отсутствуют
285	2.1.272	2.1.273	102°31.6'	94.8	данные отсутствуют	данные отсутствуют	данные отсутствуют
286	2.1.273	2.1.274	78°41.1'	43.68	данные отсутствуют	данные отсутствуют	данные отсутствуют
287	2.1.274	2.1.275	355°26.2'	42.98	данные отсутствуют	данные отсутствуют	данные отсутствуют
288	2.1.275	2.1.276	38°10.2'	30.5	данные отсутствуют	данные отсутствуют	данные отсутствуют
289	2.1.276	2.1.277	151°11.2'	39.11	данные отсутствуют	данные отсутствуют	данные отсутствуют
290	2.1.277	2.1.278	84°47.0'	18.92	данные отсутствуют	данные отсутствуют	данные отсутствуют
291	2.1.278	2.1.279	20°19.8'	49.33	данные отсутствуют	данные отсутствуют	данные отсутствуют
292	2.1.279	2.1.280	77°54.4'	24.53	данные отсутствуют	данные отсутствуют	данные отсутствуют
293	2.1.280	2.1.281	0°0.0'	167.93	данные отсутствуют	данные отсутствуют	данные отсутствуют
294	2.1.281	2.1.282	2°8.8'	276.3	данные отсутствуют	данные отсутствуют	данные отсутствуют
295	2.1.282	2.1.283	288°50.3'	153.89	данные отсутствуют	данные отсутствуют	данные отсутствуют
296	2.1.283	2.1.284	350°25.5'	144.23	данные отсутствуют	данные отсутствуют	данные отсутствуют
297	2.1.284	2.1.285	24°18.3'	58.29	данные отсутствуют	данные отсутствуют	данные отсутствуют
298	2.1.285	2.1.286	353°59.7'	65.48	данные отсутствуют	данные отсутствуют	данные отсутствуют
299	2.1.286	2.1.287	3°24.8'	115.01	данные отсутствуют	данные отсутствуют	данные отсутствуют
300	2.1.287	2.1.288	10°17.7'	174.47	данные отсутствуют	данные отсутствуют	данные отсутствуют
301	2.1.288	2.1.289	82°24.4'	77.79	данные отсутствуют	данные отсутствуют	данные отсутствуют
302	2.1.289	2.1.290	30°22.7'	115.21	данные отсутствуют	данные отсутствуют	данные отсутствуют
303	2.1.290	2.1.291	11°18.6'	26.21	данные отсутствуют	данные отсутствуют	данные отсутствуют
304	2.1.291	2.1.1	60°4.1'	65.25	данные отсутствуют	данные отсутствуют	данные отсутствуют
305	2.2.292	2.2.293	150°40.1'	206.38	данные отсутствуют	данные отсутствуют	данные отсутствуют
306	2.2.293	2.2.294	140°39.1'	110.8	данные отсутствуют	данные отсутствуют	данные отсутствуют
307	2.2.294	2.2.295	58°3.8'	155.49	данные отсутствуют	данные отсутствуют	данные отсутствуют



ДОКУМЕНТ ПОДПИСАН
ЭЛЕКТРОННОЙ ПОДПИСЬЮ

Сертификат: 3094B7974B3CA8E1F07A347CFAD6FA78

Владелец: ФЕДЕРАЛЬНАЯ СЛУЖБА ГОСУДАРСТВЕННОЙ

РЕГИСТРАЦИИ, КАДАСТРА И КАРТОГРАФИИ

Действителен: с 17.05.2022 по 10.08.2023

полное наименование должности

инициалы, фамилия

Земельный участок

вид объекта недвижимости

Лист № 12 раздела 3.1

Всего листов раздела 3.1: 23

Всего разделов: 8

Всего листов выписки: 63

05.05.2023г. № КУВИ-001/2023-106420273

Кадастровый номер:

44:12:000000:678

1	2	3	4	5	6	7	8
308	2.2.295	2.2.296	37°8.4'	70.94	данные отсутствуют	данные отсутствуют	данные отсутствуют
309	2.2.296	2.2.297	49°49.4'	100.92	данные отсутствуют	данные отсутствуют	данные отсутствуют
310	2.2.297	2.2.298	339°18.3'	82.43	данные отсутствуют	данные отсутствуют	данные отсутствуют
311	2.2.298	2.2.299	43°9.4'	37.59	данные отсутствуют	данные отсутствуют	данные отсутствуют
312	2.2.299	2.2.300	70°13.9'	116.53	данные отсутствуют	данные отсутствуют	данные отсутствуют
313	2.2.300	2.2.301	10°18.8'	38.32	данные отсутствуют	данные отсутствуют	данные отсутствуют
314	2.2.301	2.2.302	64°53.2'	60.55	данные отсутствуют	данные отсутствуют	данные отсутствуют
315	2.2.302	2.2.303	81°5.8'	143.95	данные отсутствуют	данные отсутствуют	данные отсутствуют
316	2.2.303	2.2.304	0°0.0'	15.42	данные отсутствуют	данные отсутствуют	данные отсутствуют
317	2.2.304	2.2.305	70°1.0'	40.12	данные отсутствуют	данные отсутствуют	данные отсутствуют
318	2.2.305	2.2.306	2°44.2'	36.02	данные отсутствуют	данные отсутствуют	данные отсутствуют
319	2.2.306	2.2.307	262°52.6'	82.89	данные отсутствуют	данные отсутствуют	данные отсутствуют
320	2.2.307	2.2.308	284°37.1'	81.47	данные отсутствуют	данные отсутствуют	данные отсутствуют
321	2.2.308	2.2.309	251°40.6'	277.97	данные отсутствуют	данные отсутствуют	данные отсутствуют
322	2.2.309	2.2.310	187°21.5'	53.56	данные отсутствуют	данные отсутствуют	данные отсутствуют
323	2.2.310	2.2.311	297°21.4'	55.95	данные отсутствуют	данные отсутствуют	данные отсутствуют
324	2.2.311	2.2.292	246°11.6'	318.39	данные отсутствуют	данные отсутствуют	данные отсутствуют
325	2.3.312	2.3.313	67°6.5'	83.7	данные отсутствуют	данные отсутствуют	данные отсутствуют
326	2.3.313	2.3.314	132°42.1'	30.32	данные отсутствуют	данные отсутствуют	данные отсутствуют
327	2.3.314	2.3.315	71°33.7'	59.6	данные отсутствуют	данные отсутствуют	данные отсутствуют
328	2.3.315	2.3.316	45°0.0'	101.78	данные отсутствуют	данные отсутствуют	данные отсутствуют
329	2.3.316	2.3.317	329°53.9'	136.66	данные отсутствуют	данные отсутствуют	данные отсутствуют
330	2.3.317	2.3.318	260°32.3'	62.54	данные отсутствуют	данные отсутствуют	данные отсутствуют
331	2.3.318	2.3.319	335°51.5'	54.45	данные отсутствуют	данные отсутствуют	данные отсутствуют
332	2.3.319	2.3.320	283°15.1'	29.93	данные отсутствуют	данные отсутствуют	данные отсутствуют
333	2.3.320	2.3.321	254°17.1'	56.97	данные отсутствуют	данные отсутствуют	данные отсутствуют
334	2.3.321	2.3.322	341°34.1'	65.03	данные отсутствуют	данные отсутствуют	данные отсутствуют
335	2.3.322	2.3.323	261°28.2'	34.65	данные отсутствуют	данные отсутствуют	данные отсутствуют
336	2.3.323	2.3.324	184°24.2'	44.68	данные отсутствуют	данные отсутствуют	данные отсутствуют



ДОКУМЕНТ ПОДПИСАН
ЭЛЕКТРОННОЙ ПОДПИСЬЮ

Сертификат: 3094B7974B3CA8E1F07A347CFAD6FA78

Владелец: ФЕДЕРАЛЬНАЯ СЛУЖБА ГОСУДАРСТВЕННОЙ

РЕГИСТРАЦИИ, КАДАСТРА И КАРТОГРАФИИ

Действителен: с 17.05.2022 по 10.08.2023

полное наименование должности

инициалы, фамилия

Земельный участок

вид объекта недвижимости

Лист № 13 раздела 3.1

Всего листов раздела 3.1: 23

Всего разделов: 8

Всего листов выписки: 63

05.05.2023г. № КУВИ-001/2023-106420273

Кадастровый номер:

44:12:000000:678

1	2	3	4	5	6	7	8
337	2.3.324	2.3.325	249°8.6'	77.02	данные отсутствуют	данные отсутствуют	данные отсутствуют
338	2.3.325	2.3.326	190°18.2'	57.48	данные отсутствуют	данные отсутствуют	данные отсутствуют
339	2.3.326	2.3.327	248°58.5'	23.86	данные отсутствуют	данные отсутствуют	данные отсутствуют
340	2.3.327	2.3.328	336°33.9'	56.02	данные отсутствуют	данные отсутствуют	данные отсутствуют
341	2.3.328	2.3.329	234°54.3'	77.49	данные отсутствуют	данные отсутствуют	данные отсутствуют
342	2.3.329	2.3.330	318°21.6'	20.63	данные отсутствуют	данные отсутствуют	данные отсутствуют
343	2.3.330	2.3.331	256°52.3'	52.79	данные отсутствуют	данные отсутствуют	данные отсутствуют
344	2.3.331	2.3.332	153°42.7'	158.64	данные отсутствуют	данные отсутствуют	данные отсутствуют
345	2.3.331	2.3.331			данные отсутствуют	44:12:000000:477(71)	данные отсутствуют
346	2.3.332	2.3.333	80°50.1'	53.81	данные отсутствуют	данные отсутствуют	данные отсутствуют
347	2.3.333	2.3.334	147°59.6'	64.66	данные отсутствуют	данные отсутствуют	данные отсутствуют
348	2.3.334	2.3.335	75°37.4'	68.99	данные отсутствуют	данные отсутствуют	данные отсутствуют
349	2.3.335	2.3.336	6°34.8'	44.86	данные отсутствуют	данные отсутствуют	данные отсутствуют
350	2.3.336	2.3.337	149°2.3'	39.96	данные отсутствуют	данные отсутствуют	данные отсутствуют
351	2.3.337	2.3.338	78°14.6'	42.01	данные отсутствуют	данные отсутствуют	данные отсутствуют
352	2.3.338	2.3.312	133°22.0'	42.42	данные отсутствуют	данные отсутствуют	данные отсутствуют
353	2.4.339	2.4.340	248°39.3'	160.06	данные отсутствуют	данные отсутствуют	данные отсутствуют
354	2.4.340	2.4.341	163°36.6'	151.82	данные отсутствуют	данные отсутствуют	данные отсутствуют
355	2.4.341	2.4.342	88°22.9'	164.66	данные отсутствуют	данные отсутствуют	данные отсутствуют
356	2.4.342	2.4.343	88°22.9'	138.76	данные отсутствуют	данные отсутствуют	данные отсутствуют
357	2.4.343	2.4.344	52°35.4'	36.67	данные отсутствуют	данные отсутствуют	данные отсутствуют
358	2.4.344	2.4.345	20°46.4'	53.15	данные отсутствуют	данные отсутствуют	данные отсутствуют
359	2.4.345	2.4.346	353°17.6'	58.66	данные отсутствуют	данные отсутствуют	данные отсутствуют
360	2.4.346	2.4.347	322°35.4'	36.67	данные отсутствуют	данные отсутствуют	данные отсутствуют
361	2.4.347	2.4.348	273°56.8'	199.24	данные отсутствуют	данные отсутствуют	данные отсутствуют
362	2.4.348	2.4.339	322°26.0'	28.1	данные отсутствуют	данные отсутствуют	данные отсутствуют
363	2.5.349	2.5.350	257°9.0'	100.18	данные отсутствуют	данные отсутствуют	данные отсутствуют
364	2.5.350	2.5.351	188°25.4'	46.76	данные отсутствуют	данные отсутствуют	данные отсутствуют
365	2.5.351	2.5.352	143°58.9'	46.61	данные отсутствуют	данные отсутствуют	данные отсутствуют



ДОКУМЕНТ ПОДПИСАН
ЭЛЕКТРОННОЙ ПОДПИСЬЮ

Сертификат: 3094B7974B3CA8E1F07A347CFAD6FA78

Владелец: ФЕДЕРАЛЬНАЯ СЛУЖБА ГОСУДАРСТВЕННОЙ

РЕГИСТРАЦИИ, КАДАСТРА И КАРТОГРАФИИ

Действителен: с 17.05.2022 по 10.08.2023

полное наименование должности

инициалы, фамилия

Земельный участок

вид объекта недвижимости

Лист № 14 раздела 3.1

Всего листов раздела 3.1: 23

Всего разделов: 8

Всего листов выписки: 63

05.05.2023г. № КУВИ-001/2023-106420273

Кадастровый номер:

44:12:000000:678

1	2	3	4	5	6	7	8
366	2.5.352	2.5.353	177°42.1'	42.87	данные отсутствуют	данные отсутствуют	данные отсутствуют
367	2.5.353	2.5.354	193°40.7'	65.25	данные отсутствуют	данные отсутствуют	данные отсутствуют
368	2.5.354	2.5.355	136°30.5'	92.12	данные отсутствуют	данные отсутствуют	данные отсутствуют
369	2.5.355	2.5.356	63°55.6'	179.33	данные отсутствуют	данные отсутствуют	данные отсутствуют
370	2.5.356	2.5.357	2°22.9'	41.17	данные отсутствуют	данные отсутствуют	данные отсутствуют
371	2.5.357	2.5.358	346°52.3'	52.79	данные отсутствуют	данные отсутствуют	данные отсутствуют
372	2.5.358	2.5.359	275°51.1'	67.18	данные отсутствуют	данные отсутствуют	данные отсутствуют
373	2.5.359	2.5.349	330°46.8'	115.84	данные отсутствуют	данные отсутствуют	данные отсутствуют
374	3.1.1	3.1.2	97°13.2'	227.55	данные отсутствуют	44:12:000000:477(88)	данные отсутствуют
375	3.1.2	3.1.3	163°46.8'	295.25	данные отсутствуют	44:12:000000:477(88)	данные отсутствуют
376	3.1.2	3.1.2			данные отсутствуют	44:12:000000:641(61)	данные отсутствуют
377	3.1.3	3.1.4	265°48.7'	16.15	данные отсутствуют	44:12:000000:698(1)	данные отсутствуют
378	3.1.4	3.1.5	236°49.4'	161.57	данные отсутствуют	44:12:000000:698(1)	данные отсутствуют
379	3.1.5	3.1.6	231°37.7'	95.67	данные отсутствуют	44:12:000000:698(1), 44:12:000000:477(54)	данные отсутствуют
380	3.1.6	3.1.7	242°24.7'	78.1	данные отсутствуют	44:12:000000:477(54)	данные отсутствуют
381	3.1.7	3.1.8	259°52.4'	92.02	данные отсутствуют	44:12:000000:477(54)	данные отсутствуют
382	3.1.8	3.1.9	271°43.7'	130.36	данные отсутствуют	44:12:000000:477(54)	данные отсутствуют
383	3.1.9	3.1.10	292°54.6'	130.27	данные отсутствуют	44:12:000000:477(54)	данные отсутствуют
384	3.1.10	3.1.11	289°18.9'	266.42	данные отсутствуют	44:12:000000:477(54)	данные отсутствуют
385	3.1.11	3.1.12	39°26.8'	601.25	данные отсутствуют	данные отсутствуют	данные отсутствуют
386	3.1.12	3.1.13	24°26.5'	82.82	данные отсутствуют	данные отсутствуют	данные отсутствуют
387	3.1.13	3.1.14	104°2.8'	14.13	данные отсутствуют	данные отсутствуют	данные отсутствуют
388	3.1.14	3.1.15	72°17.7'	176.28	данные отсутствуют	данные отсутствуют	данные отсутствуют
389	3.1.15	3.1.1	184°45.8'	219.97	данные отсутствуют	44:12:000000:477(88)	данные отсутствуют
390	3.2.16	3.2.17	297°44.9'	36.79	данные отсутствуют	данные отсутствуют	данные отсутствуют
391	3.2.17	3.2.18	243°26.7'	26.82	данные отсутствуют	данные отсутствуют	данные отсутствуют
392	3.2.18	3.2.19	189°27.2'	52.12	данные отсутствуют	данные отсутствуют	данные отсутствуют
393	3.2.19	3.2.20	132°16.7'	25.46	данные отсутствуют	данные отсутствуют	данные отсутствуют
394	3.2.20	3.2.21	93°49.6'	25.77	данные отсутствуют	данные отсутствуют	данные отсутствуют



ДОКУМЕНТ ПОДПИСАН
ЭЛЕКТРОННОЙ ПОДПИСЬЮ

Сертификат: 3094B7974B3CA8E1F07A347CFAD6FA78

Владелец: ФЕДЕРАЛЬНАЯ СЛУЖБА ГОСУДАРСТВЕННОЙ

РЕГИСТРАЦИИ, КАДАСТРА И КАРТОГРАФИИ

Действителен: с 17.05.2022 по 10.08.2023

полное наименование должности

инициалы, фамилия

Земельный участок

вид объекта недвижимости

Лист № 15 раздела 3.1

Всего листов раздела 3.1: 23

Всего разделов: 8

Всего листов выписки: 63

05.05.2023г. № КУВИ-001/2023-106420273

Кадастровый номер:

44:12:000000:678

1	2	3	4	5	6	7	8
395	3.2.21	3.2.22	53°6.7`	25.71	данные отсутствуют	данные отсутствуют	данные отсутствуют
396	3.2.22	3.2.16	0°0.0`	49.69	данные отсутствуют	данные отсутствуют	данные отсутствуют
397	4.1.1	4.1.2	58°59.0`	931.32	данные отсутствуют	данные отсутствуют	данные отсутствуют
398	4.1.2	4.1.3	132°10.7`	74	данные отсутствуют	данные отсутствуют	данные отсутствуют
399	4.1.3	4.1.4	40°14.8`	29.18	данные отсутствуют	данные отсутствуют	данные отсутствуют
400	4.1.4	4.1.5	125°20.8`	180.66	данные отсутствуют	данные отсутствуют	данные отсутствуют
401	4.1.5	4.1.6	356°38.0`	262.62	данные отсутствуют	данные отсутствуют	данные отсутствуют
402	4.1.6	4.1.7	56°45.9`	59.41	данные отсутствуют	данные отсутствуют	данные отсутствуют
403	4.1.7	4.1.8	140°32.2`	37.74	данные отсутствуют	данные отсутствуют	данные отсутствуют
404	4.1.8	4.1.9	236°53.5`	47.05	данные отсутствуют	данные отсутствуют	данные отсутствуют
405	4.1.9	4.1.10	198°26.1`	32.51	данные отсутствуют	данные отсутствуют	данные отсутствуют
406	4.1.10	4.1.11	123°41.4`	18.53	данные отсутствуют	данные отсутствуют	данные отсутствуют
407	4.1.11	4.1.12	46°7.3`	61.81	данные отсутствуют	данные отсутствуют	данные отсутствуют
408	4.1.12	4.1.13	110°35.3`	14.65	данные отсутствуют	данные отсутствуют	данные отсутствуют
409	4.1.13	4.1.14	178°16.1`	56.57	данные отсутствуют	данные отсутствуют	данные отсутствуют
410	4.1.14	4.1.15	241°11.2`	39.11	данные отсутствуют	данные отсутствуют	данные отсутствуют
411	4.1.15	4.1.16	285°56.2`	24.95	данные отсутствуют	данные отсутствуют	данные отсутствуют
412	4.1.16	4.1.17	216°52.2`	25.7	данные отсутствуют	данные отсутствуют	данные отсутствуют
413	4.1.17	4.1.18	140°58.2`	46.64	данные отсутствуют	данные отсутствуют	данные отсутствуют
414	4.1.18	4.1.19	210°49.5`	20.47	данные отсутствуют	44:12:000000:477(79)	данные отсутствуют
415	4.1.19	4.1.20	231°9.7`	18.51	данные отсутствуют	44:12:000000:477(79)	данные отсутствуют
416	4.1.20	4.1.21	189°3.4`	20.39	данные отсутствуют	44:12:000000:477(79)	данные отсутствуют
417	4.1.21	4.1.22	206°36.2`	13.42	данные отсутствуют	44:12:000000:477(79)	данные отсутствуют
418	4.1.22	4.1.23	171°38.5`	10.25	данные отсутствуют	44:12:000000:477(79)	данные отсутствуют
419	4.1.23	4.1.24	189°42.8`	4.5	данные отсутствуют	44:12:000000:477(79)	данные отсутствуют
420	4.1.24	4.1.25	163°43.9`	12.64	данные отсутствуют	44:12:000000:477(79)	данные отсутствуют
421	4.1.25	4.1.26	165°41.2`	30.05	данные отсутствуют	44:12:000000:477(79)	данные отсутствуют
422	4.1.26	4.1.27	138°59.5`	79.05	данные отсутствуют	44:12:000000:477(79)	данные отсутствуют
423	4.1.27	4.1.28	126°31.3`	95.11	данные отсутствуют	44:12:000000:477(79)	данные отсутствуют



ДОКУМЕНТ ПОДПИСАН
ЭЛЕКТРОННОЙ ПОДПИСЬЮ

Сертификат: 3094B7974B3CA8E1F07A347CFAD6FA78

Владелец: ФЕДЕРАЛЬНАЯ СЛУЖБА ГОСУДАРСТВЕННОЙ

РЕГИСТРАЦИИ, КАДАСТРА И КАРТОГРАФИИ

Действителен: с 17.05.2022 по 10.08.2023

полное наименование должности

инициалы, фамилия

Земельный участок

вид объекта недвижимости

Лист № 16 раздела 3.1

Всего листов раздела 3.1: 23

Всего разделов: 8

Всего листов выписки: 63

05.05.2023г. № КУВИ-001/2023-106420273

Кадастровый номер:

44:12:000000:678

1	2	3	4	5	6	7	8
424	4.1.28	4.1.29	151°1.6`	63.52	данные отсутствуют	44:12:000000:477(79)	данные отсутствуют
425	4.1.29	4.1.30	156°53.5`	7.57	данные отсутствуют	44:12:000000:477(79)	данные отсутствуют
426	4.1.30	4.1.31	178°5.3`	86.32	данные отсутствуют	44:12:000000:477(79)	данные отсутствуют
427	4.1.31	4.1.32	142°13.7`	19.56	данные отсутствуют	44:12:000000:477(79)	данные отсутствуют
428	4.1.32	4.1.33	153°9.2`	9.99	данные отсутствуют	44:12:000000:477(79)	данные отсутствуют
429	4.1.33	4.1.34	138°20.5`	57.51	данные отсутствуют	44:12:000000:477(79)	данные отсутствуют
430	4.1.34	4.1.35	131°19.8`	23.97	данные отсутствуют	44:12:000000:477(79)	данные отсутствуют
431	4.1.35	4.1.36	137°20.5`	92.41	данные отсутствуют	44:12:000000:477(79)	данные отсутствуют
432	4.1.36	4.1.37	141°57.2`	2.92	данные отсутствуют	44:12:000000:477(79)	данные отсутствуют
433	4.1.37	4.1.38	221°34.8`	17.66	данные отсутствуют	44:12:000000:477(79)	данные отсутствуют
434	4.1.38	4.1.39	203°27.1`	76.16	данные отсутствуют	44:12:000000:477(79)	данные отсутствуют
435	4.1.39	4.1.40	109°51.4`	15.81	данные отсутствуют	44:12:000000:477(79)	данные отсутствуют
436	4.1.40	4.1.41	178°10.8`	5.35	данные отсутствуют	44:12:000000:477(79)	данные отсутствуют
437	4.1.41	4.1.42	119°3.8`	17.64	данные отсутствуют	данные отсутствуют	данные отсутствуют
438	4.1.42	4.1.43	205°0.7`	28.36	данные отсутствуют	данные отсутствуют	данные отсутствуют
439	4.1.43	4.1.44	279°27.4`	114.66	данные отсутствуют	данные отсутствуют	данные отсутствуют
440	4.1.44	4.1.45	311°38.4`	41.27	данные отсутствуют	данные отсутствуют	данные отсутствуют
441	4.1.45	4.1.46	18°26.5`	27.09	данные отсутствуют	данные отсутствуют	данные отсутствуют
442	4.1.46	4.1.47	105°15.2`	97.68	данные отсутствуют	данные отсутствуют	данные отсутствуют
443	4.1.47	4.1.48	49°24.4`	47.4	данные отсутствуют	данные отсутствуют	данные отсутствуют
444	4.1.48	4.1.49	325°32.3`	106	данные отсутствуют	данные отсутствуют	данные отсутствуют
445	4.1.48	4.1.48			данные отсутствуют	44:12:000000:477(79)	данные отсутствуют
446	4.1.49	4.1.50	306°31.9`	57.57	данные отсутствуют	данные отсутствуют	данные отсутствуют
447	4.1.50	4.1.51	281°18.4`	26.22	данные отсутствуют	данные отсутствуют	данные отсутствуют
448	4.1.51	4.1.52	353°20.0`	132.84	данные отсутствуют	данные отсутствуют	данные отсутствуют
449	4.1.52	4.1.53	335°8.4`	77.42	данные отсутствуют	данные отсутствуют	данные отсутствуют
450	4.1.53	4.1.54	325°7.2`	68.93	данные отсутствуют	данные отсутствуют	данные отсутствуют
451	4.1.54	4.1.55	296°33.9`	65.14	данные отсутствуют	данные отсутствуют	данные отсутствуют
452	4.1.55	4.1.56	173°5.0`	56.96	данные отсутствуют	данные отсутствуют	данные отсутствуют



ДОКУМЕНТ ПОДПИСАН
ЭЛЕКТРОННОЙ ПОДПИСЬЮ

Сертификат: 3094B7974B3CA8E1F07A347CFAD6FA78

Владелец: ФЕДЕРАЛЬНАЯ СЛУЖБА ГОСУДАРСТВЕННОЙ

РЕГИСТРАЦИИ, КАДАСТРА И КАРТОГРАФИИ

Действителен: с 17.05.2022 по 10.08.2023

полное наименование должности

инициалы, фамилия

Земельный участок

вид объекта недвижимости

Лист № 17 раздела 3.1

Всего листов раздела 3.1: 23

Всего разделов: 8

Всего листов выписки: 63

05.05.2023г. № КУВИ-001/2023-106420273

Кадастровый номер:

44:12:000000:678

1	2	3	4	5	6	7	8
453	4.1.56	4.1.57	134°59.1'	26.65	данные отсутствуют	данные отсутствуют	данные отсутствуют
454	4.1.57	4.1.58	99°27.7'	31.27	данные отсутствуют	данные отсутствуют	данные отсутствуют
455	4.1.58	4.1.59	178°40.3'	73.71	данные отсутствуют	данные отсутствуют	данные отсутствуют
456	4.1.59	4.1.60	319°13.0'	115.42	данные отсутствуют	данные отсутствуют	данные отсутствуют
457	4.1.60	4.1.61	337°37.1'	126.01	данные отсутствуют	данные отсутствуют	данные отсутствуют
458	4.1.61	4.1.62	310°9.6'	71.74	данные отсутствуют	данные отсутствуют	данные отсутствуют
459	4.1.62	4.1.63	204°22.7'	240.8	данные отсутствуют	данные отсутствуют	данные отсутствуют
460	4.1.63	4.1.64	202°37.1'	200.49	данные отсутствуют	данные отсутствуют	данные отсутствуют
461	4.1.64	4.1.65	129°23.9'	62.09	данные отсутствуют	данные отсутствуют	данные отсутствуют
462	4.1.65	4.1.66	98°44.7'	67.62	данные отсутствуют	данные отсутствуют	данные отсутствуют
463	4.1.66	4.1.67	28°8.5'	83.56	данные отсутствуют	данные отсутствуют	данные отсутствуют
464	4.1.67	4.1.68	63°26.1'	30.66	данные отсутствуют	данные отсутствуют	данные отсутствуют
465	4.1.68	4.1.69	115°11.8'	64.39	данные отсутствуют	данные отсутствуют	данные отсутствуют
466	4.1.69	4.1.70	187°25.8'	79.5	данные отсутствуют	данные отсутствуют	данные отсутствуют
467	4.1.70	4.1.71	122°16.7'	38.5	данные отсутствуют	данные отсутствуют	данные отсутствуют
468	4.1.71	4.1.72	31°13.2'	198.37	данные отсутствуют	данные отсутствуют	данные отсутствуют
469	4.1.72	4.1.73	177°48.1'	89.17	данные отсутствуют	данные отсутствуют	данные отсутствуют
470	4.1.73	4.1.74	167°28.4'	47.4	данные отсутствуют	данные отсутствуют	данные отсутствуют
471	4.1.74	4.1.75	218°4.8'	211.15	данные отсутствуют	данные отсутствуют	данные отсутствуют
472	4.1.75	4.1.76	135°56.2'	73.92	данные отсутствуют	данные отсутствуют	данные отсутствуют
473	4.1.76	4.1.77	161°33.9'	59.61	данные отсутствуют	данные отсутствуют	данные отсутствуют
474	4.1.77	4.1.78	91°54.3'	51.44	данные отсутствуют	данные отсутствуют	данные отсутствуют
475	4.1.78	4.1.79	165°58.0'	42.4	данные отсутствуют	данные отсутствуют	данные отсутствуют
476	4.1.79	4.1.80	103°39.0'	123.44	данные отсутствуют	данные отсутствуют	данные отсутствуют
477	4.1.80	4.1.81	180°0.0'	17.13	данные отсутствуют	данные отсутствуют	данные отсутствуют
478	4.1.81	4.1.82	223°20.8'	217.24	данные отсутствуют	данные отсутствуют	данные отсутствуют
479	4.1.82	4.1.83	218°35.9'	249.94	данные отсутствуют	данные отсутствуют	данные отсутствуют
480	4.1.83	4.1.84	224°7.1'	157.54	данные отсутствуют	данные отсутствуют	данные отсутствуют
481	4.1.84	4.1.85	298°36.9'	85.88	данные отсутствуют	данные отсутствуют	данные отсутствуют



ДОКУМЕНТ ПОДПИСАН
ЭЛЕКТРОННОЙ ПОДПИСЬЮ

Сертификат: 3094В7974ВЗСА8Е1F07А347СFAD6FA78

Владелец: ФЕДЕРАЛЬНАЯ СЛУЖБА ГОСУДАРСТВЕННОЙ

РЕГИСТРАЦИИ, КАДАСТРА И КАРТОГРАФИИ

Действителен: с 17.05.2022 по 10.08.2023

полное наименование должности

инициалы, фамилия

Земельный участок

вид объекта недвижимости

Лист № 18 раздела 3.1

Всего листов раздела 3.1: 23

Всего разделов: 8

Всего листов выписки: 63

05.05.2023г. № КУВИ-001/2023-106420273

Кадастровый номер:

44:12:000000:678

1	2	3	4	5	6	7	8
482	4.1.85	4.1.86	334°23.5'	31.07	данные отсутствуют	44:12:000000:477(7)	данные отсутствуют
483	4.1.86	4.1.87	323°43.9'	24.04	данные отсутствуют	44:12:000000:477(7)	данные отсутствуют
484	4.1.87	4.1.88	301°16.9'	38.02	данные отсутствуют	44:12:000000:477(7)	данные отсутствуют
485	4.1.88	4.1.89	272°46.9'	39.36	данные отсутствуют	44:12:000000:477(7)	данные отсутствуют
486	4.1.89	4.1.90	303°6.8'	27.29	данные отсутствуют	44:12:000000:477(7)	данные отсутствуют
487	4.1.90	4.1.91	347°48.7'	56.79	данные отсутствуют	44:12:000000:477(7)	данные отсутствуют
488	4.1.91	4.1.92	323°53.6'	29	данные отсутствуют	44:12:000000:477(7)	данные отсутствуют
489	4.1.92	4.1.93	7°9.7'	155.93	данные отсутствуют	44:12:000000:477(7)	данные отсутствуют
490	4.1.93	4.1.94	1°16.0'	160.24	данные отсутствуют	44:12:000000:477(7)	данные отсутствуют
491	4.1.94	4.1.95	327°27.3'	63.15	данные отсутствуют	44:12:000000:477(7)	данные отсутствуют
492	4.1.95	4.1.96	279°39.5'	55.85	данные отсутствуют	44:12:000000:477(7)	данные отсутствуют
493	4.1.96	4.1.97	271°46.5'	173.35	данные отсутствуют	44:12:000000:477(7)	данные отсутствуют
494	4.1.97	4.1.98	351°44.3'	90.06	данные отсутствуют	44:12:000000:477(7)	данные отсутствуют
495	4.1.98	4.1.99	309°17.2'	39.07	данные отсутствуют	44:12:000000:477(7)	данные отсутствуют
496	4.1.99	4.1.100	274°7.6'	76.42	данные отсутствуют	44:12:000000:477(7)	данные отсутствуют
497	4.1.100	4.1.101	249°54.1'	103.83	данные отсутствуют	44:12:000000:477(7)	данные отсутствуют
498	4.1.101	4.1.102	230°27.8'	139.97	данные отсутствуют	данные отсутствуют	данные отсутствуют
499	4.1.102	4.1.103	213°37.3'	111.54	данные отсутствуют	44:12:000000:477(77)	данные отсутствуют
500	4.1.103	4.1.104	281°48.1'	93.19	данные отсутствуют	44:12:000000:477(77)	данные отсутствуют
501	4.1.104	4.1.105	267°44.6'	55.64	данные отсутствуют	44:12:000000:477(77)	данные отсутствуют
502	4.1.105	4.1.106	274°32.5'	60.86	данные отсутствуют	44:12:000000:477(77)	данные отсутствуют
503	4.1.106	4.1.107	287°2.5'	160.57	данные отсутствуют	44:12:000000:477(77)	данные отсутствуют
504	4.1.107	4.1.108	13°32.6'	119.9	данные отсутствуют	44:12:000000:477(77)	данные отсутствуют
505	4.1.108	4.1.109	57°4.4'	53.76	данные отсутствуют	44:12:000000:477(77)	данные отсутствуют
506	4.1.109	4.1.110	40°36.7'	31.6	данные отсутствуют	данные отсутствуют	данные отсутствуют
507	4.1.110	4.1.111	80°8.4'	40	данные отсутствуют	данные отсутствуют	данные отсутствуют
508	4.1.111	4.1.112	55°55.4'	70.34	данные отсутствуют	данные отсутствуют	данные отсутствуют
509	4.1.112	4.1.113	142°7.3'	39.07	данные отсутствуют	данные отсутствуют	данные отсутствуют
510	4.1.113	4.1.114	114°37.6'	45.23	данные отсутствуют	данные отсутствуют	данные отсутствуют



ДОКУМЕНТ ПОДПИСАН
ЭЛЕКТРОННОЙ ПОДПИСЬЮ

Сертификат: 3094B7974B3CA8E1F07A347CFAD6FA78

Владелец: ФЕДЕРАЛЬНАЯ СЛУЖБА ГОСУДАРСТВЕННОЙ

РЕГИСТРАЦИИ, КАДАСТРА И КАРТОГРАФИИ

Действителен: с 17.05.2022 по 10.08.2023

полное наименование должности

инициалы, фамилия

Земельный участок

вид объекта недвижимости

Лист № 19 раздела 3.1

Всего листов раздела 3.1: 23

Всего разделов: 8

Всего листов выписки: 63

05.05.2023г. № КУВИ-001/2023-106420273

Кадастровый номер:

44:12:000000:678

1	2	3	4	5	6	7	8
511	4.1.114	4.1.115	58°10.7'	58.49	данные отсутствуют	данные отсутствуют	данные отсутствуют
512	4.1.115	4.1.116	88°41.6'	75.41	данные отсутствуют	данные отсутствуют	данные отсутствуют
513	4.1.116	4.1.117	66°22.9'	29.93	данные отсутствуют	данные отсутствуют	данные отсутствуют
514	4.1.117	4.1.118	34°57.1'	38.42	данные отсутствуют	44:12:000000:477(78)	данные отсутствуют
515	4.1.118	4.1.1	340°13.6'	114.51	данные отсутствуют	44:12:000000:477(78)	данные отсутствуют
516	5.1.1	5.1.2	129°9.8'	57.45	данные отсутствуют	данные отсутствуют	данные отсутствуют
517	5.1.2	5.1.3	168°55.7'	160.64	данные отсутствуют	данные отсутствуют	данные отсутствуют
518	5.1.3	5.1.4	135°0.0'	24.23	данные отсутствуют	данные отсутствуют	данные отсутствуют
519	5.1.4	5.1.5	173°53.1'	48.25	данные отсутствуют	данные отсутствуют	данные отсутствуют
520	5.1.5	5.1.6	164°32.2'	83.56	данные отсутствуют	данные отсутствуют	данные отсутствуют
521	5.1.6	5.1.7	157°45.2'	122.19	данные отсутствуют	данные отсутствуют	данные отсутствуют
522	5.1.7	5.1.8	196°14.6'	226.67	данные отсутствуют	данные отсутствуют	данные отсутствуют
523	5.1.8	5.1.9	175°14.2'	61.9	данные отсутствуют	данные отсутствуют	данные отсутствуют
524	5.1.9	5.1.10	193°5.3'	75.65	данные отсутствуют	данные отсутствуют	данные отсутствуют
525	5.1.10	5.1.11	293°57.7'	33.76	данные отсутствуют	данные отсутствуют	данные отсутствуют
526	5.1.11	5.1.12	7°26.7'	39.75	данные отсутствуют	данные отсутствуют	данные отсутствуют
527	5.1.12	5.1.13	285°31.5'	32.02	данные отсутствуют	данные отсутствуют	данные отсутствуют
528	5.1.13	5.1.14	344°3.8'	24.95	данные отсутствуют	данные отсутствуют	данные отсутствуют
529	5.1.14	5.1.15	264°4.1'	132.65	данные отсутствуют	данные отсутствуют	данные отсутствуют
530	5.1.15	5.1.16	232°25.7'	28.11	данные отсутствуют	данные отсутствуют	данные отсутствуют
531	5.1.16	5.1.17	271°15.0'	78.84	данные отсутствуют	данные отсутствуют	данные отсутствуют
532	5.1.17	5.1.18	251°34.6'	16.26	данные отсутствуют	данные отсутствуют	данные отсутствуют
533	5.1.18	5.1.19	195°13.0'	44.88	данные отсутствуют	данные отсутствуют	данные отсутствуют
534	5.1.19	5.1.20	228°21.6'	41.27	данные отсутствуют	данные отсутствуют	данные отсутствуют
535	5.1.20	5.1.21	200°19.8'	24.58	данные отсутствуют	данные отсутствуют	данные отсутствуют
536	5.1.21	5.1.22	218°25.9'	7.05	данные отсутствуют	44:12:000000:477(75)	данные отсутствуют
537	5.1.22	5.1.23	180°37.0'	6.5	данные отсутствуют	44:12:000000:477(75)	данные отсутствуют
538	5.1.23	5.1.24	200°17.2'	11.94	данные отсутствуют	данные отсутствуют	данные отсутствуют
539	5.1.24	5.1.25	171°23.5'	57.18	данные отсутствуют	данные отсутствуют	данные отсутствуют



ДОКУМЕНТ ПОДПИСАН
ЭЛЕКТРОННОЙ ПОДПИСЬЮ

Сертификат: 3094В7974ВЗСА8Е1F07А347CFAD6FA78

Владелец: ФЕДЕРАЛЬНАЯ СЛУЖБА ГОСУДАРСТВЕННОЙ

РЕГИСТРАЦИИ, КАДАСТРА И КАРТОГРАФИИ

Действителен: с 17.05.2022 по 10.08.2023

полное наименование должности

инициалы, фамилия

Земельный участок

вид объекта недвижимости

Лист № 20 раздела 3.1

Всего листов раздела 3.1: 23

Всего разделов: 8

Всего листов выписки: 63

05.05.2023г. № КУВИ-001/2023-106420273

Кадастровый номер:

44:12:000000:678

1	2	3	4	5	6	7	8
540	5.1.25	5.1.26	158°44.0'	11.14	данные отсутствуют	данные отсутствуют	данные отсутствуют
541	5.1.26	5.1.27	168°16.6'	16.53	данные отсутствуют	44:12:000000:477(74)	данные отсутствуют
542	5.1.27	5.1.28	149°44.0'	17.74	данные отсутствуют	44:12:000000:477(74)	данные отсутствуют
543	5.1.28	5.1.29	158°40.0'	30.46	данные отсутствуют	данные отсутствуют	данные отсутствуют
544	5.1.29	5.1.30	132°5.9'	51.27	данные отсутствуют	данные отсутствуют	данные отсутствуют
545	5.1.30	5.1.31	137°58.4'	17.58	данные отсутствуют	44:12:000000:477(73)	данные отсутствуют
546	5.1.31	5.1.32	129°14.6'	2.61	данные отсутствуют	44:12:000000:477(73)	данные отсутствуют
547	5.1.32	5.1.33	229°18.6'	240.11	данные отсутствуют	данные отсутствуют	данные отсутствуют
548	5.1.33	5.1.34	229°34.0'	58.53	данные отсутствуют	данные отсутствуют	данные отсутствуют
549	5.1.34	5.1.35	192°39.1'	86.06	данные отсутствуют	данные отсутствуют	данные отсутствуют
550	5.1.35	5.1.36	201°54.4'	9.09	данные отсутствуют	44:12:000000:477(25)	данные отсутствуют
551	5.1.36	5.1.37	178°29.1'	35.94	данные отсутствуют	44:12:000000:477(25)	данные отсутствуют
552	5.1.37	5.1.38	166°51.4'	40.19	данные отсутствуют	44:12:000000:477(25)	данные отсутствуют
553	5.1.38	5.1.39	160°9.1'	55.87	данные отсутствуют	44:12:000000:477(25)	данные отсутствуют
554	5.1.39	5.1.40	154°50.3'	81.78	данные отсутствуют	44:12:000000:477(25)	данные отсутствуют
555	5.1.40	5.1.41	152°3.8'	79.83	данные отсутствуют	44:12:000000:477(25)	данные отсутствуют
556	5.1.41	5.1.42	155°35.9'	64.07	данные отсутствуют	44:12:000000:477(25)	данные отсутствуют
557	5.1.42	5.1.43	167°44.5'	36.74	данные отсутствуют	44:12:000000:477(25)	данные отсутствуют
558	5.1.43	5.1.44	161°35.9'	33.32	данные отсутствуют	44:12:000000:477(25)	данные отсутствуют
559	5.1.44	5.1.45	155°51.1'	33.51	данные отсутствуют	44:12:000000:477(25)	данные отсутствуют
560	5.1.45	5.1.46	236°6.1'	45.9	данные отсутствуют	44:12:000000:477(25)	данные отсутствуют
561	5.1.46	5.1.47	344°54.4'	157.95	данные отсутствуют	данные отсутствуют	данные отсутствуют
562	5.1.47	5.1.48	335°58.0'	277.68	данные отсутствуют	данные отсутствуют	данные отсутствуют
563	5.1.48	5.1.49	332°21.0'	40.62	данные отсутствуют	данные отсутствуют	данные отсутствуют
564	5.1.49	5.1.50	20°18.4'	232.04	данные отсутствуют	данные отсутствуют	данные отсутствуют
565	5.1.50	5.1.51	5°51.4'	353.54	данные отсутствуют	данные отсутствуют	данные отсутствуют
566	5.1.51	5.1.52	91°47.8'	54.86	данные отсутствуют	данные отсутствуют	данные отсутствуют
567	5.1.52	5.1.53	182°29.3'	236.68	данные отсутствуют	данные отсутствуют	данные отсутствуют
568	5.1.53	5.1.54	121°36.4'	26.16	данные отсутствуют	данные отсутствуют	данные отсутствуют



ДОКУМЕНТ ПОДПИСАН
ЭЛЕКТРОННОЙ ПОДПИСЬЮ

Сертификат: 3094B7974B3CA8E1F07A347CFAD6FA78

Владелец: ФЕДЕРАЛЬНАЯ СЛУЖБА ГОСУДАРСТВЕННОЙ

РЕГИСТРАЦИИ, КАДАСТРА И КАРТОГРАФИИ

Действителен: с 17.05.2022 по 10.08.2023

полное наименование должности

инициалы, фамилия

Земельный участок
вид объекта недвижимости

Лист № 21 раздела 3.1

Всего листов раздела 3.1: 23

Всего разделов: 8

Всего листов выписки: 63

05.05.2023г. № КУВИ-001/2023-106420273

Кадастровый номер:

44:12:000000:678

1	2	3	4	5	6	7	8
569	5.1.54	5.1.55	3°58.6'	197.53	данные отсутствуют	данные отсутствуют	данные отсутствуют
570	5.1.55	5.1.56	40°25.3'	60.78	данные отсутствуют	данные отсутствуют	данные отсутствуют
571	5.1.56	5.1.57	348°22.1'	178.44	данные отсутствуют	данные отсутствуют	данные отсутствуют
572	5.1.57	5.1.58	20°43.6'	67.79	данные отсутствуют	данные отсутствуют	данные отсутствуют
573	5.1.58	5.1.59	53°40.3'	72.32	данные отсутствуют	данные отсутствуют	данные отсутствуют
574	5.1.59	5.1.60	2°47.7'	70.34	данные отсутствуют	данные отсутствуют	данные отсутствуют
575	5.1.60	5.1.61	72°2.0'	66.65	данные отсутствуют	данные отсутствуют	данные отсутствуют
576	5.1.61	5.1.62	33°34.8'	148.27	данные отсутствуют	данные отсутствуют	данные отсутствуют
577	5.1.62	5.1.63	94°18.8'	91.08	данные отсутствуют	данные отсутствуют	данные отсутствуют
578	5.1.63	5.1.64	0°0.0'	29.13	данные отсутствуют	данные отсутствуют	данные отсутствуют
579	5.1.64	5.1.65	282°31.1'	31.6	данные отсутствуют	данные отсутствуют	данные отсутствуют
580	5.1.65	5.1.66	351°9.7'	78.04	данные отсутствуют	данные отсутствуют	данные отсутствуют
581	5.1.66	5.1.67	138°30.2'	59.48	данные отсутствуют	данные отсутствуют	данные отсутствуют
582	5.1.67	5.1.68	90°0.0'	13.71	данные отсутствуют	данные отсутствуют	данные отсутствуют
583	5.1.68	5.1.69	5°11.0'	18.93	данные отсутствуют	данные отсутствуют	данные отсутствуют
584	5.1.69	5.1.70	331°30.1'	68.24	данные отсутствуют	данные отсутствуют	данные отсутствуют
585	5.1.70	5.1.71	287°31.6'	34.13	данные отсутствуют	данные отсутствуют	данные отсутствуют
586	5.1.71	5.1.72	355°42.7'	68.74	данные отсутствуют	данные отсутствуют	данные отсутствуют
587	5.1.72	5.1.1	22°21.5'	76.45	данные отсутствуют	44:12:000000:477(76)	данные отсутствуют
588	5.2.73	5.2.74	220°35.8'	31.59	данные отсутствуют	данные отсутствуют	данные отсутствуют
589	5.2.74	5.2.75	189°27.7'	31.27	данные отсутствуют	данные отсутствуют	данные отсутствуют
590	5.2.75	5.2.76	104°2.8'	14.13	данные отсутствуют	данные отсутствуют	данные отсутствуют
591	5.2.76	5.2.77	39°17.0'	24.35	данные отсутствуют	данные отсутствуют	данные отсутствуют
592	5.2.77	5.2.73	355°1.6'	39.56	данные отсутствуют	данные отсутствуют	данные отсутствуют
593	5.3.78	5.3.79	104°0.4'	14.13	данные отсутствуют	данные отсутствуют	данные отсутствуют
594	5.3.79	5.3.80	357°8.1'	68.63	данные отсутствуют	данные отсутствуют	данные отсутствуют
595	5.3.80	5.3.81	42°16.7'	50.94	данные отсутствуют	данные отсутствуют	данные отсутствуют
596	5.3.81	5.3.82	86°18.3'	53.23	данные отсутствуют	данные отсутствуют	данные отсутствуют
597	5.3.82	5.3.83	106°41.9'	71.56	данные отсутствуют	данные отсутствуют	данные отсутствуют



ДОКУМЕНТ ПОДПИСАН
ЭЛЕКТРОННОЙ ПОДПИСЬЮ

Сертификат: 3094B7974B3CA8E1F07A347CFAD6FA78

Владелец: ФЕДЕРАЛЬНАЯ СЛУЖБА ГОСУДАРСТВЕННОЙ

РЕГИСТРАЦИИ, КАДАСТРА И КАРТОГРАФИИ

Действителен: с 17.05.2022 по 10.08.2023

полное наименование должности

инициалы, фамилия

Земельный участок

вид объекта недвижимости

Лист № 22 раздела 3.1

Всего листов раздела 3.1: 23

Всего разделов: 8

Всего листов выписки: 63

05.05.2023г. № КУВИ-001/2023-106420273

Кадастровый номер:

44:12:000000:678

1	2	3	4	5	6	7	8
598	5.3.83	5.3.84	172°14.2`	38.05	данные отсутствуют	данные отсутствуют	данные отсутствуют
599	5.3.84	5.3.85	210°27.8`	101.39	данные отсутствуют	данные отсутствуют	данные отсутствуют
600	5.3.85	5.3.86	168°7.1`	33.27	данные отсутствуют	данные отсутствуют	данные отсутствуют
601	5.3.86	5.3.87	32°37.0`	101.72	данные отсутствуют	данные отсутствуют	данные отсутствуют
602	5.3.87	5.3.88	24°18.3`	58.29	данные отсутствуют	данные отсутствуют	данные отсутствуют
603	5.3.88	5.3.89	330°15.3`	41.44	данные отсутствуют	данные отсутствуют	данные отсутствуют
604	5.3.89	5.3.90	285°57.6`	37.42	данные отсутствуют	данные отсутствуют	данные отсутствуют
605	5.3.90	5.3.91	275°26.3`	108.45	данные отсутствуют	данные отсутствуют	данные отсутствуют
606	5.3.91	5.3.92	227°22.9`	58.2	данные отсутствуют	данные отсутствуют	данные отсутствуют
607	5.3.92	5.3.78	178°50.0`	83.99	данные отсутствуют	данные отсутствуют	данные отсутствуют
608	5.4.93	5.4.94	281°35.6`	68.22	данные отсутствуют	данные отсутствуют	данные отсутствуют
609	5.4.94	5.4.95	214°2.5`	76.51	данные отсутствуют	данные отсутствуют	данные отсутствуют
610	5.4.95	5.4.96	175°23.6`	106.58	данные отсутствуют	данные отсутствуют	данные отсутствуют
611	5.4.96	5.4.97	80°47.4`	64.23	данные отсутствуют	данные отсутствуют	данные отсутствуют
612	5.4.97	5.4.93	14°30.7`	150.45	данные отсутствуют	данные отсутствуют	данные отсутствуют
613	5.5.98	5.5.99	130°13.9`	58.35	данные отсутствуют	данные отсутствуют	данные отсутствуют
614	5.5.99	5.5.100	116°34.9`	15.33	данные отсутствуют	данные отсутствуют	данные отсутствуют
615	5.5.100	5.5.101	40°35.8`	31.59	данные отсутствуют	данные отсутствуют	данные отсутствуют
616	5.5.101	5.5.102	352°14.2`	38.05	данные отсутствуют	данные отсутствуют	данные отсутствуют
617	5.5.102	5.5.103	16°30.3`	48.26	данные отсутствуют	данные отсутствуют	данные отсутствуют
618	5.5.103	5.5.104	307°23.9`	36.67	данные отсутствуют	данные отсутствуют	данные отсутствуют
619	5.5.104	5.5.105	58°34.4`	36.15	данные отсутствуют	данные отсутствуют	данные отсутствуют
620	5.5.105	5.5.106	336°1.0`	16.88	данные отсутствуют	данные отсутствуют	данные отсутствуют
621	5.5.106	5.5.107	244°59.3`	28.36	данные отсутствуют	данные отсутствуют	данные отсутствуют
622	5.5.107	5.5.108	268°24.2`	61.71	данные отсутствуют	данные отсутствуют	данные отсутствуют
623	5.5.108	5.5.109	221°49.6`	43.68	данные отсутствуют	данные отсутствуют	данные отсутствуют
624	5.5.109	5.5.110	186°0.8`	32.74	данные отсутствуют	данные отсутствуют	данные отсутствуют
625	5.5.110	5.5.98	137°29.5`	55.79	данные отсутствуют	данные отсутствуют	данные отсутствуют
626	6.1.1	6.1.2	25°17.9`	104.25	данные отсутствуют	данные отсутствуют	данные отсутствуют



ДОКУМЕНТ ПОДПИСАН
ЭЛЕКТРОННОЙ ПОДПИСЬЮ

Сертификат: 3094B7974B3CA8E1F07A347CFAD6FA78

Владелец: ФЕДЕРАЛЬНАЯ СЛУЖБА ГОСУДАРСТВЕННОЙ

РЕГИСТРАЦИИ, КАДАСТРА И КАРТОГРАФИИ

Действителен: с 17.05.2022 по 10.08.2023

полное наименование должности

инициалы, фамилия

Земельный участок

вид объекта недвижимости

Лист № 23 раздела 3.1

Всего листов раздела 3.1: 23

Всего разделов: 8

Всего листов выписки: 63

05.05.2023г. № КУВИ-001/2023-106420273

Кадастровый номер:

44:12:000000:678

1	2	3	4	5	6	7	8
627	6.1.2	6.1.3	16°6.5`	80.26	данные отсутствуют	данные отсутствуют	данные отсутствуют
628	6.1.3	6.1.4	287°45.0`	44.97	данные отсутствуют	данные отсутствуют	данные отсутствуют
629	6.1.4	6.1.5	12°0.5`	82.33	данные отсутствуют	данные отсутствуют	данные отсутствуют
630	6.1.5	6.1.6	75°3.3`	26.6	данные отсутствуют	данные отсутствуют	данные отсутствуют
631	6.1.6	6.1.7	53°37.0`	40.44	данные отсутствуют	данные отсутствуют	данные отсутствуют
632	6.1.7	6.1.8	109°48.1`	91.06	данные отсутствуют	данные отсутствуют	данные отсутствуют
633	6.1.8	6.1.9	73°26.5`	66.14	данные отсутствуют	данные отсутствуют	данные отсутствуют
634	6.1.9	6.1.10	200°14.3`	326.9	данные отсутствуют	данные отсутствуют	данные отсутствуют
635	6.1.10	6.1.1	279°20.5`	137.19	данные отсутствуют	данные отсутствуют	данные отсутствуют



ДОКУМЕНТ ПОДПИСАН
ЭЛЕКТРОННОЙ ПОДПИСЬЮ

Сертификат: 3094В7974ВЗСА8Е1F07А347СFAD6FА78

Владелец: ФЕДЕРАЛЬНАЯ СЛУЖБА ГОСУДАРСТВЕННОЙ

РЕГИСТРАЦИИ, КАДАСТРА И КАРТОГРАФИИ

Действителен: с 17.05.2022 по 10.08.2023

полное наименование должности

инициалы, фамилия

Выписка из Единого государственного реестра недвижимости об объекте недвижимости

Описание местоположения земельного участка

Земельный участок			
вид объекта недвижимости			
Лист № 1 раздела 3.2	Всего листов раздела 3.2: 23	Всего разделов: 8	Всего листов выписки: 63
05.05.2023г. № КУВИ-001/2023-106420273			
Кадастровый номер:		44:12:000000:678	

Сведения о характерных точках границы земельного участка				
Система координат МСК-44, зона 2				
Номер точки	Координаты, м		Описание закрепления на местности	Средняя квадратичная погрешность определения координат характерных точек границ земельного участка, м
	X	Y		
1	2	3	4	5
1	361174.99	2221329.99	-	5
2	361269.24	2221374.54	-	5
3	361346.35	2221396.81	-	5
4	361360.06	2221353.98	-	5
5	361440.59	2221371.11	-	5
6	361447.45	2221396.81	-	5
7	361471.44	2221429.37	-	5
8	361440.59	2221515.05	-	5
9	361459.44	2221578.45	-	5
10	361152.72	2221465.36	-	5
1	361174.99	2221329.99	-	5
1	363663.31	2223218.28	-	5
2	363592.61	2223189.2	-	5
3	363524.06	2223194.34	-	5
4	363513.78	2223226.89	-	5
5	363453.81	2223259.45	-	5
6	363434.96	2223257.74	-	5
7	363434.96	2223244.03	-	5
8	363479.51	2223204.62	-	5
9	363402.4	2223216.61	-	5
10	363395.55	2223247.46	-	5
11	363366.42	2223247.46	-	5



ДОКУМЕНТ ПОДПИСАН
ЭЛЕКТРОННОЙ ПОДПИСЬЮ

Сертификат: 3094В7974В3СА8Е1F07А347CFAD6FA78

Владелец: ФЕДЕРАЛЬНАЯ СЛУЖБА ГОСУДАРСТВЕННОЙ
РЕГИСТРАЦИИ, КАДАСТРА И КАРТОГРАФИИ
Действителен: с 17.05.2022 по 10.08.2023

полное наименование должности

инициалы, фамилия

Земельный участок

вид объекта недвижимости

Лист № 2 раздела 3.2

Всего листов раздела 3.2: 23

Всего разделов: 8

Всего листов выписки: 63

05.05.2023г. № КУВИ-001/2023-106420273

Кадастровый номер:

44:12:000000:678

1	2	3	4	5
12	363373.27	2223156.64	-	5
13	363249.74	2223074.63	-	5
14	363229.18	2223011.23	-	5
15	363158.92	2223007.8	-	5
16	363116.08	2222949.54	-	5
17	363052.68	2222925.55	-	5
18	362877.9	2222961.53	-	5
19	362831.63	2222922.12	-	5
20	362634.58	2222908.42	-	5
21	362648.29	2222886.14	-	5
22	362884.75	2222896.42	-	5
23	362886.47	2222841.59	-	5
24	362534.77	2222805.52	-	5
25	362317.15	2222724.99	-	5
26	362281.17	2222743.84	-	5
27	362027.56	2222856.93	-	5
28	361875.06	2222898.06	-	5
29	361900.66	2222936.16	-	5
30	361931.24	2222922.45	-	5
31	361962.86	2222911.93	-	5
32	361998.76	2222904.13	-	5
33	362057.11	2222877.66	-	5
34	362127.64	2222840.26	-	5
35	362201.66	2222805.49	-	5
36	362254.21	2222786.52	-	5
37	362293.35	2222777.38	-	5
38	362329.28	2222776.43	-	5
39	362337.71	2222779.82	-	5
40	362421.68	2222798.67	-	5



ДОКУМЕНТ ПОДПИСАН
ЭЛЕКТРОННОЙ ПОДПИСЬЮ

Сертификат: 3094В7974ВЗСА8Е1F07А347CFAD6FA78

Владелец: ФЕДЕРАЛЬНАЯ СЛУЖБА ГОСУДАРСТВЕННОЙ

РЕГИСТРАЦИИ, КАДАСТРА И КАРТОГРАФИИ

Действителен: с 17.05.2022 по 10.08.2023

полное наименование должности

инициалы, фамилия

Земельный участок

вид объекта недвижимости

Лист № 3 раздела 3.2

Всего листов раздела 3.2: 23

Всего разделов: 8

Всего листов выписки: 63

05.05.2023г. № КУВИ-001/2023-106420273

Кадастровый номер:

44:12:000000:678

1	2	3	4	5
41	362459.64	2222843.22	-	5
42	362616.18	2223025.28	-	5
43	362617.83	2223023.26	-	5
44	362630.89	2223011.49	-	5
45	362665.26	2222973.45	-	5
46	362693.63	2222962.37	-	5
47	362708.95	2222953.43	-	5
48	362725.14	2222950.07	-	5
49	362735.52	2222946.03	-	5
50	362792.06	2222937.47	-	5
51	362803.26	2222941.61	-	5
52	362809.76	2222941.68	-	5
53	362815.28	2222946.06	-	5
54	362838.33	2222954.6	-	5
55	362865.75	2222985.44	-	5
56	362909.06	2222997.22	-	5
57	362914.2	2223012.65	-	5
58	362912.48	2223091.47	-	5
59	362929.62	2223113.75	-	5
60	362943.33	2223245.69	-	5
61	362919.34	2223252.54	-	5
62	362910.77	2223283.39	-	5
63	362871.36	2223278.24	-	5
64	362857.65	2223309.09	-	5
65	362931.33	2223326.22	-	5
66	362993.02	2223321.08	-	5
67	363210.64	2223384.48	-	5
68	363323.73	2223338.22	-	5
69	363404.27	2223315.94	-	5



ДОКУМЕНТ ПОДПИСАН
ЭЛЕКТРОННОЙ ПОДПИСЬЮ

Сертификат: 3094В7974ВЗСА8Е1F07А347CFAD6FA78

Владелец: ФЕДЕРАЛЬНАЯ СЛУЖБА ГОСУДАРСТВЕННОЙ

РЕГИСТРАЦИИ, КАДАСТРА И КАРТОГРАФИИ

Действителен: с 17.05.2022 по 10.08.2023

полное наименование должности

инициалы, фамилия

Земельный участок

вид объекта недвижимости

Лист № 4 раздела 3.2

Всего листов раздела 3.2: 23

Всего разделов: 8

Всего листов выписки: 63

05.05.2023г. № КУВИ-001/2023-106420273

Кадастровый номер:

44:12:000000:678

1	2	3	4	5
70	363452.25	2223310.8	-	5
71	363469.38	2223293.67	-	5
72	363627.03	2223262.82	-	5
1	363663.31	2223218.28	-	5
1	363031.06	2223273.41	-	5
2	362991.65	2223276.84	-	5
3	362972.8	2223261.42	-	5
4	362976.23	2223247.71	-	5
5	363007.07	2223252.85	-	5
1	363031.06	2223273.41	-	5
1	363012.21	2222958.12	-	5
2	363096.18	2222956.41	-	5
3	363135.59	2222999.24	-	5
4	363125.31	2223107.2	-	5
5	363115.02	2223143.18	-	5
6	363079.04	2223163.74	-	5
7	363025.92	2223139.75	-	5
8	362940.24	2223084.92	-	5
9	362972.8	2223078.07	-	5
10	363060.19	2223129.47	-	5
11	363097.89	2223124.33	-	5
12	363118.45	2223055.79	-	5
13	363115.02	2223002.67	-	5
14	363077.33	2222968.4	-	5
15	363008.79	2222971.83	-	5
1	363012.21	2222958.12	-	5
1	363092.75	2223090.06	-	5
2	362947.1	2223052.36	-	5
3	362936.82	2222988.96	-	5



ДОКУМЕНТ ПОДПИСАН
ЭЛЕКТРОННОЙ ПОДПИСЬЮ

Сертификат: 3094В7974ВЗСА8Е1F07А347CFAD6FA78

Владелец: ФЕДЕРАЛЬНАЯ СЛУЖБА ГОСУДАРСТВЕННОЙ

РЕГИСТРАЦИИ, КАДАСТРА И КАРТОГРАФИИ

Действителен: с 17.05.2022 по 10.08.2023

полное наименование должности

инициалы, фамилия

Земельный участок

вид объекта недвижимости

Лист № 5 раздела 3.2

Всего листов раздела 3.2: 23

Всего разделов: 8

Всего листов выписки: 63

05.05.2023г. № КУВИ-001/2023-106420273

Кадастровый номер:

44:12:000000:678

1	2	3	4	5
4	363043.06	2222980.4	-	5
5	363106.46	2223023.23	-	5
1	363092.75	2223090.06	-	5
1	363115.02	2223225.43	-	5
2	363156.15	2223187.73	-	5
3	363188.71	2223191.16	-	5
4	363221.26	2223220.29	-	5
5	363222.98	2223281.98	-	5
6	363234.97	2223307.68	-	5
7	363219.55	2223314.54	-	5
8	363200.7	2223283.69	-	5
9	363178.43	2223312.82	-	5
10	363132.16	2223299.11	-	5
11	363094.46	2223304.25	-	5
12	363070.47	2223283.69	-	5
13	363077.33	2223269.98	-	5
1	363115.02	2223225.43	-	5
1	361225.56	2221906.92	-	5
2	361705.45	2222705.08	-	5
3	361655.76	2222759.92	-	5
4	361678.03	2222778.77	-	5
5	361573.51	2222926.13	-	5
6	361835.68	2222910.71	-	5
7	361868.24	2222960.4	-	5
8	361839.1	2222984.39	-	5
9	361813.4	2222944.98	-	5
10	361782.56	2222934.7	-	5
11	361772.28	2222950.12	-	5
12	361815.12	2222994.67	-	5



ДОКУМЕНТ ПОДПИСАН
ЭЛЕКТРОННОЙ ПОДПИСЬЮ

Сертификат: 3094В7974ВЗСА8Е1F07А347CFAD6FA78

Владелец: ФЕДЕРАЛЬНАЯ СЛУЖБА ГОСУДАРСТВЕННОЙ

РЕГИСТРАЦИИ, КАДАСТРА И КАРТОГРАФИИ

Действителен: с 17.05.2022 по 10.08.2023

полное наименование должности

инициалы, фамилия

Земельный участок

вид объекта недвижимости

Лист № 6 раздела 3.2

Всего листов раздела 3.2: 23

Всего разделов: 8

Всего листов выписки: 63

05.05.2023г. № КУВИ-001/2023-106420273

Кадастровый номер:

44:12:000000:678

1	2	3	4	5
13	361809.97	2223008.38	-	5
14	361753.43	2223010.09	-	5
15	361734.58	2222975.82	-	5
16	361741.43	2222951.83	-	5
17	361720.87	2222936.41	-	5
18	361684.64	2222965.78	-	5
19	361667.06	2222955.29	-	5
20	361655.45	2222940.87	-	5
21	361635.31	2222937.66	-	5
22	361623.31	2222931.65	-	5
23	361613.17	2222933.14	-	5
24	361608.73	2222932.38	-	5
25	361596.6	2222935.92	-	5
26	361567.48	2222943.35	-	5
27	361507.83	2222995.22	-	5
28	361451.23	2223071.65	-	5
29	361395.66	2223102.42	-	5
30	361388.7	2223105.39	-	5
31	361302.43	2223108.27	-	5
32	361286.97	2223120.25	-	5
33	361278.06	2223124.76	-	5
34	361235.09	2223162.99	-	5
35	361219.26	2223180.99	-	5
36	361151.3	2223243.61	-	5
37	361149	2223245.41	-	5
38	361135.79	2223233.69	-	5
39	361065.92	2223203.38	-	5
40	361060.55	2223218.25	-	5
41	361055.2	2223218.42	-	5



ДОКУМЕНТ ПОДПИСАН
ЭЛЕКТРОННОЙ ПОДПИСЬЮ

Сертификат: 3094В7974ВЗСА8Е1F07А347CFAD6FA78

Владелец: ФЕДЕРАЛЬНАЯ СЛУЖБА ГОСУДАРСТВЕННОЙ

РЕГИСТРАЦИИ, КАДАСТРА И КАРТОГРАФИИ

Действителен: с 17.05.2022 по 10.08.2023

полное наименование должности

инициалы, фамилия

Земельный участок

вид объекта недвижимости

Лист № 7 раздела 3.2

Всего листов раздела 3.2: 23

Всего разделов: 8

Всего листов выписки: 63

05.05.2023г. № КУВИ-001/2023-106420273

Кадастровый номер:

44:12:000000:678

1	2	3	4	5
42	361046.63	2223233.84	-	5
43	361020.93	2223221.85	-	5
44	361039.77	2223108.75	-	5
45	361067.19	2223077.91	-	5
46	361092.89	2223086.48	-	5
47	361067.19	2223180.72	-	5
48	361098.03	2223216.71	-	5
49	361185.43	2223156.73	-	5
50	361219.7	2223110.47	-	5
51	361224.84	2223084.76	-	5
52	361356.78	2223069.34	-	5
53	361427.03	2223036.79	-	5
54	361483.58	2222997.37	-	5
55	361512.71	2222939.11	-	5
56	361456.16	2222945.97	-	5
57	361437.32	2222964.82	-	5
58	361432.18	2222995.66	-	5
59	361358.49	2222997.37	-	5
60	361445.88	2222921.98	-	5
61	361562.4	2222874	-	5
62	361608.67	2222819.17	-	5
63	361389.34	2222719.78	-	5
64	361204.27	2222642.67	-	5
65	361164.86	2222690.65	-	5
66	361154.58	2222757.48	-	5
67	361228.26	2222796.89	-	5
68	361241.97	2222824.31	-	5
69	361214.56	2222882.57	-	5
70	361135.73	2222872.29	-	5



ДОКУМЕНТ ПОДПИСАН
ЭЛЕКТРОННОЙ ПОДПИСЬЮ

Сертификат: 3094В7974ВЗСА8Е1F07А347CFAD6FA78

Владелец: ФЕДЕРАЛЬНАЯ СЛУЖБА ГОСУДАРСТВЕННОЙ

РЕГИСТРАЦИИ, КАДАСТРА И КАРТОГРАФИИ

Действителен: с 17.05.2022 по 10.08.2023

полное наименование должности

инициалы, фамилия

Земельный участок

вид объекта недвижимости

Лист № 8 раздела 3.2

Всего листов раздела 3.2: 23

Всего разделов: 8

Всего листов выписки: 63

05.05.2023г. № КУВИ-001/2023-106420273

Кадастровый номер:

44:12:000000:678

1	2	3	4	5
71	361115.17	2222904.84	-	5
72	361284.81	2223007.66	-	5
73	361195.71	2223011.08	-	5
74	361149.44	2223021.36	-	5
75	360983.23	2222891.13	-	5
76	360930.11	2222942.54	-	5
77	360873.56	2222961.39	-	5
78	360871.85	2223012.8	-	5
79	360830.72	2223023.08	-	5
80	360801.59	2223143.03	-	5
81	360784.46	2223143.03	-	5
82	360626.48	2222993.92	-	5
83	360431.14	2222837.99	-	5
84	360318.04	2222728.32	-	5
85	360359.17	2222652.93	-	5
86	360387.19	2222639.5	-	5
87	360406.57	2222625.28	-	5
88	360426.31	2222592.79	-	5
89	360428.22	2222553.48	-	5
90	360443.13	2222530.62	-	5
91	360498.64	2222518.63	-	5
92	360522.07	2222501.54	-	5
93	360676.78	2222520.98	-	5
94	360836.98	2222524.52	-	5
95	360890.21	2222490.55	-	5
96	360899.58	2222435.49	-	5
97	360904.95	2222262.22	-	5
98	360994.08	2222249.28	-	5
99	361018.82	2222219.04	-	5



ДОКУМЕНТ ПОДПИСАН
ЭЛЕКТРОННОЙ ПОДПИСЬЮ

Сертификат: 3094В7974ВЗСА8Е1F07А347СFAD6FА78

Владелец: ФЕДЕРАЛЬНАЯ СЛУЖБА ГОСУДАРСТВЕННОЙ

РЕГИСТРАЦИИ, КАДАСТРА И КАРТОГРАФИИ

Действителен: с 17.05.2022 по 10.08.2023

полное наименование должности

инициалы, фамилия

Земельный участок

вид объекта недвижимости

Лист № 9 раздела 3.2

Всего листов раздела 3.2: 23

Всего разделов: 8

Всего листов выписки: 63

05.05.2023г. № КУВИ-001/2023-106420273

Кадастровый номер:

44:12:000000:678

1	2	3	4	5
100	361024.32	2222142.82	-	5
101	360988.64	2222045.31	-	5
102	360899.54	2221937.36	-	5
103	360806.66	2221875.6	-	5
104	360825.72	2221784.38	-	5
105	360823.53	2221728.78	-	5
106	360828.35	2221668.11	-	5
107	360875.41	2221514.59	-	5
108	360991.98	2221542.67	-	5
109	361021.2	2221587.79	-	5
110	361045.19	2221608.36	-	5
111	361052.04	2221647.77	-	5
112	361091.45	2221706.03	-	5
113	361060.61	2221730.02	-	5
114	361041.76	2221771.14	-	5
115	361072.6	2221820.84	-	5
116	361074.32	2221896.23	-	5
117	361086.31	2221923.65	-	5
118	361117.8	2221945.66	-	5
1	361225.56	2221906.92	-	5
1	360841.56	2223513.8	-	5
2	361060.77	2223532.07	-	5
3	361007.16	2223364.14	-	5
4	361010.59	2223350.43	-	5
5	360935.19	2223316.16	-	5
6	360470.89	2222934.15	-	5
7	360382.77	2223185.57	-	5
8	360332.06	2223305.56	-	5
9	360328.13	2223435.86	-	5



ДОКУМЕНТ ПОДПИСАН
ЭЛЕКТРОННОЙ ПОДПИСЬЮ

Сертификат: 3094В7974ВЗСА8Е1F07А347CFAD6FA78

Владелец: ФЕДЕРАЛЬНАЯ СЛУЖБА ГОСУДАРСТВЕННОЙ

РЕГИСТРАЦИИ, КАДАСТРА И КАРТОГРАФИИ

Действителен: с 17.05.2022 по 10.08.2023

полное наименование должности

инициалы, фамилия

Земельный участок

вид объекта недвижимости

Лист № 10 раздела 3.2

Всего листов раздела 3.2: 23

Всего разделов: 8

Всего листов выписки: 63

05.05.2023г. № КУВИ-001/2023-106420273

Кадастровый номер:

44:12:000000:678

1	2	3	4	5
10	360344.31	2223526.45	-	5
11	360380.48	2223595.67	-	5
12	360439.87	2223670.68	-	5
13	360528.28	2223805.91	-	5
14	360529.46	2223822.02	-	5
15	360812.96	2223739.55	-	5
1	360841.56	2223513.8	-	5
1	360790.14	2223588.23	-	5
2	360740.45	2223588.23	-	5
3	360725.02	2223567.67	-	5
4	360726.74	2223541.96	-	5
5	360743.87	2223523.12	-	5
6	360795.28	2223531.68	-	5
7	360807.27	2223555.67	-	5
1	360790.14	2223588.23	-	5
1	361962.34	2220417.62	-	5
2	361929.78	2220361.07	-	5
3	361904.08	2220355.93	-	5
4	361804.69	2220297.67	-	5
5	361794.41	2220220.56	-	5
6	361622.75	2220189.38	-	5
7	361507.94	2220182.53	-	5
8	361442.82	2220189.38	-	5
9	361389.7	2220165.39	-	5
10	361247.48	2220189.38	-	5
11	361197.79	2220335.03	-	5
12	360921.68	2220324.68	-	5
13	360753.75	2220324.68	-	5
14	360748.61	2220300.69	-	5



ДОКУМЕНТ ПОДПИСАН
ЭЛЕКТРОННОЙ ПОДПИСЬЮ

Сертификат: 3094В7974ВЗСА8Е1F07А347СFAD6FА78

Владелец: ФЕДЕРАЛЬНАЯ СЛУЖБА ГОСУДАРСТВЕННОЙ

РЕГИСТРАЦИИ, КАДАСТРА И КАРТОГРАФИИ

Действителен: с 17.05.2022 по 10.08.2023

полное наименование должности

инициалы, фамилия

Земельный участок

вид объекта недвижимости

Лист № 11 раздела 3.2

Всего листов раздела 3.2: 23

Всего разделов: 8

Всего листов выписки: 63

05.05.2023г. № КУВИ-001/2023-106420273

Кадастровый номер:

44:12:000000:678

1	2	3	4	5
15	360702.35	2220283.55	-	5
16	360700.63	2220264.71	-	5
17	360734.9	2220245.86	-	5
18	360710.92	2220227.01	-	5
19	360668.08	2220230.43	-	5
20	360659.51	2220187.6	-	5
21	360680.07	2220095.06	-	5
22	360722.91	2220093.35	-	5
23	360805.16	2219810.62	-	5
24	360914.83	2219603.28	-	5
25	361079.33	2219599.85	-	5
26	361060.48	2219521.03	-	5
27	360995.36	2219514.17	-	5
28	361003.93	2219461.05	-	5
29	361043.34	2219438.78	-	5
30	361016.88	2219372.63	-	5
31	361003.17	2219268.1	-	5
32	361056.29	2219225.27	-	5
33	361160.82	2219230.41	-	5
34	361273.91	2219254.4	-	5
35	361364.73	2219384.62	-	5
36	361520.66	2219352.07	-	5
37	361534.37	2219285.24	-	5
38	361522.38	2219208.13	-	5
39	361620.05	2219173.86	-	5
40	361608.05	2219127.59	-	5
41	361556.65	2219091.61	-	5
42	361647.46	2219031.64	-	5
43	361714.33	2218994.26	-	5



ДОКУМЕНТ ПОДПИСАН
ЭЛЕКТРОННОЙ ПОДПИСЬЮ

Сертификат: 3094В7974ВЗСА8Е1F07А347CFAD6FA78

Владелец: ФЕДЕРАЛЬНАЯ СЛУЖБА ГОСУДАРСТВЕННОЙ

РЕГИСТРАЦИИ, КАДАСТРА И КАРТОГРАФИИ

Действителен: с 17.05.2022 по 10.08.2023

полное наименование должности

инициалы, фамилия

Земельный участок

вид объекта недвижимости

Лист № 12 раздела 3.2

Всего листов раздела 3.2: 23

Всего разделов: 8

Всего листов выписки: 63

05.05.2023г. № КУВИ-001/2023-106420273

Кадастровый номер:

44:12:000000:678

1	2	3	4	5
44	361095.96	2218784.22	-	5
45	360773.22	2218885.71	-	5
46	360703.36	2218852.97	-	5
47	360650.94	2219111.99	-	5
48	360672.42	2219311.83	-	5
49	360665.59	2219366.54	-	5
50	360594.37	2219473.48	-	5
51	360573.21	2219536.92	-	5
52	360555.26	2219647.82	-	5
53	360533.47	2219667.98	-	5
54	360428.72	2219835.4	-	5
55	360466.42	2219842.25	-	5
56	360401.31	2220167.82	-	5
57	360420.15	2220169.54	-	5
58	360471.56	2219989.61	-	5
59	360490.53	2219848.63	-	5
60	360536.79	2219702.98	-	5
61	360584.77	2219730.39	-	5
62	360523.08	2219997.71	-	5
63	360545.36	2220014.84	-	5
64	360476.82	2220258.16	-	5
65	360433.98	2220275.3	-	5
66	360401.42	2220261.59	-	5
67	360353.44	2220336.99	-	5
68	360607.05	2220756.8	-	5
69	360655.03	2220734.53	-	5
70	360684.16	2220755.09	-	5
71	360720.14	2220756.8	-	5
72	360737.28	2220779.08	-	5



ДОКУМЕНТ ПОДПИСАН
ЭЛЕКТРОННОЙ ПОДПИСЬЮ

Сертификат: 3094В7974ВЗСА8Е1F07А347CFAD6FA78

Владелец: ФЕДЕРАЛЬНАЯ СЛУЖБА ГОСУДАРСТВЕННОЙ

РЕГИСТРАЦИИ, КАДАСТРА И КАРТОГРАФИИ

Действителен: с 17.05.2022 по 10.08.2023

полное наименование должности

инициалы, фамилия

Земельный участок

вид объекта недвижимости

Лист № 13 раздела 3.2

Всего листов раздела 3.2: 23

Всего разделов: 8

Всего листов выписки: 63

05.05.2023г. № КУВИ-001/2023-106420273

Кадастровый номер:

44:12:000000:678

1	2	3	4	5
73	360740.7	2220825.35	-	5
74	360768.12	2220821.92	-	5
75	360768.12	2220780.79	-	5
76	360793.82	2220777.37	-	5
77	360800.68	2220837.34	-	5
78	360824.67	2220832.2	-	5
79	360829.81	2220770.51	-	5
80	360922.34	2220813.35	-	5
81	360918.91	2220847.62	-	5
82	360903.49	2220902.46	-	5
83	360915.49	2220907.6	-	5
84	360932.62	2220876.75	-	5
85	360972.03	2220868.18	-	5
86	361013.16	2220885.32	-	5
87	361049.14	2220953.86	-	5
88	361049.14	2220926.45	-	5
89	361102.26	2220928.16	-	5
90	361069.7	2220794.5	-	5
91	361302.96	2220829.79	-	5
92	361311.53	2220900.05	-	5
93	361246.41	2221115.95	-	5
94	361186.44	2221242.76	-	5
95	361482.88	2221360.99	-	5
96	361571.98	2221328.43	-	5
97	361590.83	2221282.17	-	5
98	361578.84	2221242.76	-	5
99	361585.69	2221232.47	-	5
100	361642.24	2221244.47	-	5
101	361649.09	2221229.05	-	5



ДОКУМЕНТ ПОДПИСАН
ЭЛЕКТРОННОЙ ПОДПИСЬЮ

Сертификат: 3094В7974ВЗСА8Е1F07А347СFAD6FА78

Владелец: ФЕДЕРАЛЬНАЯ СЛУЖБА ГОСУДАРСТВЕННОЙ

РЕГИСТРАЦИИ, КАДАСТРА И КАРТОГРАФИИ

Действителен: с 17.05.2022 по 10.08.2023

полное наименование должности

инициалы, фамилия

Земельный участок

вид объекта недвижимости

Лист № 14 раздела 3.2

Всего листов раздела 3.2: 23

Всего разделов: 8

Всего листов выписки: 63

05.05.2023г. № КУВИ-001/2023-106420273

Кадастровый номер:

44:12:000000:678

1	2	3	4	5
102	361599.4	2221206.77	-	5
103	361613.11	2221182.78	-	5
104	361779.32	2221237.62	-	5
105	361803.31	2221230.76	-	5
106	361806.74	2221076.54	-	5
107	361755.33	2221088.54	-	5
108	361717.64	2221071.4	-	5
109	361743.34	2220870.92	-	5
110	361820.57	2220891.35	-	5
111	361835.99	2220939.33	-	5
112	361889.11	2220959.89	-	5
113	361914.81	2220987.31	-	5
114	361925.09	2221105.55	-	5
115	361902.82	2221247.77	-	5
116	361950.8	2221256.34	-	5
117	361988.49	2221283.75	-	5
118	361991.92	2221333.45	-	5
119	361938.8	2221386.57	-	5
120	361909.67	2221472.24	-	5
121	362015.91	2221496.23	-	5
122	362014.2	2221576.77	-	5
123	362077.6	2221597.33	-	5
124	362072.46	2221657.31	-	5
125	362099.87	2221720.71	-	5
126	362087.88	2221749.84	-	5
127	362017.63	2221749.84	-	5
128	361986.78	2221763.55	-	5
129	362034.76	2221794.39	-	5
130	362103.3	2221766.97	-	5



ДОКУМЕНТ ПОДПИСАН
ЭЛЕКТРОННОЙ ПОДПИСЬЮ

Сертификат: 3094В7974ВЗСА8Е1F07А347CFAD6FA78

Владелец: ФЕДЕРАЛЬНАЯ СЛУЖБА ГОСУДАРСТВЕННОЙ

РЕГИСТРАЦИИ, КАДАСТРА И КАРТОГРАФИИ

Действителен: с 17.05.2022 по 10.08.2023

полное наименование должности

инициалы, фамилия

Земельный участок

вид объекта недвижимости

Лист № 15 раздела 3.2

Всего листов раздела 3.2: 23

Всего разделов: 8

Всего листов выписки: 63

05.05.2023г. № КУВИ-001/2023-106420273

Кадастровый номер:

44:12:000000:678

1	2	3	4	5
131	362156.42	2221763.55	-	5
132	362223.25	2221782.39	-	5
133	362296.93	2221842.37	-	5
134	362281.51	2221952.03	-	5
135	362207.83	2221981.16	-	5
136	362163.28	2221982.88	-	5
137	362157	2222023.21	-	5
138	362126.16	2222019.78	-	5
139	362131.3	2221973.52	-	5
140	362109.02	2221973.52	-	5
141	362074.75	2222006.07	-	5
142	362043.91	2222004.36	-	5
143	361997.64	2222126.02	-	5
144	361867.41	2222059.19	-	5
145	361838.28	2222081.47	-	5
146	361834.86	2222102.03	-	5
147	361970.23	2222141.44	-	5
148	361935.96	2222240.83	-	5
149	361877.7	2222316.22	-	5
150	361865.7	2222359.06	-	5
151	361742.33	2222329.93	-	5
152	361641.23	2222323.08	-	5
153	361675.5	2222175.71	-	5
154	361651.51	2222153.44	-	5
155	361665.22	2222134.59	-	5
156	361684.07	2222129.45	-	5
157	361692.63	2222019.78	-	5
158	361757.75	2222014.64	-	5
159	361831.43	2222031.78	-	5



ДОКУМЕНТ ПОДПИСАН
ЭЛЕКТРОННОЙ ПОДПИСЬЮ

Сертификат: 3094В7974ВЗСА8Е1F07А347СFAD6FA78

Владелец: ФЕДЕРАЛЬНАЯ СЛУЖБА ГОСУДАРСТВЕННОЙ

РЕГИСТРАЦИИ, КАДАСТРА И КАРТОГРАФИИ

Действителен: с 17.05.2022 по 10.08.2023

полное наименование должности

инициалы, фамилия

Земельный участок

вид объекта недвижимости

Лист № 16 раздела 3.2

Всего листов раздела 3.2: 23

Всего разделов: 8

Всего листов выписки: 63

05.05.2023г. № КУВИ-001/2023-106420273

Кадастровый номер:

44:12:000000:678

1	2	3	4	5
160	361838.28	2222007.79	-	5
161	361708.06	2221932.39	-	5
162	361579.54	2221961.52	-	5
163	361522.99	2221994.08	-	5
164	361521.28	2222016.35	-	5
165	361428.57	2221995.76	-	5
166	361406.3	2221831.26	-	5
167	361355.89	2221849.5	-	5
168	361270.93	2221886.1	-	5
169	361742.15	2222688.03	-	5
170	361805.55	2222684.61	-	5
171	361822.69	2222580.08	-	5
172	361884.37	2222490.98	-	5
173	361915.22	2222465.27	-	5
174	361906.65	2222396.73	-	5
175	361942.63	2222345.33	-	5
176	362131.12	2222196.25	-	5
177	362263.28	2222199.53	-	5
178	362321.54	2222166.98	-	5
179	362408.93	2222144.7	-	5
180	362396.93	2222120.71	-	5
181	362299.26	2222048.74	-	5
182	362256.42	2222059.02	-	5
183	362237.57	2222120.71	-	5
184	362155.32	2222115.57	-	5
185	362124.48	2222137.85	-	5
186	362081.64	2222067.59	-	5
187	362170.74	2222055.6	-	5
188	362208.44	2222024.75	-	5



ДОКУМЕНТ ПОДПИСАН
ЭЛЕКТРОННОЙ ПОДПИСЬЮ

Сертификат: 3094В7974ВЗСА8Е1F07А347CFAD6FA78

Владелец: ФЕДЕРАЛЬНАЯ СЛУЖБА ГОСУДАРСТВЕННОЙ

РЕГИСТРАЦИИ, КАДАСТРА И КАРТОГРАФИИ

Действителен: с 17.05.2022 по 10.08.2023

полное наименование должности

инициалы, фамилия

Земельный участок

вид объекта недвижимости

Лист № 17 раздела 3.2

Всего листов раздела 3.2: 23

Всего разделов: 8

Всего листов выписки: 63

05.05.2023г. № КУВИ-001/2023-106420273

Кадастровый номер:

44:12:000000:678

1	2	3	4	5
189	362362.66	2222002.48	-	5
190	362422.63	2222031.61	-	5
191	362487.75	2222100.15	-	5
192	362518.59	2222160.12	-	5
193	362767.06	2222238.94	-	5
194	362816.75	2222346.9	-	5
195	362842.45	2222424.01	-	5
196	362976.27	2222458.1	-	5
197	363049.96	2222494.08	-	5
198	363058.52	2222555.77	-	5
199	363130.49	2222648.3	-	5
200	363216.17	2222709.99	-	5
201	363257.29	2222715.13	-	5
202	363277.86	2222447.82	-	5
203	363253.87	2222391.27	-	5
204	363216.17	2222365.57	-	5
205	363224.74	2222333.01	-	5
206	363183.61	2222300.45	-	5
207	363188.75	2222266.18	-	5
208	363152.77	2222216.49	-	5
209	363154.48	2222141.09	-	5
210	363072.23	2221952.6	-	5
211	363031.11	2221918.33	-	5
212	362943.72	2221695.57	-	5
213	362875.17	2221683.58	-	5
214	362887.17	2221572.2	-	5
215	362807.43	2221464.91	-	5
216	362773.16	2221434.07	-	5
217	362786.87	2221384.37	-	5



ДОКУМЕНТ ПОДПИСАН
ЭЛЕКТРОННОЙ ПОДПИСЬЮ

Сертификат: 3094В7974ВЗСА8Е1F07А347CFAD6FA78

Владелец: ФЕДЕРАЛЬНАЯ СЛУЖБА ГОСУДАРСТВЕННОЙ

РЕГИСТРАЦИИ, КАДАСТРА И КАРТОГРАФИИ

Действителен: с 17.05.2022 по 10.08.2023

полное наименование должности

инициалы, фамилия

Земельный участок

вид объекта недвижимости

Лист № 18 раздела 3.2

Всего листов раздела 3.2: 23

Всего разделов: 8

Всего листов выписки: 63

05.05.2023г. № КУВИ-001/2023-106420273

Кадастровый номер:

44:12:000000:678

1	2	3	4	5
218	362773.16	2221370.67	-	5
219	362740.6	2221375.81	-	5
220	362744.03	2221362.1	-	5
221	362769.73	2221353.53	-	5
222	362754.31	2221320.97	-	5
223	362797.15	2221302.12	-	5
224	362785.15	2221286.7	-	5
225	362730.32	2221295.27	-	5
226	362728.61	2221281.56	-	5
227	362783.44	2221245.58	-	5
228	362769.73	2221194.17	-	5
229	362804	2221201.02	-	5
230	362942.8	2221161.61	-	5
231	362999.35	2221158.19	-	5
232	362995.92	2221110.21	-	5
233	363016.48	2221039.95	-	5
234	363009.63	2220974.84	-	5
235	362989.07	2220943.99	-	5
236	362994.21	2220885.73	-	5
237	363150.14	2220796.63	-	5
238	363216.97	2220806.91	-	5
239	363263.23	2220863.46	-	5
240	363252.95	2220925.14	-	5
241	363288.94	2220973.12	-	5
242	363294.48	2221028.53	-	5
243	363304.49	2221062.04	-	5
244	363260.07	2221144.44	-	5
245	363169.02	2221213	-	5
246	363155.28	2221230.15	-	5



ДОКУМЕНТ ПОДПИСАН
ЭЛЕКТРОННОЙ ПОДПИСЬЮ

Сертификат: 3094В7974ВЗСА8Е1F07А347CFAD6FA78

Владелец: ФЕДЕРАЛЬНАЯ СЛУЖБА ГОСУДАРСТВЕННОЙ

РЕГИСТРАЦИИ, КАДАСТРА И КАРТОГРАФИИ

Действителен: с 17.05.2022 по 10.08.2023

полное наименование должности

инициалы, фамилия

Земельный участок

вид объекта недвижимости

Лист № 19 раздела 3.2

Всего листов раздела 3.2: 23

Всего разделов: 8

Всего листов выписки: 63

05.05.2023г. № КУВИ-001/2023-106420273

Кадастровый номер:

44:12:000000:678

1	2	3	4	5
247	363201.54	2221225.01	-	5
248	363220.39	2221214.73	-	5
249	363228.96	2221175.32	-	5
250	363321.49	2221202.74	-	5
251	363384.89	2221199.31	-	5
252	363460.29	2221187.32	-	5
253	363472.28	2221147.9	-	5
254	363492.85	2221147.9	-	5
255	363527.12	2221209.59	-	5
256	363540.83	2221187.32	-	5
257	363512.45	2221101.02	-	5
258	363426.88	2221160	-	5
259	363350.18	2220970.77	-	5
260	363277.49	2220735.51	-	5
261	363187.74	2220523.33	-	5
262	363016.34	2220510.69	-	5
263	362696.92	2220503.33	-	5
264	362519.09	2220176.71	-	5
265	362523.92	2220104.41	-	5
266	362407.82	2219768.71	-	5
267	362241.64	2219876.14	-	5
268	362166.25	2219906.98	-	5
269	362036.02	2219663.66	-	5
270	361996.61	2219528.29	-	5
271	361998.32	2219334.66	-	5
272	362035.8	2219311.6	-	5
273	361983.22	2219315.98	-	5
274	361974.81	2219316.36	-	5
275	361964.46	2219118.11	-	5



ДОКУМЕНТ ПОДПИСАН
ЭЛЕКТРОННОЙ ПОДПИСЬЮ

Сертификат: 3094В7974ВЗСА8Е1F07А347CFAD6FA78

Владелец: ФЕДЕРАЛЬНАЯ СЛУЖБА ГОСУДАРСТВЕННОЙ

РЕГИСТРАЦИИ, КАДАСТРА И КАРТОГРАФИИ

Действителен: с 17.05.2022 по 10.08.2023

полное наименование должности

инициалы, фамилия

Земельный участок

вид объекта недвижимости

Лист № 20 раздела 3.2

Всего листов раздела 3.2: 23

Всего разделов: 8

Всего листов выписки: 63

05.05.2023г. № КУВИ-001/2023-106420273

Кадастровый номер:

44:12:000000:678

1	2	3	4	5
276	361833.72	2219049.42	-	5
277	361830.39	2219098.19	-	5
278	361868.09	2219099.9	-	5
279	361874.95	2219081.05	-	5
280	361912.64	2219189.01	-	5
281	361886.94	2219454.61	-	5
282	361883.51	2219605.4	-	5
283	361871.52	2219685.93	-	5
284	361974.33	2219668.8	-	5
285	362017.17	2219850.43	-	5
286	362063.44	2219860.72	-	5
287	362126.84	2220014.93	-	5
288	362131.98	2220325.09	-	5
289	362109.7	2220340.51	-	5
290	362102.85	2220436.47	-	5
291	362056.58	2220460.45	-	5
1	361962.34	2220417.62	-	5
1	362978.7	2221894.65	-	5
2	363107.22	2222185.95	-	5
3	363081.51	2222235.64	-	5
4	363134.63	2222242.5	-	5
5	363222.02	2222506.38	-	5
6	363201.46	2222585.21	-	5
7	363211.74	2222667.46	-	5
8	363175.76	2222665.74	-	5
9	363162.05	2222628.04	-	5
10	363146.63	2222628.04	-	5
11	363124.35	2222485.82	-	5
12	363098.65	2222430.99	-	5



ДОКУМЕНТ ПОДПИСАН
ЭЛЕКТРОННОЙ ПОДПИСЬЮ

Сертификат: 3094В7974ВЗСА8Е1F07А347СFAD6FA78

Владелец: ФЕДЕРАЛЬНАЯ СЛУЖБА ГОСУДАРСТВЕННОЙ

РЕГИСТРАЦИИ, КАДАСТРА И КАРТОГРАФИИ

Действителен: с 17.05.2022 по 10.08.2023

полное наименование должности

инициалы, фамилия

Земельный участок

вид объекта недвижимости

Лист № 21 раздела 3.2

Всего листов раздела 3.2: 23

Всего разделов: 8

Всего листов выписки: 63

05.05.2023г. № КУВИ-001/2023-106420273

Кадастровый номер:

44:12:000000:678

1	2	3	4	5
13	363060.95	2222424.13	-	5
14	363021.54	2222314.47	-	5
15	362994.12	2222288.76	-	5
16	362917.01	2222317.89	-	5
17	362851.9	2222240.78	-	5
18	362795.35	2222197.95	-	5
19	362713.1	2222066	-	5
20	362798.78	2221995.75	-	5
1	362978.7	2221894.65	-	5
1	362354.75	2220543.4	-	5
2	362383.88	2220512.56	-	5
3	362375.32	2220471.43	-	5
4	362409.59	2220450.87	-	5
5	362365.03	2220445.73	-	5
6	362347.9	2220378.9	-	5
7	362402.73	2220344.63	-	5
8	362394.16	2220291.51	-	5
9	362536.39	2220221.25	-	5
10	362548.38	2220272.66	-	5
11	362532.96	2220286.37	-	5
12	362577.51	2220349.77	-	5
13	362526.11	2220372.05	-	5
14	362534.67	2220394.32	-	5
15	362591.22	2220404.6	-	5
16	362618.64	2220476.57	-	5
17	362663.19	2220480	-	5
18	362668.33	2220514.27	-	5
19	362606.64	2220534.83	-	5
20	362622.07	2220589.67	-	5



ДОКУМЕНТ ПОДПИСАН
ЭЛЕКТРОННОЙ ПОДПИСЬЮ

Сертификат: 3094В7974ВЗСА8Е1F07А347CFAD6FA78

Владелец: ФЕДЕРАЛЬНАЯ СЛУЖБА ГОСУДАРСТВЕННОЙ

РЕГИСТРАЦИИ, КАДАСТРА И КАРТОГРАФИИ

Действителен: с 17.05.2022 по 10.08.2023

полное наименование должности

инициалы, фамилия

Земельный участок

вид объекта недвижимости

Лист № 22 раздела 3.2

Всего листов раздела 3.2: 23

Всего разделов: 8

Всего листов выписки: 63

05.05.2023г. № КУВИ-001/2023-106420273

Кадастровый номер:

44:12:000000:678

1	2	3	4	5
21	362615.21	2220618.8	-	5
22	362565.52	2220641.07	-	5
23	362575.8	2220702.76	-	5
24	362457.57	2220771.3	-	5
25	362385.6	2220699.33	-	5
26	362366.75	2220642.79	-	5
27	362387.31	2220620.51	-	5
1	362354.75	2220543.4	-	5
1	362606.64	2221756.59	-	5
2	362584.37	2221773.72	-	5
3	362570.66	2221972.49	-	5
4	362541.53	2221994.77	-	5
5	362483.27	2222001.62	-	5
6	362433.58	2221982.77	-	5
7	362411.3	2221953.64	-	5
8	362407.38	2221814.94	-	5
9	362402.73	2221650.35	-	5
10	362548.38	2221607.51	-	5
1	362606.64	2221756.59	-	5
1	362798.83	2220946.09	-	5
2	362697.73	2221002.64	-	5
3	362690.88	2221069.47	-	5
4	362639.47	2221081.46	-	5
5	362598.34	2221079.75	-	5
6	362519.52	2220918.67	-	5
7	362586.35	2220855.27	-	5
8	362649.75	2220870.7	-	5
9	362692.59	2220868.98	-	5
10	362730.29	2220841.57	-	5



ДОКУМЕНТ ПОДПИСАН
ЭЛЕКТРОННОЙ ПОДПИСЬЮ

Сертификат: 3094В7974ВЗСА8Е1F07А347СFAD6FА78

Владелец: ФЕДЕРАЛЬНАЯ СЛУЖБА ГОСУДАРСТВЕННОЙ

РЕГИСТРАЦИИ, КАДАСТРА И КАРТОГРАФИИ

Действителен: с 17.05.2022 по 10.08.2023

полное наименование должности

инициалы, фамилия

Земельный участок

вид объекта недвижимости

Лист № 23 раздела 3.2

Всего листов раздела 3.2: 23

Всего разделов: 8

Всего листов выписки: 63

05.05.2023г. № КУВИ-001/2023-106420273

Кадастровый номер:

44:12:000000:678

1	2	3	4	5
11	362776.55	2220848.42	-	5
1	362798.83	2220946.09	-	5
1	362377.84	2219668.04	-	5
2	362342.74	2219643.1	-	5
3	362286.2	2219658.52	-	5
4	362296.48	2219607.11	-	5
5	362293.05	2219535.14	-	5
6	362233.08	2219452.89	-	5
7	362257.07	2219410.05	-	5
8	362244.95	2219295.91	-	5
9	362245.36	2219295.88	-	5
1	362377.84	2219668.04	-	5



ДОКУМЕНТ ПОДПИСАН
ЭЛЕКТРОННОЙ ПОДПИСЬЮ

Сертификат: 3094В7974ВЗСА8Е1F07А347СFAD6FA78

Владелец: ФЕДЕРАЛЬНАЯ СЛУЖБА ГОСУДАРСТВЕННОЙ

РЕГИСТРАЦИИ, КАДАСТРА И КАРТОГРАФИИ

Действителен: с 17.05.2022 по 10.08.2023

полное наименование должности

инициалы, фамилия

Выписка из Единого государственного реестра недвижимости об объекте недвижимости
Сведения о частях земельного участка

Земельный участок			
вид объекта недвижимости			
Лист № 1 раздела 4	Всего листов раздела 4: 2	Всего разделов: 8	Всего листов выписки: 63
05.05.2023г. № КУВИ-001/2023-106420273			
Кадастровый номер:		44:12:000000:678	

План (чертеж, схема) части земельного участка | Учетный номер части: 44:12:000000:678/1



Масштаб 1:5000 | Условные обозначения:

полное наименование должности	 ДОКУМЕНТ ПОДПИСАН ЭЛЕКТРОННОЙ ПОДПИСЬЮ	инициалы, фамилия
	Сертификат: 3094В7974ВЗСА8Е1F07А347СFAD6FA78 Владелец: ФЕДЕРАЛЬНАЯ СЛУЖБА ГОСУДАРСТВЕННОЙ РЕГИСТРАЦИИ, КАДАСТРА И КАРТОГРАФИИ Действителен: с 17.05.2022 по 10.08.2023	

Земельный участок

вид объекта недвижимости

Лист № 2 раздела 4

Всего листов раздела 4: 2

Всего разделов: 8

Всего листов выписки: 63

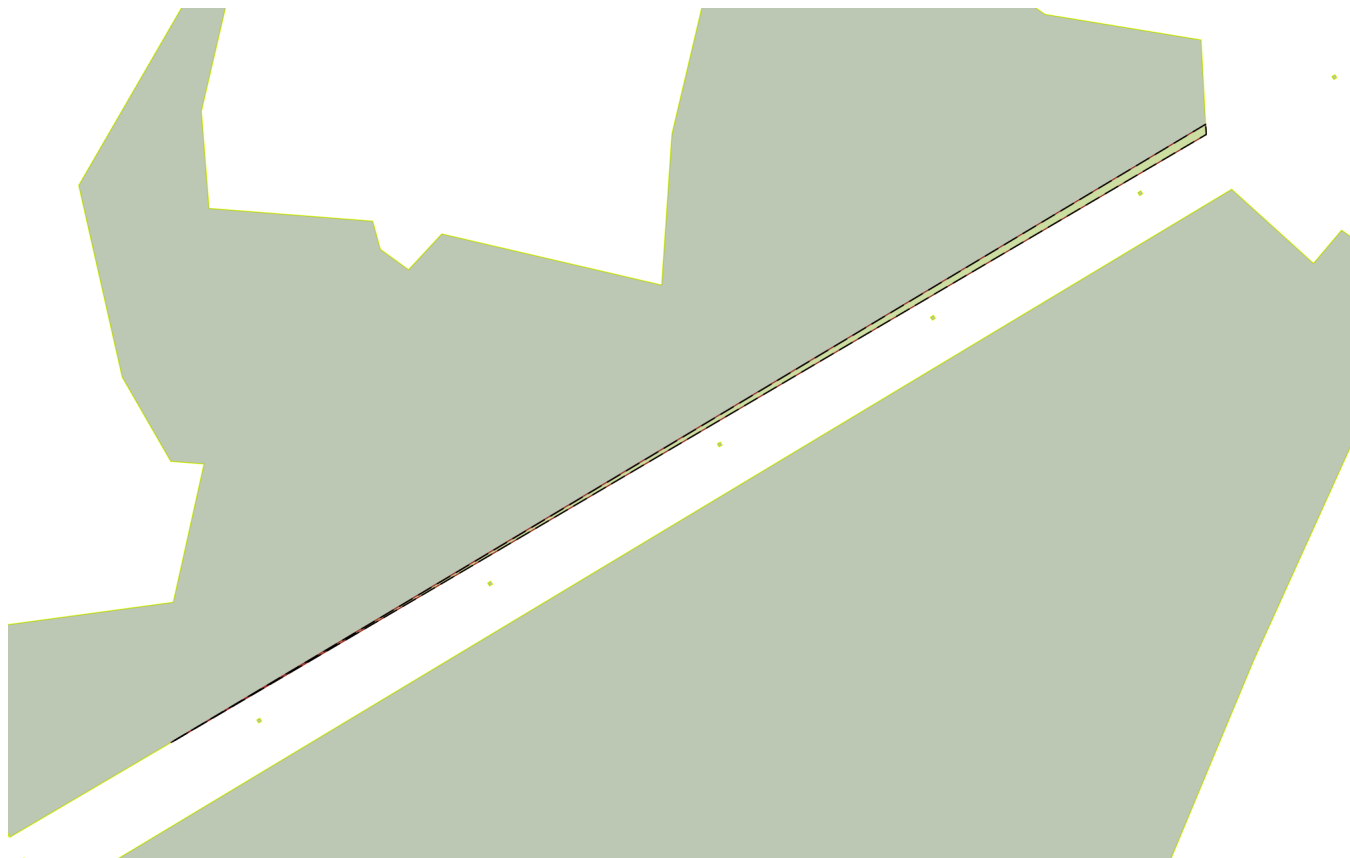
05.05.2023г. № КУВИ-001/2023-106420273

Кадастровый номер:

44:12:000000:678

План (чертеж, схема) части земельного участка

Учетный номер части: 44:12:000000:678/2



Масштаб 1:5000

Условные обозначения:

ДОКУМЕНТ ПОДПИСАН
ЭЛЕКТРОННОЙ ПОДПИСЬЮ

Сертификат: 3094В7974ВЗСА8Е1F07А347CFAD6FA78

Владелец: ФЕДЕРАЛЬНАЯ СЛУЖБА ГОСУДАРСТВЕННОЙ
РЕГИСТРАЦИИ, КАДАСТРА И КАРТОГРАФИИ
Действителен: с 17.05.2022 по 10.08.2023

полное наименование должности

инициалы, фамилия

Выписка из Единого государственного реестра недвижимости об объекте недвижимости

Сведения о частях земельного участка

Земельный участок		
вид объекта недвижимости		
Лист № 1 раздела 4.1	Всего листов раздела 4.1: 1	Всего разделов: 8
05.05.2023г. № КУВИ-001/2023-106420273		
Кадастровый номер:		44:12:000000:678
Учетный номер части	Площадь, м2	Содержание ограничения в использовании или ограничения права на объект недвижимости или обременения объекта недвижимости
1	2	3
44:12:000000:678/1	9171	44:12-6.6
44:12:000000:678/2	2354	44:12-6.26
	Весь	вид ограничения (обременения): ограничения прав на земельный участок, предусмотренные статьей 56 Земельного кодекса Российской Федерации; Срок действия: не установлен; реквизиты документа-основания: карта (план) от 03.04.2015 № - выдан: -; доверенность от 16.05.2014 № - выдан: ОАО "МРСК "Центра"; приказ Федеральной службы государственной регистрации, кадастра и картографии от 12.10.2011 № П/389 выдан: Федеральная служба государственной регистрации, кадастра и картографии (РОСРЕЕСТР); приказ Росреестра по Костромской области от 12.10.2011 № П/389 выдан: Управления Федеральной службы государственной регистрации, кадастра и картографии по Костромской области; Содержание ограничения (обременения): Ограничения изложены в постановлении Правительства Российской Федерации от 24.02.2009г. №160 "О порядке установления охранных зон объектов электросетевого хозяйства и особых условий использования земельных участков, расположенных в границах таких зон"; Реестровый номер границы: 44:12-6.6; Вид объекта реестра границ: Зона с особыми условиями использования территории; Вид зоны по документу: охранная зона ВЛ-10 кВ Ф 10-02 ПС Кужбал; Тип зоны: Охранная зона инженерных коммуникаций; Номер: 1
	Весь	вид ограничения (обременения): ограничения прав на земельный участок, предусмотренные статьей 56 Земельного кодекса Российской Федерации; Срок действия: не установлен; реквизиты документа-основания: карта (план) от 12.09.2011 № 31 выдан: Мартюшев Михаил Сергеевич; карта (план) от 12.09.2011 № 31 выдан: Мартюшев Михаил Сергеевич; приказ Федеральной службы государственной регистрации, кадастра и картографии от 12.10.2011 № П/389 выдан: Управление Росреестра; Содержание ограничения (обременения): Правила охраны электрических сетей напряжением свыше 1000 вольт (утверждены постановлением Совета Министров СССР №225 от 26.03.1984г.); Реестровый номер границы: 44:12-6.26; Вид объекта реестра границ: Зона с особыми условиями использования территории; Вид зоны по документу: Охранная зона ВЛ-35кВ "Нея - Кужбал"; Тип зоны: Охранная зона инженерных коммуникаций



ДОКУМЕНТ ПОДПИСАН
ЭЛЕКТРОННОЙ ПОДПИСЬЮ

Сертификат: 3094В7974В3СА8Е1F07А347СFAD6FА78

Владелец: ФЕДЕРАЛЬНАЯ СЛУЖБА ГОСУДАРСТВЕННОЙ
РЕГИСТРАЦИИ, КАДАСТРА И КАРТОГРАФИИ
Действителен: с 17.05.2022 по 10.08.2023

полное наименование должности

инициалы, фамилия

Выписка из Единого государственного реестра недвижимости об объекте недвижимости

Сведения о частях земельного участка

Земельный участок			
вид объекта недвижимости			
Лист № 1 раздела 4.2	Всего листов раздела 4.2: 2	Всего разделов: 8	Всего листов выписки: 63
05.05.2023г. № КУВИ-001/2023-106420273			
Кадастровый номер:		44:12:000000:678	

Сведения о характерных точках границы части (частей) земельного участка				
Учетный номер части: 44:12:000000:678/1				
Система координат МСК-44, зона 2				
Номер точки	Координаты, м		Описание закрепления на местности	Средняя квадратичная погрешность определения координат характерных точек границ земельного участка, м
	X	Y		
1	2	3	4	5
1	360626.48	2222993.92	-	-
2	360431.14	2222837.99	-	-
3	360318.04	2222728.32	-	-
4	360328.13	2222709.82	-	-
5	360364.85	2222764.04	-	-
6	360805.48	2223127	-	-
7	360801.59	2223143.03	-	-
8	360791.91	2223143.03	-	-
9	360733.36	2223094.8	-	-
1	360626.48	2222993.92	-	-

полное наименование должности	 ДОКУМЕНТ ПОДПИСАН ЭЛЕКТРОННОЙ ПОДПИСЬЮ	инициалы, фамилия
	Сертификат: 3094B7974B3CA8E1F07A347CFAD6FA78 Владелец: ФЕДЕРАЛЬНАЯ СЛУЖБА ГОСУДАРСТВЕННОЙ РЕГИСТРАЦИИ, КАДАСТРА И КАРТОГРАФИИ Действителен: с 17.05.2022 по 10.08.2023	

Земельный участок				
вид объекта недвижимости				
Лист № 2 раздела 4.2		Всего листов раздела 4.2: 2		Всего разделов: 8
05.05.2023г. № КУВИ-001/2023-106420273				
Кадастровый номер:			44:12:000000:678	
Сведения о характерных точках границы части (частей) земельного участка				
Учетный номер части: 44:12:000000:678/2				
Система координат МСК-44, зона 2				
Номер точки	Координаты, м		Описание закрепления на местности	Средняя квадратичная погрешность определения координат характерных точек границ земельного участка, м
	X	Y		
1	2	3	4	5
1	361749	2222687.66	-	-
2	361742.15	2222688.03	-	-
3	361334.37	2221994.07	-	-
4	361456.5	2222198.84	-	-
1	361749	2222687.66	-	-



ДОКУМЕНТ ПОДПИСАН
ЭЛЕКТРОННОЙ ПОДПИСЬЮ

Сертификат: 3094В7974ВЗСА8Е1F07А347CFAD6FA78

Владелец: ФЕДЕРАЛЬНАЯ СЛУЖБА ГОСУДАРСТВЕННОЙ
РЕГИСТРАЦИИ, КАДАСТРА И КАРТОГРАФИИ
Действителен: с 17.05.2022 по 10.08.2023

полное наименование должности

инициалы, фамилия

Проект договора
аренды лесного участка для заготовки древесины № _____

г.Кострома

(место заключения договора)

«__» _____ 20__ г.

(дата заключения договора)

Департамент лесного хозяйства Костромской области в лице директора департамента лесного хозяйства Костромской области Никулина Дмитрия Петровича, действующего на основании положения о департаменте лесного хозяйства Костромской области, утвержденного постановлением губернатора Костромской области от 1 октября 2010 года №186, именуемый в дальнейшем Арендодателем, с одной стороны, и

_____ (наименование юридического лица или фамилия, имя, отчество (последнее при наличии) гражданина, в том числе индивидуального предпринимателя)

в лице _____

(фамилия, имя, отчество (последнее при наличии) лица, действующего от имени гражданина,

_____,
должность (при наличии), фамилия, имя, отчество (последнее при наличии) лица, действующего от имени юридического лица)

действующего на основании _____

(устав, доверенность (при наличии), их реквизиты)

именуемый в дальнейшем Арендатором, с другой стороны, заключили настоящий Договор о нижеследующем:

I. Предмет Договора

1.1. По настоящему Договору Арендодатель, на основании протокола о результатах аукциона на право заключения договора аренды лесного участка, находящегося в государственной собственности от «__» _____ 202__ года обязуется предоставить, а Арендатор обязуется принять во временное пользование лесной участок, находящийся в государственной собственности, определенный в пункте 1.2 настоящего Договора (далее - лесной участок).

1.2. Лесной участок, предоставляемый по настоящему Договору, имеет следующие характеристики:

площадь: 537 га. - согласно государственного лесного реестра, 5370565 +/- 40555 кв.м. - согласно Единого государственного реестра недвижимости;

местоположение: Костромская область, Нейский муниципальный округ, Нейское лесничество, Кужбальское участковое лесничество кварталы 192-196, кадастровый номер 44:12:000000:678;

категория защитности: эксплуатационные леса, защитные леса: леса, выполняющие функции защиты природных и иных объектов: леса, расположенные в защитных полосах лесов (леса, расположенные в границах полос отвода железных дорог и придорожных полос автомобильных дорог, установленных в соответствии с законодательством Российской Федерации о

железнодорожном транспорте, законодательством об автомобильных дорогах и о дорожной деятельности);

вид разрешенного использования: заготовка древесины.

1.3. Границы лесного участка указаны в схеме расположения лесного участка, предусмотренной приложением № 1 к настоящему Договору.

Характеристики лесного участка на день заключения настоящего Договора в соответствии с данными государственного лесного реестра приводятся в приложении № 2 к настоящему Договору.

1.4. Арендатору передается лесной участок с целью использования лесов для заготовки древесины.

Ежегодный объем заготовки древесины приводится в приложении № 3 к настоящему Договору.

1.5. Объем использования лесов в год вступления настоящего Договора в силу и в год прекращения действия настоящего Договора устанавливается с учетом периода действия настоящего Договора в указанные годы.

II. Арендная плата

2.1. Арендная плата по настоящему Договору составляет _____ рублей в год.

Арендная плата определяется в соответствии со статьей 73 Лесного кодекса Российской Федерации (Собрание законодательства Российской Федерации, 2006, № 50, ст. 5278; 2020, № 17, ст. 2725) на основе минимального размера арендной платы.

Расчет арендной платы приводится в приложении № 4 к настоящему Договору.

2.2. Размер арендной платы подлежит изменению в соответствии с коэффициентами к ставкам платы, установленными Правительством Российской Федерации для соответствующего года.

2.3. Арендатор вносит арендную плату в сроки, предусмотренные приложением № 5 к настоящему Договору.

Обязательство по оплате арендной платы, установленной пунктом 2.1 настоящего Договора, возникает у Арендатора с даты государственной регистрации настоящего Договора и прекращается с даты возврата Арендатором лесного участка, оформленного соответствующим актом приема-передачи, в соответствии с пунктом 3.4 настоящего Договора. Первое внесение арендной платы (оплата первого платежа) Арендатор производит в течение 15 (пятнадцати) календарных дней после вступления в силу настоящего Договора (после государственной регистрации настоящего Договора).

В первый и последний год действия настоящего Договора арендная плата рассчитывается исходя из фактического количества дней аренды, годового размера арендной платы и количества дней в году.

До наступления очередного срока платежа Арендатор имеет право внести сумму, превышающую платеж, установленный приложением № 5 к настоящему Договору. В случае отсутствия задолженности разница между указанными

платежами зачисляется Арендодателем в счет будущих платежей Арендатора.

III. Взаимодействие сторон

3.1. Арендодатель имеет право:

а) осуществлять осмотр арендованного лесного участка для оценки соблюдения Арендатором выполнения условий настоящего Договора в части использования лесного участка по назначению в соответствии с законодательством Российской Федерации не чаще одного раза в квартал;

б) предоставлять арендованный лесной участок или его часть третьим лицам для иных видов использования лесов, предусмотренных лесохозяйственным регламентом лесничества, за исключением случаев, когда одновременное многоцелевое использование лесного участка невозможно, а также выдавать разрешение на выполнение работ по геологическому изучению недр;

в) осуществлять проверки соблюдения Арендатором условий настоящего Договора и проекта освоения лесов не чаще одного раза в 6 месяцев;

г) после завершения Арендатором работ по заготовке древесины проводить осмотр и оценку состояния лесосек;

д) осуществлять контроль за качеством отвода и таксации лесосек.

3.2. Арендодатель обязан:

а) передать лесной участок Арендатору по акту приема-передачи лесного участка, форма которого предусмотрена приложением № 6 к настоящему Договору, в течение 3 рабочих дней после заключения настоящего Договора;

после подписания настоящего Договора или изменений к нему в течение 14 дней обратиться с заявлением о государственной регистрации права аренды лесного участка, передаваемого по настоящему Договору, или изменений, вносимых в настоящий Договор, в уполномоченный Правительством Российской Федерации федеральный орган исполнительной власти или его территориальный орган, осуществляющий государственный кадастровый учет и государственную регистрацию прав, и в течение 10 дней со дня подачи указанного заявления известить в письменной форме Арендатора о подаче таких документов;

не позднее 60 дней со дня подписания настоящего Договора передать Арендатору экземпляр настоящего Договора, копию документа, подтверждающего государственную регистрацию, или уведомление об отказе в государственной регистрации права аренды лесного участка, передаваемого по настоящему Договору;

б) информировать в письменной форме в течение 7 рабочих дней со дня принятия решения о предоставлении арендованного лесного участка или его части третьим лицам для иных видов использования лесов, предусмотренных лесохозяйственным регламентом лесничества, а также в случае выдачи разрешения на выполнение работ по геологическому изучению недр - о возникших правах третьих лиц на предоставленный в аренду лесной участок;

в) уведомить Арендатора о времени и месте проведения проверки соблюдения Арендатором условий настоящего Договора и проекта освоения

лесов за 3 дня до проведения проверки;

г) уведомить Арендатора об осуществлении мероприятий, предусмотренных частью 1 статьи 53.7 Лесного кодекса Российской Федерации (Собрание законодательства Российской Федерации, 2006, № 50, ст. 5278; 2020, № 17, ст. 2725), за 3 дня до начала их осуществления;

д) принять от Арендатора в день окончания срока действия настоящего Договора лесной участок по акту приема-передачи лесного участка, форма которого предусмотрена приложением № 6 к настоящему Договору, в состоянии, пригодном для ведения лесного хозяйства, с характеристиками лесного участка, установленными проектом освоения лесов на день окончания срока действия настоящего Договора;

в случае досрочного прекращения действия настоящего Договора принять от Арендатора лесной участок в день досрочного прекращения действия настоящего Договора по акту приема-передачи лесного участка, форма которого предусмотрена приложением № 6 к настоящему Договору, в состоянии, пригодном для ведения лесного хозяйства;

е) представлять Арендатору сведения о поступивших по настоящему Договору платежах в течение 15 рабочих дней со дня получения запроса в письменной форме;

ж) в порядке, установленном законодательством Российской Федерации, осуществлять федеральный государственный лесной надзор или муниципальный лесной контроль (лесную охрану);

з) в случае изменения коэффициентов к ставкам платы, указанных в пункте 2.2 настоящего Договора, производить перерасчет арендной платы и уведомлять Арендатора в письменной форме об изменении размера арендной платы и о сумме, подлежащей уплате, в течение 14 дней со дня изменения размера арендной платы;

и) в случае изменения ставок платы, указанных в пункте 2.2 настоящего Договора, производить перерасчет арендной платы и уведомлять Арендатора в письменной форме об изменении размера арендной платы и о сумме, подлежащей уплате, в течение 14 дней со дня изменения размера арендной платы;

к) в случае изменения реквизитов для осуществления платежей, предусмотренных настоящим договором, уведомить в письменной форме Арендатора об этом в течение 5 рабочих дней со дня изменения реквизитов;

л) предоставлять Арендатору информацию о возможности и местах приобретения районированного посевного и посадочного материала в течение 30 дней со дня получения запроса в письменной форме;

м) организовать и осуществить в разумный срок приемку выполненных Арендатором работ по охране, защите и воспроизводству лесов с учетом предусмотренных проектом освоения лесов сроков выполнения указанных работ, уведомив Арендатора за 10 дней до проведения указанной приемки.

3.3. Арендатор имеет право:

а) приступить к использованию лесного участка в соответствии с условиями настоящего Договора после заключения настоящего Договора, подписания сторонами акта приема-передачи лесного участка, форма которого

предусмотрена приложением № 6 к настоящему Договору, получения положительного заключения государственной экспертизы проекта освоения лесов и подачи лесной декларации;

б) осуществлять на лесном участке в порядке, установленном законодательством Российской Федерации, создание лесной инфраструктуры;

в) осуществлять на лесном участке в порядке, установленном законодательством Российской Федерации, строительство, реконструкцию и эксплуатацию объектов, не связанных с созданием лесной инфраструктуры;

г) заключать соглашение об установлении сервитута в отношении лесного участка либо его части при наличии согласия Арендодателя (в письменной форме) на заключение такого соглашения;

д) получать информацию от Арендодателя о планируемых рубках лесных насаждений на лесном участке, являющемся предметом настоящего Договора;

е) осуществлять заготовку древесины в соответствии с лесным планом субъекта Российской Федерации, лесохозяйственным регламентом лесничества и проектом освоения лесов;

ж) получать от Арендодателя информацию о возможности и местах приобретения районированного посевного и посадочного материала.

3.4. Арендатор обязан:

а) принять лесной участок от Арендодателя по акту приема-передачи лесного участка, форма которого предусмотрена приложением № 6 к настоящему Договору, в течение 3 рабочих дней после заключения настоящего Договора;

б) использовать лесной участок по назначению в соответствии с законодательством Российской Федерации и настоящим Договором;

в) вносить арендную плату в размерах, учитывающих коэффициенты к ставкам платы, установленные постановлением Правительства Российской Федерации, и сроки, которые установлены настоящим Договором, согласно пунктам 2.1, 2.2 и приложению № 5 к настоящему Договору;

г) в течение 6 месяцев со дня заключения настоящего Договора разработать и представить Арендодателю проект освоения лесов для проведения государственной экспертизы;

не позднее чем за 6 месяцев до окончания срока действия проекта освоения лесов разработать и представить Арендодателю проект освоения лесов на следующий срок для проведения государственной экспертизы;

д) в порядке, установленном законодательством Российской Федерации, подавать лесную декларацию;

е) производить отвод и таксацию лесосек в соответствии с Правилами заготовки древесины и особенностями заготовки древесины в указанных в статье 23 Лесного кодекса Российской Федерации лесничествах, утвержденными уполномоченным федеральным органом исполнительной власти в соответствии с частью 9 статьи 29 Лесного кодекса Российской Федерации, а также по требованию Арендодателя представлять материалы по отводу и таксации лесосек, технологические карты лесосечных работ;

ж) осуществлять установленный настоящим Договором вид использования лесов в соответствии с законодательством Российской Федерации, проектом

освоения лесов и лесной декларацией;

з) не позднее чем за один месяц до начала лесовосстановительных работ представлять Арендодателю проекты лесовосстановления, а также информацию и документы, подтверждающие (удостоверяющие) качество посевного и посадочного материала и его происхождение;

и) соблюдать установленные режимы особо охраняемых природных территорий, особо защитных участков лесов, расположенных в границах арендованного лесного участка, сохранять виды растений и животных, занесенных в Красную книгу Российской Федерации и красную книгу Костромской области, а также места их обитания;

осуществлять мероприятия по сохранению биоразнообразия (сохранять отдельные ценные деревья в любом ярусе и их группы) в соответствии с лесохозяйственным регламентом лесничества и проектом освоения лесов;

к) осуществлять меры по предупреждению лесных пожаров в соответствии с законодательством Российской Федерации, проектом освоения лесов и приложением № 7 к настоящему Договору;

л) в случае обнаружения лесного пожара на арендованном лесном участке Арендатор немедленно обязан сообщить об этом в специализированную диспетчерскую службу (телефон: +7(4942)492-491 или 8-800-100-94-00) и принять все возможные меры по недопущению распространения лесного пожара;

м) осуществлять санитарно-оздоровительные мероприятия на переданном в аренду лесном участке в соответствии с законодательством Российской Федерации, проектом освоения лесов и приложением № 7 к настоящему Договору;

н) осуществлять мероприятия по воспроизводству лесов на лесном участке в соответствии с законодательством Российской Федерации и проектом освоения лесов;

о) осуществлять на лесном участке расчистку квартальных просек и замену квартальных столбов в соответствии с проектом освоения лесов;

п) обеспечивать сохранность объектов лесного семеноводства;

р) осуществлять складирование заготовленной или полученной при использовании лесов древесины в местах, предусмотренных проектом освоения лесов или технологической картой разработки лесосеки;

с) при повреждении или уничтожении по вине Арендатора верхнего плодородного слоя почвы, искусственных или естественных водотоков, рек, ручьев приводить их в состояние, пригодное для использования по назначению, предусмотренному лесохозяйственным регламентом лесничества, восстанавливать объекты лесной инфраструктуры и объекты, не связанные с созданием лесной инфраструктуры, поврежденные по вине Арендатора;

т) согласовать с Арендодателем в письменной форме совершение действий, предусмотренных статьёй 5 Федерального закона от 04.12.2006 № 201-ФЗ «О введении в действие Лесного кодекса Российской Федерации» (Собрание законодательства Российской Федерации, 2006, № 50, ст. 5279; 2019, № 18, ст. 2224);

у) в день окончания срока действия настоящего Договора передать

Арендодателю лесной участок по акту приема-передачи лесного участка, форма которого предусмотрена приложением № 6 к настоящему Договору, в состоянии, пригодном для ведения лесного хозяйства, с характеристиками лесного участка, установленными проектом освоения лесов на день окончания срока действия настоящего Договора;

в случае досрочного прекращения действия настоящего Договора передать Арендодателю лесной участок в день досрочного прекращения действия настоящего Договора по акту приема-передачи лесного участка, форма которого предусмотрена приложением № 6 к настоящему Договору, в состоянии, пригодном для ведения лесного хозяйства;

ф) сообщить Арендодателю в письменной форме не позднее чем за 90 дней о намерении расторгнуть настоящий Договор;

х) по истечении срока действия настоящего Договора или в случае досрочного прекращения срока действия настоящего Договора освободить лесной участок от объектов недвижимого имущества, обеспечить снос объектов, созданных для освоения лесного участка, и осуществить рекультивацию земель, на которых расположены леса и которые подверглись загрязнению и иному негативному воздействию в соответствии с проектом рекультивации земель и требованиями законодательства Российской Федерации;

ц) извещать Арендодателя в письменной форме об изменении банковских реквизитов, места нахождения юридического лица, а также об изменении лица, имеющего право действовать без доверенности от имени Арендатора, в течение 5 рабочих дней со дня таких изменений;

ч) представлять отчеты, предусмотренные статьями 49, 60, 60.11, 60.16, 66 Лесного кодекса Российской Федерации (Собрание законодательства Российской Федерации, 2006, № 50, ст. 5278; 2020, № 17, ст. 2725);

ш) сдать выполненные работы по охране, защите и воспроизводству лесов в сроки, определенные Арендодателем в соответствии с подпунктом «м» пункта 3.2 настоящего Договора.

3.5. Арендатор не вправе препятствовать доступу граждан на арендованный лесной участок, а также осуществлению заготовки и сбору находящихся на них пищевых и недревесных лесных ресурсов, за исключением случаев, предусмотренных статьей 11 Лесного кодекса Российской Федерации (Собрание законодательства Российской Федерации, 2006, № 50, ст. 5278; 2020, № 17, ст. 2725). Аренданный лесной участок может быть огорожен, в случаях, предусмотренных Лесным кодексом Российской Федерации.

IV. Ответственность сторон

4.1. За неисполнение или ненадлежащее исполнение обязательств, предусмотренных настоящим Договором, Арендодатель и Арендатор несут ответственность согласно законодательству Российской Федерации (включая обязанность возместить в соответствии с Гражданским кодексом Российской Федерации (Собрание законодательства Российской Федерации, 1994, № 32, ст. 3301; 2020, № 20, ст. 3227) убытки, причиненные таким неисполнением или

ненадлежащим исполнением) и настоящему Договору.

4.2. За нарушение условий настоящего Договора Арендатор уплачивает Арендодателю неустойку в следующем размере:

а) за нарушение Арендатором сроков внесения арендной платы, предусмотренных приложением № 5 к настоящему Договору, - 0,1 процента от суммы просроченного платежа за каждый день просрочки;

начисление неустойки производится начиная со дня, следующего за днем истечения срока платежа, и до дня внесения просроченного платежа в полном объеме;

б) за нарушение срока разработки и представления Арендодателю проекта освоения лесов для проведения государственной экспертизы, предусмотренного подпунктом «г» пункта 3.4 настоящего Договора, или использование лесного участка без проекта освоения лесов - 50 тыс. рублей (для индивидуального предпринимателя) или 150 тыс. рублей (для юридического лица) за каждый полный календарный месяц просрочки по истечении установленного срока;

в) за невыполнение или несвоевременное выполнение работ по очистке мест рубок от порубочных остатков в соответствии с Правилами ухода за лесами, Правилами пожарной безопасности в лесах, Правилами санитарной безопасности в лесах, Видами лесосечных работ, порядком и последовательностью их проведения, утвержденными уполномоченным федеральным органом исполнительной власти, захламление по вине Арендатора просек и прилегающих к лесосекам полос шириной 50 метров - 5-кратная стоимость затрат, необходимых для очистки данной территории по нормативам в области лесного хозяйства, предусмотренным законодательством Российской Федерации, законодательством субъектов Российской Федерации;

г) за рубку лесных насаждений, предусмотренную проектом освоения лесов, без подачи лесной декларации - 25-кратная стоимость заготовленной древесины, определенная по ставкам платы за единицу объема лесных ресурсов, установленным Правительством Российской Федерации;

д) за использование лесного участка без подачи лесной декларации - 20 тыс. рублей (для физического лица или индивидуального предпринимателя) или 70 тыс. рублей (для юридического лица);

е) за все количество срубленных или поврежденных до степени прекращения роста деревьев за пределами лесосек на смежных с ними 50-метровых полосах - 10-кратная стоимость срубленных или поврежденных деревьев, определенная по ставкам платы за единицу объема лесных ресурсов, установленным Правительством Российской Федерации для древесины лесных насаждений по первому разряду такс во всех лесотаксовых районах;

ж) за рубку или повреждение семенников и деревьев в семенных куртинах и полосах, за рубку деревьев, не подлежащих рубке при проведении сплошных, выборочных рубок, - 5-кратная стоимость соответствующей срубленной древесины, а также поврежденных семенников и деревьев в семенных куртинах и полосах, определенная по ставкам платы за единицу объема лесных ресурсов, установленным Правительством Российской Федерации для древесины лесных насаждений по первому разряду такс во всех лесотаксовых районах;

з) за проведение заготовки и трелевки древесины способами, в результате которых в горных условиях возникла эрозия, - 100 тыс. рублей за каждый гектар эродированной площади, на которой поврежден гумусовый слой почвы;

и) за оставление не вывезенной в установленный срок (включая предоставленные отсрочки) древесины на лесосеках, в местах производства работ по расчистке площадей под лесные склады, трассы лесовозных дорог, постройки, сооружения - 7-кратная стоимость не вывезенной в срок древесины, определенная по ставкам платы за единицу объема лесных ресурсов, установленным Правительством Российской Федерации для древесины лесных насаждений по первому разряду такс во всех лесотаксовых районах;

к) за уничтожение или повреждение квартальных столбов - 5 тыс. рублей;

л) за оставление на лесосеках завалов, зависших, срубленных деревьев - 7-кратная стоимость оставленных деревьев, определенная по ставкам платы за единицу объема лесных ресурсов, установленным Правительством Российской Федерации для древесины лесных насаждений по первому разряду такс во всех лесотаксовых районах;

м) за невыполнение и несвоевременное выполнение противопожарных, санитарно-оздоровительных мероприятий, мероприятий по воспроизводству лесов - 3-кратная стоимость затрат, необходимых для выполнения этих мероприятий по нормативам в области лесного хозяйства, предусмотренным законодательством Российской Федерации, законодательством субъектов Российской Федерации;

н) за совершение действий, предусмотренных статьей 5 Федерального закона от 04.12.2006 № 201-ФЗ «О введении в действие Лесного кодекса Российской Федерации», без письменного согласования с Арендодателем - годовая арендная плата, предусмотренная настоящим Договором;

о) при непредставлении Арендатором в письменной форме сведений об изменении банковских реквизитов, места нахождения юридического лица, а также об изменении лица, имеющего право действовать без доверенности от имени Арендатора, в установленный настоящим Договором срок - 10 тыс. рублей;

п) за невыполнение обязательств, установленных подпунктом «х» пункта 3.4 настоящего Договора, - 4-кратная стоимость работ, необходимых для восстановления соответствующей территории по нормативам в области лесного хозяйства, предусмотренным законодательством Российской Федерации, законодательством субъектов Российской Федерации.

4.3. Уплата неустойки не освобождает Арендатора от выполнения обязательств, предусмотренных настоящим Договором.

4.4. В случае несвоевременной передачи лесного участка после истечения срока действия настоящего Договора или несвоевременной передачи лесного участка при досрочном прекращении срока действия настоящего Договора Арендатор уплачивает Арендодателю за все время просрочки возврата лесного участка арендную плату и возмещает убытки, причиненные Арендодателю в случае, когда указанная плата не покрывает причиненные Арендодателю убытки.

V. Порядок изменения и расторжения Договора

5.1. Все изменения к настоящему Договору оформляются в письменной форме и подписываются сторонами.

5.2. Внесение изменений в Договор, заключенный по результатам торгов, на основании соглашения сторон такого договора или по требованию одной из его сторон не допускается, за исключением случаев изменения целевого назначения или разрешенного использования лесов, существенного изменения параметров использования лесов (возрасты рубок, расчетная лесосека, сроки использования лесов) или существенного изменения обстоятельств, из которых стороны договора аренды лесного участка исходили при его заключении, если такое изменение обстоятельств возникло вследствие природных явлений (лесных пожаров, ветровалов, наводнений и других стихийных бедствий) и стало основанием для внесения изменений в государственный лесной реестр.

5.3. Настоящий Договор, заключенный в отношении лесного участка, находящегося в государственной собственности, по результатам торгов, может быть изменен по решению суда в случае существенного изменения количественных и качественных характеристик такого лесного участка.

5.4. При изменении условий настоящего Договора обязательства сторон сохраняются в измененном виде.

5.5. Настоящий Договор прекращает действие в случаях, предусмотренных гражданским законодательством Российской Федерации, и случаях, предусмотренных пунктами 5.6 - 5.8 настоящего Договора.

5.6. Арендодатель вправе отказаться от исполнения настоящего Договора в одностороннем порядке в случаях невнесения Арендатором арендной платы 2 и более раз подряд по истечении установленного настоящим Договором срока платежа, невыполнения Арендатором либо выполнения Арендатором мероприятий по воспроизводству лесов в объемах, менее 50% предусмотренных проектом освоения лесов, в течение трех лет подряд, а также при исключении инвестиционного проекта из перечня приоритетных инвестиционных проектов в области освоения лесов, уведомив об этом Арендатора в письменной форме за 30 дней до даты расторжения договора.

Арендодатель вправе отказаться от исполнения настоящего Договора в одностороннем порядке только после направления арендатору письменного предупреждения о необходимости исполнения им обязательства в разумный срок и осуществления после этого сверки выполненных работ (устранения нарушений).

Настоящий Договор прекращает свое действие с даты, указанной в письменном уведомлении. В случае одностороннего отказа Арендодателя от исполнения настоящего Договора он считается расторгнутым.

5.7. Арендатор вправе в одностороннем порядке расторгнуть настоящий Договор, известив об этом Арендодателя в письменной форме за 90 дней до предполагаемой даты расторжения, при условии отсутствия недоимки по арендной плате.

VI. Срок действия Договора

6.1. Срок действия настоящего Договора устанавливается с даты государственной регистрации права аренды лесного участка и составляет 15 лет.

VII. Прочие условия

7.1. Спорные вопросы, возникающие в ходе исполнения настоящего Договора, или вопросы, не оговоренные в настоящем Договоре, разрешаются путем переговоров. В случае, если согласие путем переговоров не достигнуто, указанные вопросы разрешаются в судебном порядке.

Рассмотрение споров в судебном порядке производится по месту нахождения Арендодателя.

7.2. Арендатор и Арендодатель несут ответственность за неисполнение или ненадлежащее исполнение своих обязательств по настоящему Договору, если не докажут, что надлежащее исполнение оказалось невозможным вследствие непреодолимой силы.

7.3. Настоящий Договор составлен в форме электронного документа, подписанного усиленными электронными подписями Продавца и Покупателя.

7.4. Приложения к настоящему Договору являются его неотъемлемыми частями.

7.5. Включение в настоящий Договор положений, не предусмотренных типовым договором аренды лесного участка для заготовки древесины, утвержденным приказом Минприроды России от 30.07.2020 № 542, и исключение из него положений, предусмотренных типовым договором аренды лесного участка для заготовки древесины, утвержденным приказом Минприроды России от 30.07.2020 № 542, не допускаются.

VIII. Реквизиты и подписи сторон

АРЕНДОДАТЕЛЬ:	Департамент лесного хозяйства Костромской области
Место нахождения	г.Кострома, пр-т Мира, д.128а, 156013
Адрес для направления почтовой корреспонденции	г.Кострома, пр-т Мира, д.128а, 156013
ИНН	4401071292
КПП	440101001
ОГРН	1074401000112
ОКТМО	34701000
Банковские реквизиты	

Банк получателя	Отделение Кострома банка России//УФК по Костромской области г.Кострома
ЕКС	40102810945370000034
КС	03100643000000014100
БИК	013469126
	_____ (подпись) м.п.
АРЕНДАТОР:	Наименование юридического лица
Место нахождения	
Адрес для направления почтовой корреспонденции	
ИНН	
КПП	
ОГРН	
ОКПО	
Банковские реквизиты	
Банк получателя	
р/с	
к/с	
БИК	
	_____ (подпись) м.п. (при наличии)
ПРЕДСТАВИТЕЛЬ АРЕНДАТОРА ПО ДОВЕРЕННОСТИ:	Фамилия, имя, отчество (последнее при наличии)
Паспортные данные (серия, номер, дата выдачи и кем выдан паспорт)	

Доверенность (номер, дата)	
Адрес регистрации	
Телефон	
	_____ (подпись) м.п. (при наличии)
АРЕНДАТОР:	Фамилия, имя, отчество (последнее при наличии) гражданина
Паспортные данные (серия, номер, дата выдачи и кем выдан паспорт)	
Адрес регистрации	
Адрес места жительства	
ИНН (при наличии)	
Телефон	
Банковские реквизиты (при наличии)	
Банк получателя	
р/с	
к/с	
БИК	
	_____ (подпись) м.п. (при наличии)
ПРЕДСТАВИТЕЛЬ АРЕНДАТОРА ПО ДОВЕРЕННОСТИ:	Фамилия, имя, отчество (последнее при наличии)
Паспортные данные (серия, номер, дата выдачи и кем выдан паспорт)	

Доверенность (номер, дата)	
Адрес регистрации	
Телефон	
	_____ (подпись) м.п. (при наличии)

Арендодатель

Арендатор

Никулин Д.П.

(фамилия, имя, отчество (подпись, печать))

(фамилия, имя, отчество (последнее при наличии), подпись, печать (последнее при наличии))

« »

(число)

(месяц)

(год)

« »

(число)

(месяц)

(год)

Приложение № 2
к договору аренды лесного участка
№ _____ от «__» _____ г.

ХАРАКТЕРИСТИКИ

лесного участка

на _____ 20__ г.
(на день заключения договора)

1. Распределение земель

(га)

Общая площадь - всего	В том числе									
	лесные земли					нелесные земли				
	занятые лесными насаждениями	лесные культуры	лесные питомники, плантации	не занятые лесными насаждениями	итого	дороги	просек и	болота	другие	итого
1	2	3	4	5	6	7	8	9	10	11
537	519,5	13,4		3,3	536,2		0,8			0,8

2. Характеристика насаждений

Целевое назначение лесов	Лесничество	Участковое лесничество/ урочище (при наличии)	Лесной квартал	Хозяйство, преоблада ющая порода	Площадь (га)/запас древесины (тыс. куб. м) - всего	В том числе по группам возраста древостоя (га/тыс. куб. м)			
						молод- няки	средневозр астные	приспева ющие	спелые и перестойные
1	2	3	4	5	6	7	8	9	10
эксплуатационны е леса	Нейское	Кужбальское	192	хвойное, сосна	108,2/14,29	41,7/1,13	8,9/1,12	35,8/5,12	21,8/6,92
			193		76/12,48	8,5/0,1	14,4/1,8	32,8/4,44	20,3/6,14
			194		76,6/17,11	8,7/0,38	5,8/1,37	35,9/8,29	26,2/7,07
			195		148,8/36,26	9,5/0,4	26,8/5,63	76,5/20,33	36/9,9

защитные леса	Нейское	Кужбальское	196	хвойное, сосна	34/7,93	1,6/0,01	8,9/2	6,3/1,5	17,2/4,42
эксплуатационные леса			196		89,3/14,54	23,1/0,46	16,2/2,06	34,2/8,2	15,8/3,82
Итого по защитным лесам					34/7,93	1,6/0,01	8,9/2	6,3/1,5	17,2/4,42
Итого по эксплуатационным лесам					498,9/94,68	91,5/2,47	72,1/11,98	215,2/46,38	120,1/33,85
Итого по участковому лесничеству					532,9/102,61	93,1/2,48	81/13,98	221,5/47,88	137,3/38,27

3. Средние таксационные показатели насаждений лесного участка

Целевое назначение лесов	Лесной квартал/лесотаксационный выдел	Хозяйство, преобладающая порода	Состав	Возраст	Бонитет	Полнота	Средний запас древесины лесных насаждений (куб. м/га)			
							молодняки	средневозрастные	приспевающие	спелые и перестойные
1	2		3	4	5	6	7	8	9	10
защитные леса	196 (14,21-31,41-44)	Сосна	8С1Е1Б + Олс	62,5	2	0,7	6	225	238	257
эксплуатационные леса	192,193, 194,195,196/ 1-13,15-20, 32-40,45-49	Сосна	6С2Е1Б1Олс +Ос	59,5	2	0,6	27	166	216	282

4. Объекты лесной инфраструктуры

№ п/п	Лесничество	Участковое лесничество/ урочище (при наличии)	Лесной квартал	Лесотаксац ионный выдел	Наимено вание объекта	Единица измерения	Объем
1	2	3	4	5	6	7	8
1	Нейское	Кужбальское	192	29	просека кварталь ная	га	0,2
2			194	20		га	0,4
3			195	41		га	0,2

5. Особо защитные участки лесов

№ п/п	Лесничество	Участковое лесничество/урочище (при наличии)	Лесной квартал	Лесотаксацион ный выдел	Назначение	Площадь (га)
1	2	3	4	5	6	7
1	Нейское	Кужбальское	195	10	Участки леса вокруг сельских населенных пунктов и садовых товариществ	1,3
2				11		3,3
3				12		4,6
4				18		5,5
5				20		4,7
6				21		3,1
7				22		1,5
8				23		1,1
9				24		3,5
10				25		1,7
11				26		4
12				27		11
13				28		0,5
14				34		0,1
15				35		2,6
16				36		1,2
17				37		0,4
18				38		3
19			196	8		8,5

6. Объекты, не связанные с созданием лесной инфраструктуры

№ п/п	Лесничество	Участковое лесничество/ урочище (при наличии)	Лесной квартал	Лесотаксаци онный выдел	Наименов ание объекта	Единица измерения	Объем
1	2	3	4	5	6	7	8

7. Права третьих лиц не установлены.

Арендодатель

Никулин Д.П.

(фамилия, имя, отчество (подпись, печать))

Арендатор

(фамилия, имя, отчество (последнее при
наличии), подпись, печать (последнее при
наличии))

ЕЖЕГОДНЫЙ ОБЪЕМ ЗАГОТОВКИ ДРЕВЕСИНЫ

Хозяйство	Ежегодный объем заготовки древесины (тыс. куб. м)		
	всего	в том числе	
		сплошные рубки	выборочные рубки
I. Защитные леса			
1. При рубке спелых и перестойных лесных насаждений			
Хвойное	0	0	0
Твердолиственное	0	0	0
Мягколиственное	0	0	0
Итого	0	0	0
2. При уходе за лесами			
Хвойное	0	0	0
Твердолиственное	0	0	0
Мягколиственное	0	0	0
Итого	0	0	0
3. При вырубке погибших и поврежденных лесных насаждений			
Хвойное	0	0	0
Твердолиственное	0	0	0
Мягколиственное	0	0	0
Итого	0	0	0
II. Эксплуатационные леса			
1. При рубке спелых и перестойных лесных насаждений			
Хвойное	1,22	1,22	0
в т.ч. сосновая хозсекция	1,0	1,0	0
еловая хозсекция	0,22	0,22	0
Твердолиственное	0	0	0
Мягколиственное	0	0	0
Итого	1,22	1,22	0
2. При уходе за лесами			
Хвойное	0	0	0
Твердолиственное	0	0	0
Мягколиственное	0	0	0
Итого	0	0	0
3. При вырубке погибших и поврежденных лесных насаждений			
Хвойное	0	0	0
Твердолиственное	0	0	0
Мягколиственное	0	0	0

Итого	0	0	0
Всего по разделу II	1,22	1,22	0
III. Всего в защитных и эксплуатационных лесах			
1. При рубке спелых и перестойных лесных насаждений			
Хвойное	1,22	1,22	0
в т.ч. сосновая хозсекция	1,0	1,0	0
еловая хозсекция	0,22	0,22	0
Твердолиственное	0	0	0
Мягколиственное	0	0	0
Итого	1,22	1,22	0
2. При уходе за лесами			
Хвойное	0	0	0
Твердолиственное	0	0	0
Мягколиственное	0	0	0
Итого	0	0	0
3. При вырубке погибших и поврежденных лесных насаждений			
Хвойное	0	0	0
Мягколиственное	0	0	0
Твердолиственное	0	0	0
Итого	0	0	0
Всего по разделу III	1,22	1,22	0

Арендодатель

Арендатор

Никулин Д.П.

(фамилия, имя, отчество (подпись, печать))

(фамилия, имя, отчество (последнее при наличии), подпись, печать (последнее при наличии))

Приложение № 4
к договору аренды лесного участка
№ _____ от «__» _____ г.

РАСЧЕТ

арендной платы по договору аренды лесного участка, заключенного в целях использования
лесов для заготовки древесины

г.Кострома

«____» _____ 20__ г.

Составляющая порода	Сплошные рубки					Итого
	Запас					
	Всего ликвидн ый	В т.ч деловой			В т.ч. дров	
		В т.ч. по классам крупности				
Крупная		Средняя	Мелкая			
Сосна, куб.м.	801	9	433	315	44	
Мин. Ставка 1 куб.м., руб. (2 разряд такс)		387,3	276,1	137,8	11,3	
Общая стоимость по минимальным ставкам, руб.		3485,7	119551,3	43407	497,2	166941,2
Ель, куб.м.	319	41	200	59	19	
Мин. Ставка 1 куб.м., руб. (2 разряд такс)		348,7	249,5	124,2	11,3	
Общая стоимость по минимальным ставкам, руб.		14296,7	49900	7327,8	214,7	71739,2
Берёза, куб.м.	88	3	28	18	39	
Мин. Ставка 1 куб.м., руб. (2 разряд такс)		194,5	137,8	69,2	13,6	
Общая стоимость по минимальным ставкам, руб.		583,5	3858,4	1245,6	530,4	6217,9
Осина, куб.м.	12	2	2	0	8	
Мин. Ставка 1 куб.м., руб. (2 разряд такс)		39,1	27,8	14,7	1,1	
Общая стоимость по минимальным ставкам, руб.		78,2	55,6	0	8,8	142,6
Всего стоимость по минимальным ставкам, руб.						245040,90
Всего арендная плата, руб.						

Арендодатель

Арендатор

Никулин Д.П.

(фамилия, имя, отчество (подпись, печать))

(фамилия, имя, отчество (последнее при
наличии), подпись, печать (последнее при
наличии))

Приложение № 5
к договору аренды лесного участка
№ _____ от «__» _____ г.

СРОКИ
внесения арендной платы за год

(рублей)

№ п/п	Календарный план	Арендная плата, установленная по договору аренды лесного участка, всего	В том числе		
			в местный бюджет	в бюджет субъекта Российской Федерации	в федеральный бюджет
П	1	2	3	4	5
1	15 января		0		20420,08
2	15 февраля		0		20420,08
3	15 марта		0		20420,08
4	15 апреля		0		20420,08
5	15 мая		0		20420,08
6	15 июня		0		20420,08
7	15 июля		0		20420,08
8	15 августа		0		20420,08
9	15 сентября		0		20420,08
10	15 октября		0		20420,08
11	15 ноября		0		20420,08
12	15 декабря		0		20420,02
13	Итого (за год)		0		245040,90

Платежные реквизиты для перечисления арендной платы в части минимального размера (федеральный бюджет): Отделение Кострома Банка России//УФК по Костромской области г. Кострома БИК 013469126, Единый казначейский счет 40102810945370000034, Казначейский счет №03100643000000014100 Получатель: УФК по Костромской области (Департамент лесного хозяйства Костромской области) ИНН4401071292, КПП440101001 КБК05311204012016000120, ОКТМО 34524000.

Платежные реквизиты для перечисления арендной платы в части превышения минимального размера (бюджет субъекта Российской Федерации): Отделение Кострома Банка России //УФК по Костромской области г. Кострома БИК 013469126, Единый казначейский счет 40102810945370000034, Казначейский счет №03100643000000014100 Получатель: УФК по Костромской области (Департамент лесного хозяйства Костромской области) ИНН4401071292, КПП440101001 КБК82011204014020000120, ОКТМО 34524000.

Арендодатель

Арендатор

Никулин Д.П.

(фамилия, имя, отчество (подпись, печать))

(фамилия, имя, отчество (последнее при наличии), подпись, печать (последнее при наличии))

Приложение № 6
к договору аренды лесного участка
№ _____ от «__» _____ г.

АКТ
приема-передачи лесного участка, переданного в аренду
в целях использования лесов для заготовки древесины

г.Кострома
(место)

«__» _____ 20__ г.

Арендодатель в лице директора департамента лесного хозяйства
Костромской области Никулина Дмитрия Петровича
и Арендатор в лице _____

(фамилия, имя, отчество (последнее при наличии))

составили настоящий акт о том, что на основании договора аренды лесного
участка первый передал, а второй принял лесной участок для заготовки
древесины, имеющий местоположение Костромская область, Нейский
муниципальный округ, Нейское лесничество, Кужбальское участковое
лесничество кварталы 192-196, кадастровый номер 44:12:000000:678

Характеристики лесного участка

1. Распределение земель

(га)

Общая площадь - всего	В том числе									
	лесные земли					нелесные земли				
	занятые лесными насаждениями	лесные культуры	лесные питомники, плантации	не занятые лесными насаждениями	итого	дороги	просек и	болота	другие	итого
1	2	3	4	5	6	7	8	9	10	11
537	519,5	13,4		3,3	536,2		0,8			0,8

2. Характеристика насаждений

Целевое назначение лесов	Лесничество	Участковое лесничество/ урочище (при наличии)	Лесной квартал	Хозяйство, преоблада ющая порода	Площадь (га)/запас древесины (тыс. куб. м) - всего	В том числе по группам возраста древостоя (га/тыс. куб. м)			
						молод- няки	средневозр астные	приспева ющие	спелые и перестойные
1	2	3	4	5	6	7	8	9	10
эксплуатационные леса	Нейское	Кужбальское	192	хвойное, сосна	108,2/14,29	41,7/1,13	8,9/1,12	35,8/5,12	21,8/6,92
			193		76/12,48	8,5/0,1	14,4/1,8	32,8/4,44	20,3/6,14
			194		76,6/17,11	8,7/0,38	5,8/1,37	35,9/8,29	26,2/7,07
			195		148,8/36,26	9,5/0,4	26,8/5,63	76,5/20,33	36/9,9
			196		34/7,93	1,6/0,01	8,9/2	6,3/1,5	17,2/4,42
защитные леса			196		89,3/14,54	23,1/0,46	16,2/2,06	34,2/8,2	15,8/3,82
Итого по защитным лесам					34/7,93	1,6/0,01	8,9/2	6,3/1,5	17,2/4,42
Итого по эксплуатационным лесам					498,9/94,68	91,5/2,47	72,1/11,98	215,2/46,38	120,1/33,85
Всего					532,9/102,61	93,1/2,48	81/13,98	221,5/47,88	137,3/38,27

3. Средние таксационные показатели насаждений лесного участка

Целевое назначение лесов	Лесной квартал/лесотаксационный выдел	Хозяйство, преобладающая порода	Состав	Возраст	Бонитет	Полнота	Средний запас древесины лесных насаждений (куб. м/га)			
							молодняки	средневозрастные	приспевающие	спелые и перестойные
1	2		3	4	5	6	7	8	9	10
защитные леса	196/14,21-31,41-44	Сосна	8С1Е1Б + Олс	62,5	2	0,7	6	225	238	257
эксплуатационные леса	192,193,194,195,196/1-13,15-20,32-40,45-49	Сосна	6С2Е1Б1Олс +Ос	59,5	2	0,6	27	166	216	282

4. Объекты лесной инфраструктуры

№ п/п	Лесничество	Участковое лесничество/урочище (при наличии)	Лесной квартал	Лесотаксационный выдел	Наименование объекта	Единица измерения	Объем
1	2	3	4	5	6	7	8
1	Нейское	Кужбальское	192	29	просека кварталь	га	0,2
2			194	20		га	0,4
3			195	41	ная	га	0,2

7. Права третьих лиц не установлены.

Арендодатель

Никулин Д.П.

(фамилия, имя, отчество (подпись, печать))

Арендатор

(фамилия, имя, отчество (последнее при
наличии), подпись, печать (последнее при
наличии))

**Объемы и сроки
исполнения работ по обеспечению пожарной и санитарной безопасности
на арендуемом лесном участке**

Целевое назначение лесов	Виды мероприятий	Единица измерения	Среднегодовой объем	Срок исполнения
Обеспечение пожарной безопасности в лесах				
Эксплуатационные леса, защитные леса	Установка и размещение аншлагов	шт.	1	До 1 июня 2024 года, с последующим ежегодным содержанием
	Установка и размещение плакатов	шт.	1	До 1 июня 2024 года, с последующим ежегодным содержанием
	Устройство противопожарных минерализованных полос	км.	0,2	До 1 июля 2024 года, с последующим ежегодным содержанием
	Благоустройство зон отдыха граждан, пребывающих в лесах	шт.	1	До 1 июля 2024 года, с последующим ежегодным содержанием
	Прочистка и обновление противопожарных минерализованных полос	км.	0,3	До 1 июля
	Строительство (создание) лесных дорог, предназначенных для охраны лесов от пожаров	км.	0,07	До 1 сентября 2023 года, с последующим ежегодным содержанием
	Реконструкция лесных дорог, предназначенных для охраны лесов от пожаров	км.	0,1	До 1 августа 2023 года, с последующим ежегодным содержанием
	Строительство, реконструкция, эксплуатация пунктов сосредоточения противопожарного инвентаря	шт.	1	До начала пожароопасного сезона

	Прочистка и обновление просек	км.	0,1	До 1 июля
Обеспечение санитарной безопасности в лесах				
Эксплуатационные леса, защитные леса	Лесопатологическое обследование (ЛПО)	га.	по результатам государственного лесопатологического мониторинга и иной информации о санитарном и лесопатологическом состоянии лесов, согласно статьи 60.6. Лесного кодекса Российской Федерации	не позднее одного года после получения информации о санитарном и лесопатологическом состоянии лесов
	Обследование аварийных деревьев	га.		вне зависимости от вегетационного периода и времени года
	Санитарно-оздоровительные мероприятия	га	по результатам ЛПО	в соответствии с актом ЛПО, но не позднее двух лет с даты проведения ЛПО
	Рубка аварийных деревьев	шт.	по результатам обследования аварийных деревьев	в соответствии с актом обследования аварийных деревьев

Арендатор обязуется осуществлять обеспечение пожарной безопасности и санитарной безопасности в лесах на арендуемом участке в объемах, в сроки и в порядке, предусмотренных проектом освоения лесного участка, прошедшим государственную экспертизу.

Примечание: указанный объем и перечень мероприятий могут быть изменены на основании проекта освоения лесов, прошедшего государственную экспертизу и получившего положительное заключение экспертной комиссии.

Арендодатель

Арендатор

Никулин Д.П.

(фамилия, имя, отчество (подпись, печать))

(фамилия, имя, отчество (последнее при наличии), подпись, печать (последнее при наличии))

**В Департамент лесного хозяйства
Костромской области от**

_____ (наименование юридического лица ,или

_____ Ф.И.О. индивидуального предпринимателя)

_____ (адрес)

_____ (данные документа, удостоверяющего личность индивид.предприним)

КОНТАКТНЫЙ ТЕЛЕФОН _____

Факс./E-mail _____

ИНН _____

ОГРН _____

БАНКОВСКИЕ РЕКВИЗИТЫ:

Р/С _____

НАИМЕН.БАНКА _____

БИК _____

КОР.СЧЕТ _____

заявка.

Прошу разрешения принять участие в аукционе на право заключения договора аренды лесного участка проводимом департаментом лесного хозяйства Костромской области « ___ » _____ 20__ года в _____ часов в электронной форме, на электронной площадке РТС – тендер.
(дата и время проведения аукциона)

Желаю заключить договор аренды на лесной участок, расположенный на землях лесного фонда _____ лесничества, аукционная единица (лот) № _____
(наименование лесничества)

С условиями аукциона ознакомлен и согласен.

_____ (дата)

_____ (подпись заявителя)
М.П.

Инструкция по заполнению заявки на участие в аукционе

В Департамент лесного хозяйства

Костромской области от

ООО «Лес»¹

(наименование юридического лица или

ИП Иванов Иван Иванович¹

Ф.И.О. индивидуального предпринимателя)

Пр-т Мира 128а, г.Кострома, 156013²

(адрес)

Паспорт серия хххх, № хххххх, выдан

01.01.2018, ОВД хххххх района³

(данные документа, удостоверяющего личность индивид. предприним.)

КОНТАКТНЫЙ ТЕЛЕФОН⁴ _____

Факс./E-mail⁵ _____

ИНН⁶ _____

ОГРН⁷ _____

БАНКОВСКИЕ РЕКВИЗИТЫ:⁸

Р/С⁹ _____

НАИМЕН.БАНКА¹⁰ _____

БИК¹¹ _____

КОР.СЧЕТ¹² _____

заявка.

Прошу разрешения принять участие в аукционе на право заключения договора аренды лесного участка, проводимом департаментом лесного хозяйства Костромской области «___» _____ 20__ года¹³ в ___ часов¹⁴ в электронной форме, на электронной площадке РТС – тендер.
(дата и время проведения аукциона)

Желаю заключить договор аренды на лесной участок, расположенный на землях лесного фонда _____ лесничества¹⁵, аукционная единица (лот)
(наименование лесничества»)

№ _____¹⁶

С условиями аукциона ознакомлен и согласен.

17

(дата)

(подпись заявителя)

М.П.

1 – указывается наименование, организационно-правовая форма - для юридического лица или фамилия, имя, отчество – для индивидуального предпринимателя;

2 – указывается местонахождения – для юридического лица, место жительства – для индивидуального предпринимателя;

3 – указываются данные документа, удостоверяющего личность индивидуального предпринимателя;

4 – номер телефона заявителя;

5 – адрес электронной почты или номер факса для оперативного уведомления о допуске к аукциону;

6 – указывается идентификационный номер налогоплательщика (ИНН) заявителя;

7 – указывается основной государственный регистрационный номер (ОГРНИП или ОГРНЮЛ);

8 – указываются реквизиты банковского счета заявителя (на указанный счет по результатам организатором аукциона будут возвращаться задатки);

9 – указывается номер расчетного счета;

10 – указывается наименование банка;

11 – указывается банковский идентификационный код;

12 – указывается корреспондентский счёт;

13 – указывается дата проведения аукциона;

14 – указывается время проведения аукциона;

15 – указывается наименование лесничества, на землях лесного фонда которого расположен лесной участок, планируемый заявителем получить в пользование по результатам аукциона;

16 – указывается номер аукционной единицы (номер лота), в соответствии с извещением о проведении аукциона;

17 – указывается дата подготовки заявки.

Заявитель вправе указать в заявке и иные сведения по своему усмотрению.