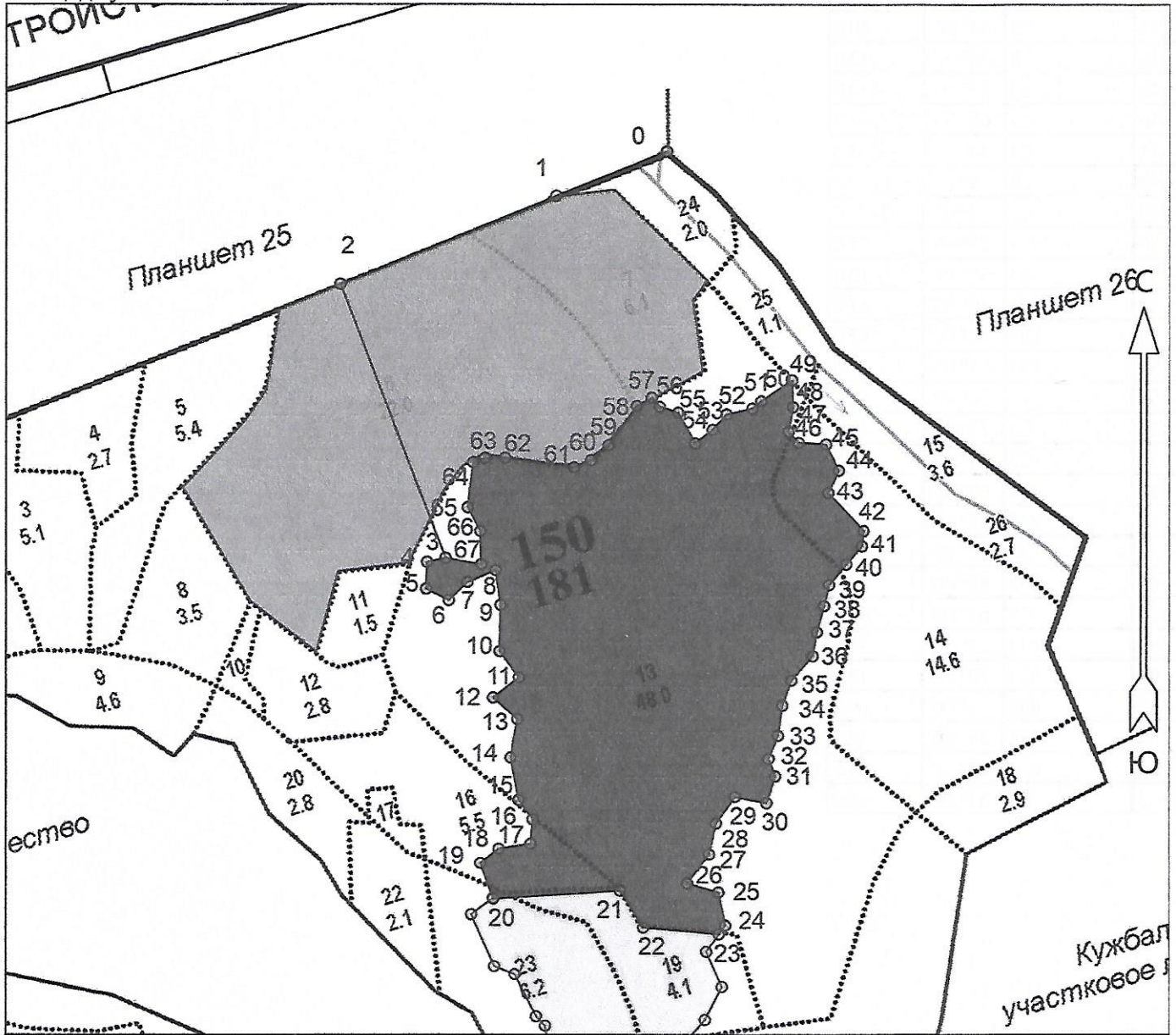


Чертеж участка к проекту  
искусственного лесовосстановления

Субъект Российской Федерации : Костромская область  
Лесной район : южно-таёжный  
Лесничество : Нейское  
Участковое лесничество : Семеновское  
№ квартала 150, № выдела 13, 14, 16  
Площадь участка 33,4 га




Масштаб: 1 : 10000

Выполнил: зам.директора

*[Signature]* / Серов Ю.Ю.

Условные обозначения:

 Эксплуатационный участок

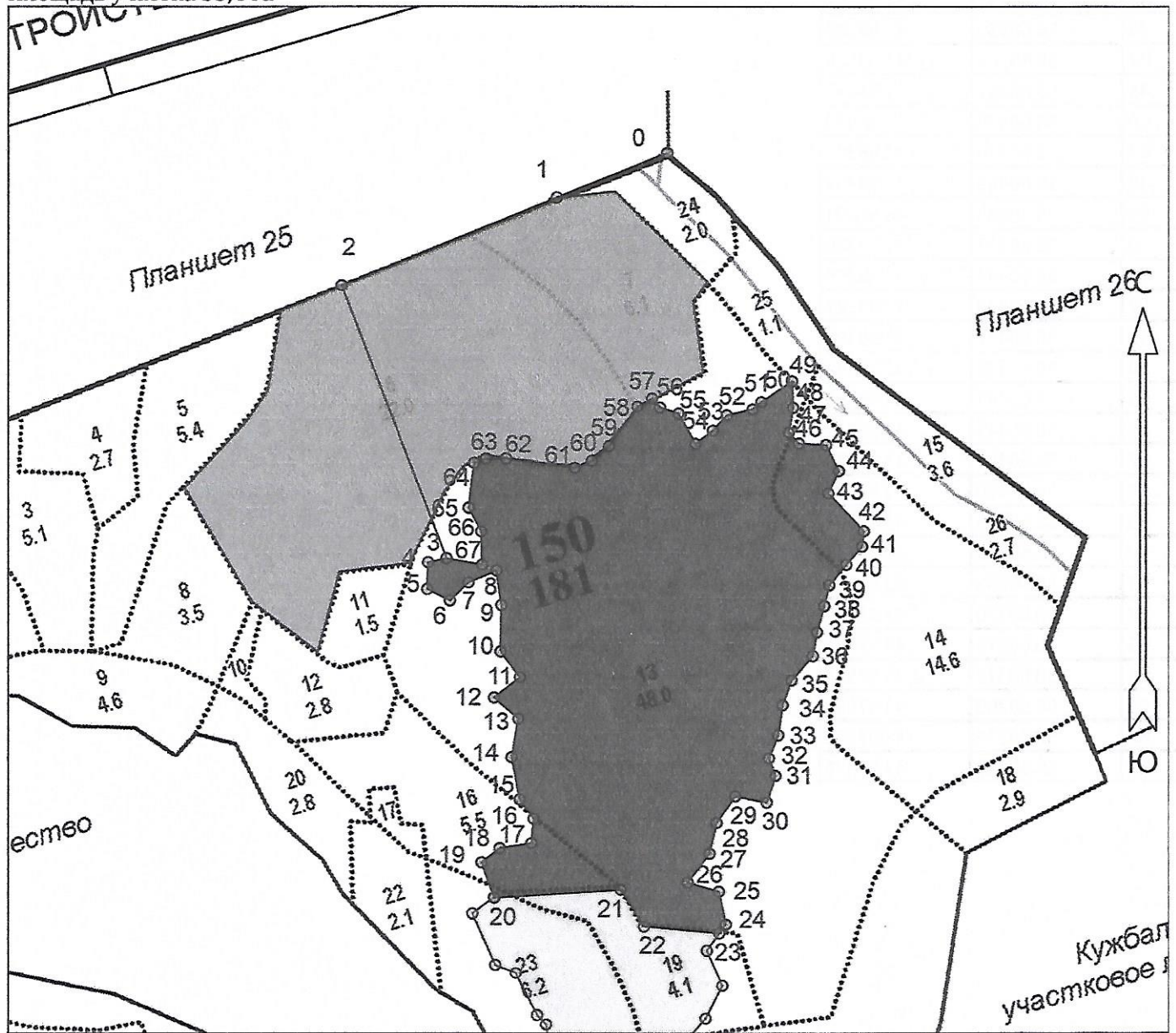
№№	Направление	Румбы	Длина, м	10 - 11	ЮВ	38°00'	50.0	22 - 23	ЮВ	86°00'	116.5
0 - 1	ЮЗ	67°00'	183.5	11 - 12	ЮЗ	51°00'	51.0	23 - 24	СВ	36°00'	17.0
1 - 2	ЮЗ	67°00'	359.5	12 - 13	ЮВ	50°00'	50.0	24 - 25	СЗ	13°00'	52.0
2 - 3	ЮВ	22°00'	452.0	13 - 14	ЮЗ	9°00'	60.0	25 - 26	СЗ	75°00'	50.0
3 - 4	ЮЗ	77°00'	29.0	14 - 15	ЮВ	12°00'	66.0	26 - 27	СВ	36°00'	56.0
4 - 5	ЮЗ	1°00'	41.0	15 - 16	ЮВ	37°00'	37.0	27 - 28	СВ	12°00'	49.0
5 - 6	ЮВ	64°00'	39.0	16 - 17	ЮЗ	4°00'	38.0	28 - 29	СВ	34°00'	50.0
6 - 7	СВ	45°00'	40.0	17 - 18	ЮЗ	80°00'	50.0	29 - 30	ЮВ	80°00'	50.0
7 - 8	СВ	66°00'	47.0	18 - 19	ЮЗ	51°00'	36.0	30 - 31	СВ	17°00'	43.0
8 - 9	ЮВ	9°00'	54.0	19 - 20	ЮВ	21°00'	58.5	31 - 32	СЗ	21°00'	29.0
9 - 10	ЮЗ	0°00'	71.0	20 - 21	СВ	85°00'	196.0	32 - 33	СВ	21°00'	38.0
				21 - 22	ЮВ	33°30'	67.5	33 - 34	СВ	7°00'	47.0

34 - 35	CB	19°00'	41.0
35 - 36	CB	40°00'	50.0
36 - 37	CB	9°00'	37.0
37 - 38	CB	14°00'	42.0
38 - 39	CB	13°00'	33.0
39 - 40	CB	39°00'	41.0
40 - 41	CB	40°00'	37.0
41 - 42	CB	5°00'	24.0
42 - 43	C3	44°00'	80.0
43 - 44	CB	24°00'	38.0
44 - 45	C3	27°00'	45.0
45 - 46	C3	88°00'	42.0
46 - 47	C3	44°00'	23.0
47 - 48	CB	9°00'	39.0
48 - 49	C3	3°00'	41.0
49 - 50	Ю3	55°00'	57.0
50 - 51	Ю3	50°00'	18.0
51 - 52	Ю3	76°00'	41.0
52 - 53	Ю3	41°00'	32.0
53 - 54	Ю3	51°00'	34.0
54 - 55	C3	30°00'	54.0
55 - 56	C3	73°00'	30.0
56 - 57	C3	41°30'	18.5
57 - 58	Ю3	60°00'	26.5
58 - 59	Ю3	35°00'	75.5
59 - 60	Ю3	48°00'	35.0
60 - 61	Ю3	66°00'	28.5
61 - 62	C3	83°00'	107.5
62 - 63	Ю3	87°00'	31.5
63 - 64	Ю3	70°00'	19.0
64 - 65	Ю3	6°00'	69.5
65 - 66	ЮВ	29°00'	42.0
66 - 67	ЮВ	3°00'	51.5
67 - 3	C3	81°00'	56.0



**Чертеж участка к проекту  
искусственного лесовосстановления**

Субъект Российской Федерации : Костромская область  
Лесной район : южно-таёжный  
Лесничество : Нейское  
Участковое лесничество : Семеновское  
№ квартала 150 , № выдела 13, 14, 16  
Площадь участка 33,4 га




Масштаб: 1 : 10000

Выполнил: зам.директора

*С.С. Серов* / Серов Ю.Ю.

Условные обозначения:

 Эксплуатационный участок

№№	Широта	Долгота	11	58.60075	43.97676	23	58.59720	43.98207
0	58.60801	43.98068	12	58.60046	43.97607	24	58.59732	43.98225
1	58.60740	43.97774	13	58.60017	43.97672	25	58.59778	43.98206
2	58.60618	43.97201	14	58.59964	43.97654	26	58.59790	43.98123
3	58.60239	43.97480	15	58.59906	43.97675	27	58.59830	43.98181
4	58.60234	43.97432	16	58.59879	43.97713	28	58.59873	43.98200
5	58.60197	43.97429	17	58.59845	43.97707	29	58.59910	43.98250
6	58.60181	43.97489	18	58.59838	43.97622	30	58.59901	43.98334
7	58.60206	43.97539	19	58.59818	43.97573	31	58.59938	43.98357
8	58.60222	43.97613	20	58.59769	43.97607	32	58.59963	43.98340
9	58.60174	43.97626	21	58.59780	43.97944	33	58.59994	43.98365
10	58.60110	43.97624	22	58.59729	43.98007	34	58.60036	43.98376

35	58.60071	43.98400
36	58.60105	43.98457
37	58.60137	43.98468
38	58.60174	43.98487
39	58.60203	43.98500
40	58.60231	43.98546
41	58.60256	43.98588
42	58.60277	43.98592
43	58.60330	43.98498
44	58.60361	43.98526
45	58.60397	43.98492
46	58.60399	43.98419
47	58.60414	43.98392
48	58.60449	43.98404
49	58.60485	43.98401
50	58.60457	43.98320
51	58.60447	43.98296
52	58.60438	43.98227
53	58.60417	43.98190
54	58.60398	43.98144
55	58.60441	43.98099
56	58.60449	43.98049
57	58.60461	43.98029
58	58.60450	43.97989
59	58.60395	43.97913
60	58.60375	43.97868
61	58.60365	43.97822
62	58.60378	43.97639
63	58.60377	43.97585
64	58.60371	43.97554
65	58.60309	43.97539
66	58.60276	43.97573
67	58.60230	43.97576