



**ДЕПАРТАМЕНТ ЛЕСНОГО ХОЗЯЙСТВА
КОСТРОМСКОЙ ОБЛАСТИ**

П Р И К А З

«25» 01 2023_ года № 45

**О проведении аукциона на право заключения
договора аренды лесного участка**

В соответствии со статьями 78 и 80 Лесного Кодекса Российской Федерации и Положением о Департаменте лесного хозяйства Костромской области:

ПРИКАЗЫВАЮ:

1. Выставить на аукцион на право заключения договоров аренды лесной участок согласно Приложению 1 к настоящему приказу.
2. Утвердить извещение о проведении аукциона согласно Приложению 1.
3. Утвердить документацию об аукционе согласно Приложению 2.
4. Аукционной комиссии в соответствии с пунктом 1 настоящего приказа и приказом департамента лесного хозяйства Костромской области от 12 декабря 2022 года № 794 «Об утверждении состава комиссии по проведению аукциона» организовать проведение аукциона.

Директор департамента

Д.П.Никулин

ИЗВЕЩЕНИЕ О ПРОВЕДЕНИИ АУКЦИОНА
на право заключения договора аренды лесного участка

1. Организатор аукциона: департамент лесного хозяйства Костромской области, адрес: 156013, г. Кострома, пр. Мира, 128а, ИНН 4401071292, ОГРН 1074401000112, Банк: Отделение Кострома Банка России//УФК по Костромской области г. Кострома БИК 013469126, Единый казначейский счет 40102810945370000034, Казначейский счет №03100643000000014100.

2. Решение о проведении аукциона: приказ департамента лесного хозяйства Костромской области от «25» 01 2023 года № 45 «О проведении аукциона на право заключения договора аренды лесного участка».

3. Предмет аукциона: право на заключение договора аренды лесного участка:
лот № 1 – в целях использования лесов для заготовки древесины.

4. Предлагаемый к предоставлению в аренду лесной участок:

№ п/п	Местоположение лесных участков			Площадь, га	Кадастровый номер	№ лота
	Наименование		№ лесного квартала, № выдела			
	Муниципального района, лесничества	Участкового лесничества				
1	Солигаличский муниципальный район, Солигаличское лесничество	Коровновское	107,108,109, части кварталов 105 (выделы 1-15,19-32,34-108), 132 (выделы 2,4,6-8,10-51,53-74)	1251,5 га. - согласно государственного лесного реестра, 12515036 +/- 61909 кв.м. - согласно Единого государственного реестра недвижимости	44:20:000000:478	1

Права на лесные участки/ограничение этих прав
лот № 1 – Собственность Российской Федерации / нет.

Подлежащие заготовке лесные ресурсы:
лот № 1 – древесина.

5. Виды и параметры разрешенного использования:
лот № 1 – заготовка древесины, ежегодный объем заготовки древесины

Хозяйство	Ежегодный объем заготовки древесины (тыс. куб. м)		
	всего	в том числе	
		сплошные рубки	выборочные рубки

I. Защитные леса			
1. При рубке спелых и перестойных лесных насаждений			
Хвойное	0	0	0
Твердолиственное	0	0	0
Мягколиственное	0	0	0
Итого	0	0	0
2. При уходе за лесами			
Хвойное	0	0	0
Твердолиственное	0	0	0
Мягколиственное	0	0	0
Итого	0	0	0
3. При вырубке погибших и поврежденных лесных насаждений			
Хвойное	0	0	0
Твердолиственное	0	0	0
Мягколиственное	0	0	0
Итого	0	0	0
Всего по разделу I	0	0	0
II. Эксплуатационные леса			
1. При рубке спелых и перестойных лесных насаждений			
Хвойное	0,521	0,521	0
в т.ч. сосновая хозсекция	0,201	0,201	0
еловая хозсекция	0,32	0,32	0
Твердолиственное	0	0	0
Мягколиственное	0,591	0,591	0
в т.ч. березовая хозсекция	0,591	0,591	0
Итого	1,112	1,112	0
2. При уходе за лесами			
Хвойное	0	0	0
Твердолиственное	0	0	0
Мягколиственное	0	0	0
Итого	0	0	0
3. При вырубке погибших и поврежденных лесных насаждений			
Хвойное	0	0	0
Твердолиственное	0	0	0
Мягколиственное	0	0	0
Итого	0	0	0
Всего по разделу II	1,112	1,112	0
III. Всего в защитных и эксплуатационных лесах			
1. При рубке спелых и перестойных лесных насаждений			
Хвойное	0,521	0,521	0
в т.ч. сосновая хозсекция	0,201	0,201	0
еловая хозсекция	0,32	0,32	0
Твердолиственное	0	0	0
Мягколиственное	0,591	0,591	0

в т.ч. березовая хозсекция	0,591	0,591	0
Итого	1,112	1,112	0
2. При уходе за лесами			
Хвойное	0	0	0
Твердолиственное	0	0	0
Мягколиственное	0	0	0
Итого	0	0	0
3. При вырубке погибших и поврежденных лесных насаждений			
Хвойное	0	0	0
Мягколиственное	0	0	0
Твердолиственное	0	0	0
Итого	0	0	0
Всего по разделу III	1,112	1,112	0

6. Место, дата и время проведения аукциона:

аукцион проводится на электронной площадке РТС-тендер (www.rts-tender.ru)
«Имущественные торги: Торги по приватизации, аренде и продаже имущества»
3 марта 2023 года в 10 часов (время московское).

7. Начальная цена предмета аукциона:

лот № 1 – 130661,90 руб.

8. Величина повышения начальной цены предмета аукциона («шаг аукциона»):

лот № 1 – 6533,09 руб.

9. Форма заявки на участие в аукционе, порядок ее приема, адрес места ее приема, дата и время начала и окончания приема заявок на участие в аукционе:

Форма заявка на участие в аукционе

**В Департамент лесного хозяйства
Костромской области от**

_____ (наименование юридического лица ,или

_____ Ф.И.О. индивидуального предпринимателя)

_____ (адрес)

_____ (данные документа, удостоверяющего личность индивид.предприним)

КОНТАКТНЫЙ ТЕЛЕФОН _____

Факс./E-mail _____

ИНН _____

ОГРН _____

БАНКОВСКИЕ РЕКВИЗИТЫ:

Р/С _____

НАИМЕН.БАНКА _____

БИК _____

КОР.СЧЕТ _____

заявка.

Прошу разрешения принять участие в аукционе на право заключения договора аренды лесного участка проводимом департаментом лесного хозяйства Костромской области «___» _____ 20__ года в _____ часов в электронной форме, на _____
(дата и время проведения аукциона)
электронной площадке РТС – тендер.

Желаю заключить договор аренды на лесной участок, расположенный на землях лесного фонда _____ лесничества, аукционная единица (лот) № _____
(наименование лесничества)

С условиями аукциона ознакомлен и согласен.

(дата)

(подпись заявителя)
М.П.

Для участия в аукционе заявитель представляет на электронную площадку РТС–тендер (www.rts-tender.ru) (лично либо через своего уполномоченного представителя) в установленный срок заявку, содержание которой должно соответствовать требованиям Методических указаний по подготовке, организации и проведению аукционов по продаже права на заключение договоров аренды лесных участков, находящихся в государственной или муниципальной собственности, либо права на заключение договора купли-продажи лесных насаждений в соответствии со статьями 78 - 80 Лесного кодекса Российской Федерации, утвержденных приказом Минсельхоза России от 24 февраля 2009 года № 75 и Лесному кодексу Российской Федерации.

Полномочия представителей заявителей должны быть оформлены в соответствии с гражданским законодательством Российской Федерации.

Заявитель вправе подать только одну заявку на участие в аукционе.

Если на аукционе проводятся торги по нескольким лотам (аукционным единицам), заявитель вправе подать только одну заявку на один и тот же лот, при этом заявитель вправе подать несколько заявок на разные лоты.

Заявитель вправе отозвать заявку на участие в аукционе в любое время до окончания срока подачи заявок на участие в аукционе.

Отзыв заявки осуществляется на электронной площадке РТС–тендер (www.rts-tender.ru) (лично либо через своего уполномоченного представителя).

Основаниями для отказа в допуске к участию в аукционе являются:

1) несоответствие представленной заявки на участие в аукционе требованиям установленным статьей 78 Лесного кодекса Российской Федерации;

2) представление заявки на участие в аукционе на право заключения договора аренды лесного участка лицом, которому в соответствии с настоящим Кодексом, другими федеральными законами лесной участок не может быть предоставлен в аренду;

3) представление заявки на участие в аукционе лицом, в отношении которого осуществляется проведение процедур, применяемых в деле о банкротстве;

4) нахождение заявителя - юридического лица в процессе ликвидации или принятие заявителем-гражданином решения о прекращении деятельности в качестве индивидуального предпринимателя;

5) непоступление задатка на счет, указанный в документации об аукционе, до окончания срока подачи заявок на участие в аукционе;

6) наличие заявителя в реестре недобросовестных арендаторов лесных участков и покупателей лесных насаждений.

При рассмотрении заявок необходимо учитывать ограничения на предоставление лесных участков отдельным категориям лиц, установленные законодательством Российской Федерации:

в соответствии с Лесным кодексом Российской Федерации использование лесов, представляющее собой предпринимательскую деятельность, осуществляется на землях лесного фонда лицами, зарегистрированными в Российской Федерации в соответствии с частью 3 статьи 25 Федерального закона от 8 августа 2001 года № 129-ФЗ «О государственной регистрации юридических лиц и индивидуальных предпринимателей» (Собрание законодательства Российской Федерации, 2001, № 33, часть I, ст. 3431);

в соответствии с Земельным кодексом Российской Федерации (Собрание законодательства Российской Федерации, 2001, № 44, ст. 4147) иностранные граждане, лица без гражданства и иностранные юридические лица не могут обладать на праве собственности земельными участками, находящимися на приграничных территориях, перечень которых устанавливается Президентом Российской Федерации в соответствии с федеральным законодательством о Государственной границе Российской Федерации, и на иных установленных особо территориях Российской Федерации в соответствии с федеральными законами (статья 15, часть 3);

иные ограничения, предусмотренные законодательством Российской Федерации.

Аукционная комиссия вправе получать сведения об осуществлении в отношении заявителя процедур банкротства из официальных источников, в том числе путем использования официального сайта соответствующего арбитражного суда субъекта Российской Федерации или территориального органа Федеральной налоговой службы Российской Федерации.

Заявки на участие в аукционе принимаются на электронной площадке РТС-тендер (www.rts-tender.ru) «Имущественные торги: Торги по приватизации, аренде и продаже имущества». Начало приема заявок **10.00 часов 30 января 2023 года** окончание приема заявок **10.00 часов 1 марта 2023 года** (время московское).

10. Размер задатка, порядок его внесения и возврата, банковские реквизиты счета для перечисления задатка.

Размер задатка:

лот № 1 – 130661,90 руб.

Порядок внесения и возврата задатка:

участники аукциона вносят задаток в размере, в сроки, которые указаны в извещении о проведении аукциона. Если аукцион не состоялся, задаток подлежит возврату в течение пяти дней с даты размещения извещения об отказе в проведении аукциона. Задаток возвращается также лицам, которые участвовали в аукционе, но не выиграли их. Задатки возвращаются заявителям по реквизитам, указанным в заявке на участие в аукционе.

В случае уклонения победителя аукциона, единственного заявителя или единственного участника аукциона от заключения договора внесенный ими задаток не возвращается.

При заключении договора с лицом, выигравшим аукцион, сумма внесенного им задатка засчитывается в счет исполнения обязательств по заключенному договору.

В случае, если победитель аукциона уклонился от заключения договора, соответствующий договор подлежит заключению с участником аукциона, который сделал предпоследнее предложение о цене предмета аукциона.

Департамент рекомендует задаток для участия в аукционе внести по реквизитам счета указанным ниже не позднее чем за три рабочих дня до окончания срока подачи заявок.

Департамент лесного хозяйства Костромской области не несет ответственности за сроки перечисления денежных средств (задатков) банками и за срок поступления в департамент лесного хозяйства Костромской области банковской выписки, подтверждающей поступление задатка на указанный ниже счет, открытый в департаменте финансов Костромской области.

В случае если Заявитель не будет допущен к участию в аукционе, Организатор аукциона обязуется вернуть сумму внесенного Заявителем задатка в течение 3 (трех) рабочих дней со дня подписания Организатором аукциона протокола приема заявок на участие в торгах.

В случае если Заявитель не признан по результатам аукциона победителем аукциона, единственным заявителем аукциона, единственным участником аукциона или участником аукциона, который сделал предпоследнее предложение о цене предмета аукциона, Организатор аукциона обязуется вернуть сумму внесенного Заявителем задатка в течение 3 (трех) рабочих дней со дня подписания Протокола о результатах аукциона.

В случае если Заявитель признан участником аукциона, который сделал предпоследнее предложение о цене предмета аукциона, Организатор аукциона обязуется вернуть сумму внесенного Заявителем задатка в течение 3 (трех) рабочих дней со дня заключения соответствующего договора участником торгов, признанным по результатам аукциона победителем.

В случае отзыва Заявителем заявки на участие в аукционе до окончания срока приема заявок Организатор аукциона обязуется вернуть сумму внесенного Заявителем задатка в течение 3 (трех) рабочих дней с даты получения уведомления

об отзыве заявки на участие в торгах. В случае отзыва заявки заявителем позднее дня окончания срока приема заявок задаток возвращается в порядке, установленном для участников торгов.

В случае отказа Организатором аукциона от проведения аукциона, он возвращает сумму внесенного Заявителем задатка в течение 5 (пяти) дней с даты размещения извещения об отказе в проведении аукциона на официальном сайте торгов.

Банковские реквизиты счета для перечисления задатка:

ДЕПАРТАМЕНТ ФИНАНСОВ КОСТРОМСКОЙ ОБЛАСТИ (департамент лесного хозяйства Костромской области, л/с 820010018) ИНН 4401071292, КПП 440101001, ОТДЕЛЕНИЕ КОСТРОМА БАНКА РОССИИ//УФК ПО КОСТРОМСКОЙ ОБЛАСТИ г. Кострома, БИК ТОФК 013469126, Единый казначейский счет 40102810945370000034, Казначейский счет 03222643340000004100 (КБК 05311204012016000120 и ОКТМО 34640101), назначение платежа: Задаток для участия в аукционе лот № 1.

11. Срок аренды лесного участка:

Лот №1 – 25 лет.

12. Сроки заключения договора аренды лесного участка:

не допускается подписание договора аренды лесного участка, ранее чем через десять дней со дня размещения информации о результатах аукциона на официальном сайте торгов.

Результаты аукциона оформляются протоколом, который подписывается организатором аукциона в день проведения аукциона и подлежит размещению организатором аукциона на официальном сайте торгов в течение одного дня со дня подписания.

Единственный заявитель или единственный участник аукциона обязан заключить договор аренды лесного участка не позднее чем через двадцать дней после дня проведения аукциона.

Сведения о лицах, уклонившихся от заключения договора, включаются в реестр недобросовестных арендаторов лесных участков и покупателей лесных насаждений.

13. Иные сведения:

- 1) аукцион проводится в электронной форме;
- 2) документация об аукционе размещена на электронной площадке РТС-тендер (www.rts-tender.ru) «Имущественные торги: Торги по приватизации, аренде и продаже имущества».

Документация об аукционе

1. Проектная документация лесного участка (лот №1) на 88 л.
2. Выписки из Единого государственного реестра недвижимости (лот №1) на 40л.
3. Проект договора аренды лесного участка (лот №1) на 32 л.
4. Форма заявки на участие в аукционе, инструкция по ее заполнению на 3 л.

Филиал публично-правовой компании "Роскадастр" по Костромской области
полное наименование органа регистрации прав
Выписка из Единого государственного реестра недвижимости об объекте недвижимости

Сведения о характеристиках объекта недвижимости

На основании запроса от 17.01.2023, поступившего на рассмотрение 17.01.2023, сообщаем, что согласно записям Единого государственного реестра недвижимости:

Раздел 1 Лист 1

Земельный участок			
вид объекта недвижимости			

Лист № 1 раздела 1	Всего листов раздела 1: 3	Всего разделов: 8	Всего листов выписки: 40
--------------------	---------------------------	-------------------	--------------------------

17.01.2023г. № КУВИ-001/2023-8780420	
Кадастровый номер:	44:20:000000:478
Номер кадастрового квартала:	44:20:000000
Дата присвоения кадастрового номера:	30.08.2021

Ранее присвоенный государственный учетный номер:	данные отсутствуют
Местоположение:	Местоположение установлено относительно ориентира, расположенного в границах участка. Почтовый адрес ориентира: Российская Федерация, Костромская область, Солигаличский р-н, Солигаличское лесничество, Коровновское участковое лесничество, кварталы 107, 108, 109, часть квартала 105 (выд. 1-15, 19-32, 34-108), часть квартала 132 (выд. 2, 4, 6-8, 10-51, 53-74).
Площадь:	12515036 +/- 61909
Кадастровая стоимость, руб.:	9761728.08
Кадастровые номера расположенных в пределах земельного участка объектов недвижимости:	данные отсутствуют
Кадастровые номера объектов недвижимости, из которых образован объект недвижимости:	44:20:000000:284
Кадастровые номера образованных объектов недвижимости:	данные отсутствуют
Категория земель:	Земли лесного фонда
Виды разрешенного использования:	Заготовка древесины
Сведения о кадастровом инженере:	37077, образованием 2 земельных участков путем раздела с измененным земельным участком с кадастровым номером 44:20:000000:284, расположенного Костромская область, р-н Солигаличский, Солигаличский лесхоз: лесничества Коровновское, Корцовское, Березовское, Зашугомское, Колногорское, Солигаличское., № 33-К, 2020-12-03
Сведения о лесах, водных объектах и об иных природных объектах, расположенных в пределах земельного участка:	данные отсутствуют

	 ДОКУМЕНТ ПОДПИСАН ЭЛЕКТРОННОЙ ПОДПИСЬЮ	
полное наименование должности		инициалы, фамилия

Земельный участок			
вид объекта недвижимости			
Лист № 2 раздела 1	Всего листов раздела 1: 3	Всего разделов: 8	Всего листов выписки: 40
17.01.2023г. № КУВИ-001/2023-8780420			
Кадастровый номер:		44:20:000000:478	
Сведения о том, что земельный участок полностью расположен в границах зоны с особыми условиями использования территории, территории объекта культурного наследия, публичного сервитута:		данные отсутствуют	
Сведения о том, что земельный участок расположен в границах особой экономической зоны, территории опережающего социально-экономического развития, зоны территориального развития в Российской Федерации, игровой зоны:		данные отсутствуют	
Сведения о том, что земельный участок расположен в границах особо охраняемой природной территории, охотничьих угодий, лесничеств:		данные отсутствуют	
Сведения о результатах проведения государственного земельного надзора:		данные отсутствуют	
Сведения о расположении земельного участка в границах территории, в отношении которой утвержден проект межевания территории:		данные отсутствуют	
Условный номер земельного участка:		данные отсутствуют	
Сведения о принятии акта и (или) заключении договора, предусматривающих предоставление в соответствии с земельным законодательством исполнительным органом государственным органом власти или органом местного самоуправления, находящегося в государственной или муниципальной собственности земельного участка для строительства наемного дома социального использования или наемного дома коммерческого использования:		данные отсутствуют	
Сведения о том, что земельный участок или земельные участки образованы на основании решения об изъятии земельного участка и (или) расположенного на нем объекта недвижимости для государственных или муниципальных нужд:		данные отсутствуют	
Сведения о том, что земельный участок образован из земель или земельного участка, государственная собственность на которые не разграничена:		данные отсутствуют	
Сведения о наличии земельного спора о местоположении границ земельных участков:		данные отсутствуют	
Статус записи об объекте недвижимости:		Сведения об объекте недвижимости имеют статус "актуальные"	



ДОКУМЕНТ ПОДПИСАН
ЭЛЕКТРОННОЙ ПОДПИСЬЮ

Сертификат: 64575127400433833109200328139839306360

Владелец: ФЕДЕРАЛЬНАЯ СЛУЖБА ГОСУДАРСТВЕННОЙ

РЕГИСТРАЦИИ, КАДАСТРА И КАРТОГРАФИИ

Действителен: с 17.05.2022 по 10.08.2023

полное наименование должности

инициалы, фамилия

Земельный участок			
вид объекта недвижимости			
Лист № 3 раздела 1	Всего листов раздела 1: 3	Всего разделов: 8	Всего листов выписки: 40
17.01.2023г. № КУВИ-001/2023-8780420			
Кадастровый номер:		44:20:000000:478	
Особые отметки:		Граница земельного участка состоит из 7 контуров. Учетные номера контуров и их площади: 1 - 3160116.6 кв.м, 2 - 18906.72 кв.м, 3 - 704635.12 кв.м, 4 - 5868665.34 кв.м, 5 - 58060.93 кв.м, 6 - 30793.32 кв.м, 7 - 2673858.14 кв.м. Сведения об ограничениях права на объект недвижимости, обременениях данного объекта, не зарегистрированных в реестре прав, ограничений прав и обременений недвижимого имущества: вид ограничения (обременения): ограничения прав на земельный участок, предусмотренные статьей 56 Земельного кодекса Российской Федерации; срок действия: с 27.08.2021; реквизиты документа-основания: приказ Росреестра по Костромской области от 12.10.2011 № П/389 выдан: Управления Федеральной службы государственной регистрации, кадастра и картографии по Костромской области; КАРТА (ПЛАН) от 27.09.2011 № 94 выдан: ООО "Рынок земли".	
Получатель выписки:		Никулин Дмитрий Петрович, действующий(ая) на основании документа "" ДЕПАРТАМЕНТ ЛЕСНОГО ХОЗЯЙСТВА КОСТРОМСКОЙ ОБЛАСТИ	

полное наименование должности	 ДОКУМЕНТ ПОДПИСАН ЭЛЕКТРОННОЙ ПОДПИСЬЮ	инициалы, фамилия
	Сертификат: 64575127400433833109200328139839306360 Владелец: ФЕДЕРАЛЬНАЯ СЛУЖБА ГОСУДАРСТВЕННОЙ РЕГИСТРАЦИИ, КАДАСТРА И КАРТОГРАФИИ Действителен: с 17.05.2022 по 10.08.2023	

Выписка из Единого государственного реестра недвижимости об объекте недвижимости
Сведения о зарегистрированных правах

Земельный участок			
вид объекта недвижимости			
Лист № 1 раздела 2	Всего листов раздела 2: 2	Всего разделов: 8	Всего листов выписки: 40
17.01.2023г. № КУВИ-001/2023-8780420			
Кадастровый номер:		44:20:000000:478	
1	Правообладатель (правообладатели):	1.1	Российская Федерация
2	Вид, номер, дата и время государственной регистрации права:	2.1	Собственность 44:20:000000:478-44/016/2021-1 30.08.2021 11:37:28
3	Сведения об осуществлении государственной регистрации сделки, права без необходимого в силу закона согласия третьего лица, органа:	3.1	данные отсутствуют
4	Ограничение прав и обременение объекта недвижимости:	не зарегистрировано	
5	Договоры участия в долевом строительстве:	не зарегистрировано	
6	Заявленные в судебном порядке права требования:	данные отсутствуют	
7	Сведения о возражении в отношении зарегистрированного права:	данные отсутствуют	
8	Сведения о наличии решения об изъятии объекта недвижимости для государственных и муниципальных нужд:	данные отсутствуют	
9	Сведения о невозможности государственной регистрации без личного участия правообладателя или его законного представителя:	данные отсутствуют	
10	Правопритязания и сведения о наличии поступивших, но не рассмотренных заявлений о проведении государственной регистрации права (перехода, прекращения права), ограничения права или обременения объекта недвижимости, сделки в отношении объекта недвижимости:	отсутствуют	

	 ДОКУМЕНТ ПОДПИСАН ЭЛЕКТРОННОЙ ПОДПИСЬЮ Сертификат: 64575127400433833109200328139839306360 Владелец: ФЕДЕРАЛЬНАЯ СЛУЖБА ГОСУДАРСТВЕННОЙ РЕГИСТРАЦИИ, КАДАСТРА И КАРТОГРАФИИ Действителен: с 17.05.2022 по 10.08.2023			
			полное наименование должности	инициалы, фамилия

Земельный участок			
вид объекта недвижимости			
Лист № 2 раздела 2	Всего листов раздела 2: 2	Всего разделов: 8	Всего листов выписки: 40
17.01.2023г. № КУВИ-001/2023-8780420			
Кадастровый номер:		44:20:000000:478	
11	Сведения о невозможности государственной регистрации перехода, прекращения, ограничения права на земельный участок из земель сельскохозяйственного назначения:	данные отсутствуют	

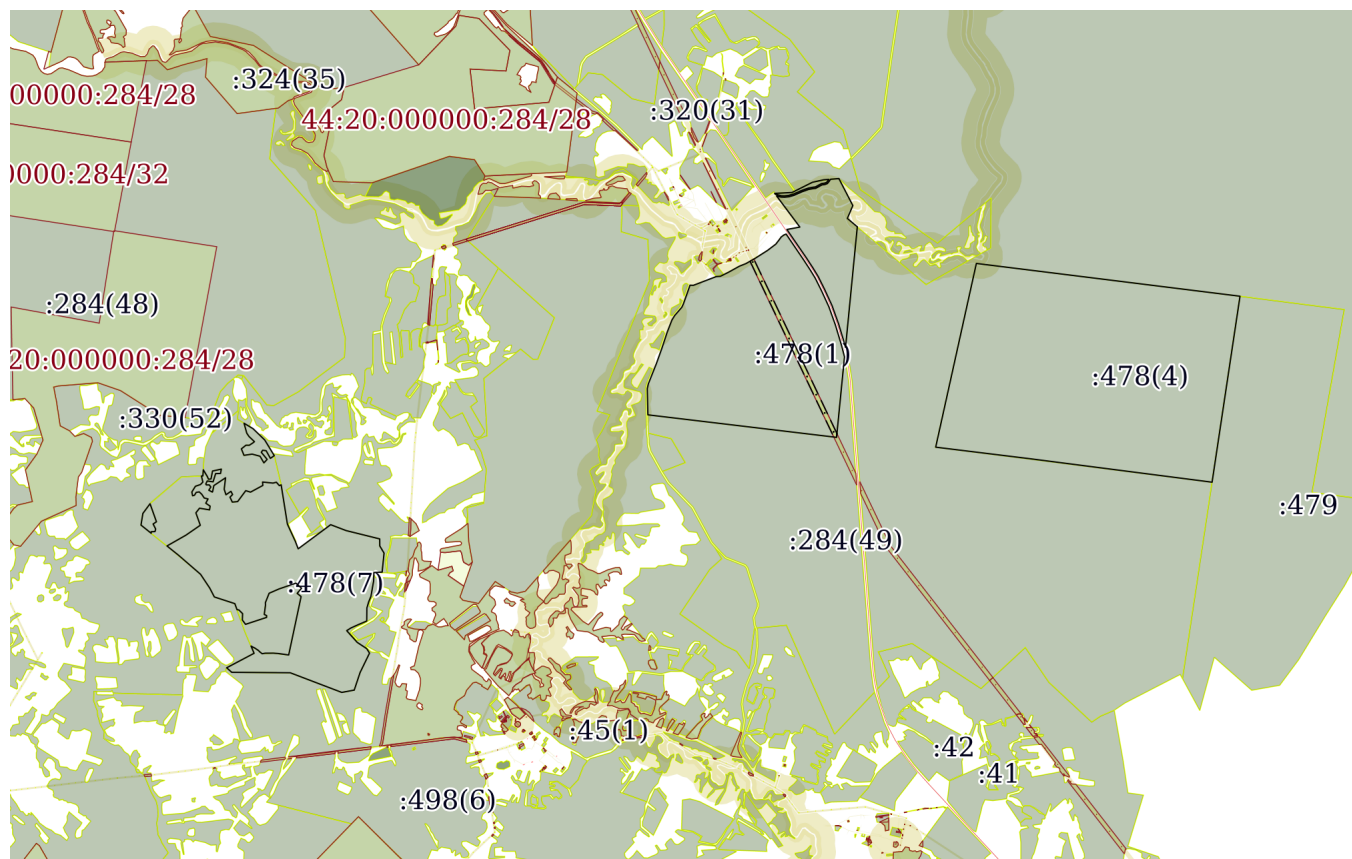
полное наименование должности	 ДОКУМЕНТ ПОДПИСАН ЭЛЕКТРОННОЙ ПОДПИСЬЮ Сертификат: 64575127400433833109200328139839306360 Владелец: ФЕДЕРАЛЬНАЯ СЛУЖБА ГОСУДАРСТВЕННОЙ РЕГИСТРАЦИИ, КАДАСТРА И КАРТОГРАФИИ Действителен: с 17.05.2022 по 10.08.2023	инициалы, фамилия
-------------------------------	---	-------------------

Выписка из Единого государственного реестра недвижимости об объекте недвижимости

Описание местоположения земельного участка

Земельный участок			
вид объекта недвижимости			
Лист № 1 раздела 3	Всего листов раздела 3: 8	Всего разделов: 8	Всего листов выписки: 40
17.01.2023г. № КУВИ-001/2023-8780420			
Кадастровый номер:		44:20:000000:478	

План (чертеж, схема) земельного участка



Масштаб 1:80000

Условные обозначения:



ДОКУМЕНТ ПОДПИСАН
ЭЛЕКТРОННОЙ ПОДПИСЬЮ

Сертификат: 64575127400433833109200328139839306360

Владелец: ФЕДЕРАЛЬНАЯ СЛУЖБА ГОСУДАРСТВЕННОЙ
РЕГИСТРАЦИИ, КАДАСТРА И КАРТОГРАФИИ
Действителен: с 17.05.2022 по 10.08.2023

полное наименование должности

инициалы, фамилия

Земельный участок

вид объекта недвижимости

Лист № 2 раздела 3

Всего листов раздела 3: 8

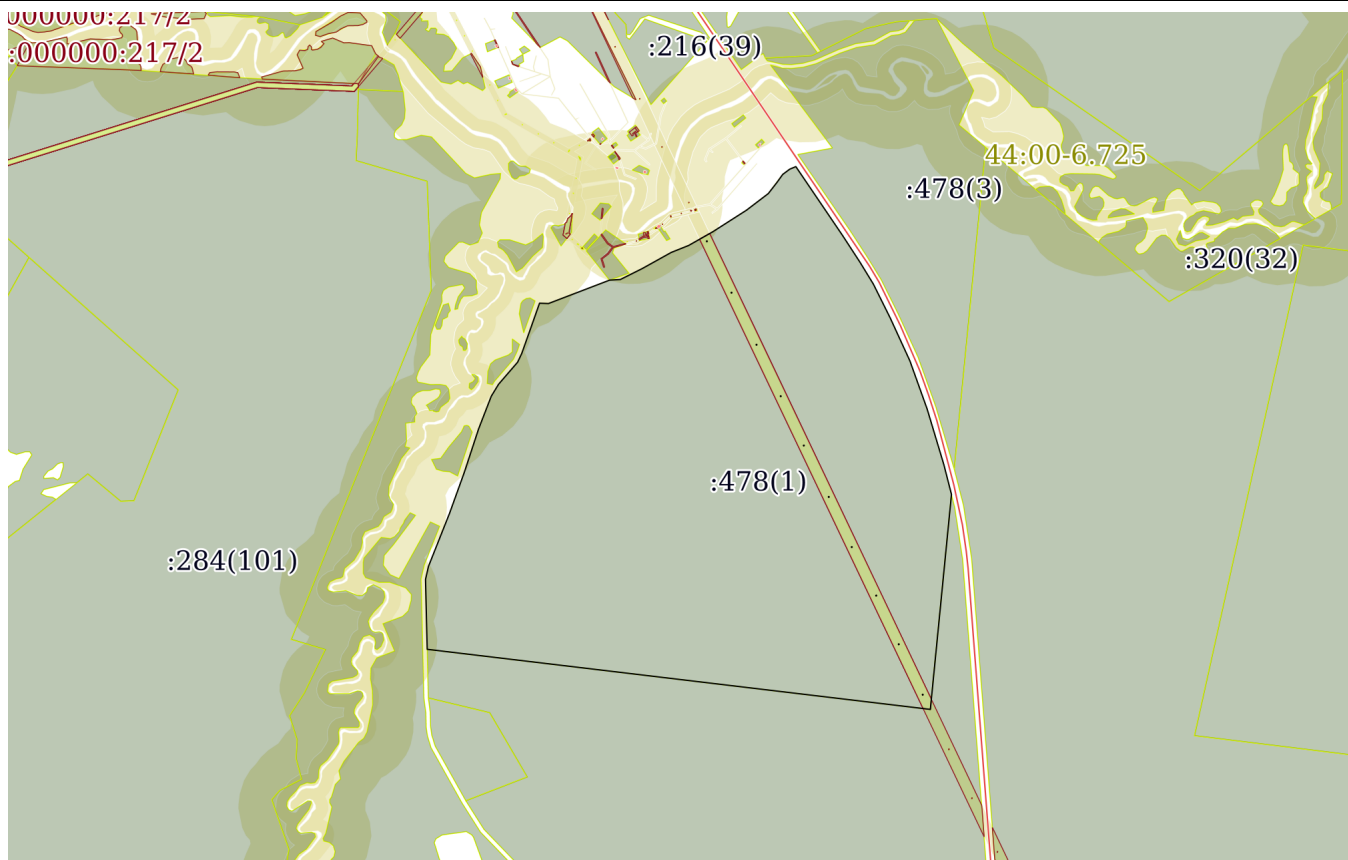
Всего разделов: 8

Всего листов выписки: 40

17.01.2023г. № КУВИ-001/2023-8780420

Кадастровый номер:

44:20:000000:478



Масштаб 1:30000

Условные обозначения:



ДОКУМЕНТ ПОДПИСАН
ЭЛЕКТРОННОЙ ПОДПИСЬЮ

Сертификат: 64575127400433833109200328139839306360

Владелец: ФЕДЕРАЛЬНАЯ СЛУЖБА ГОСУДАРСТВЕННОЙ

РЕГИСТРАЦИИ, КАДАСТРА И КАРТОГРАФИИ

Действителен: с 17.05.2022 по 10.08.2023

полное наименование должности

инициалы, фамилия

Земельный участок

вид объекта недвижимости

Лист № 3 раздела 3

Всего листов раздела 3: 8

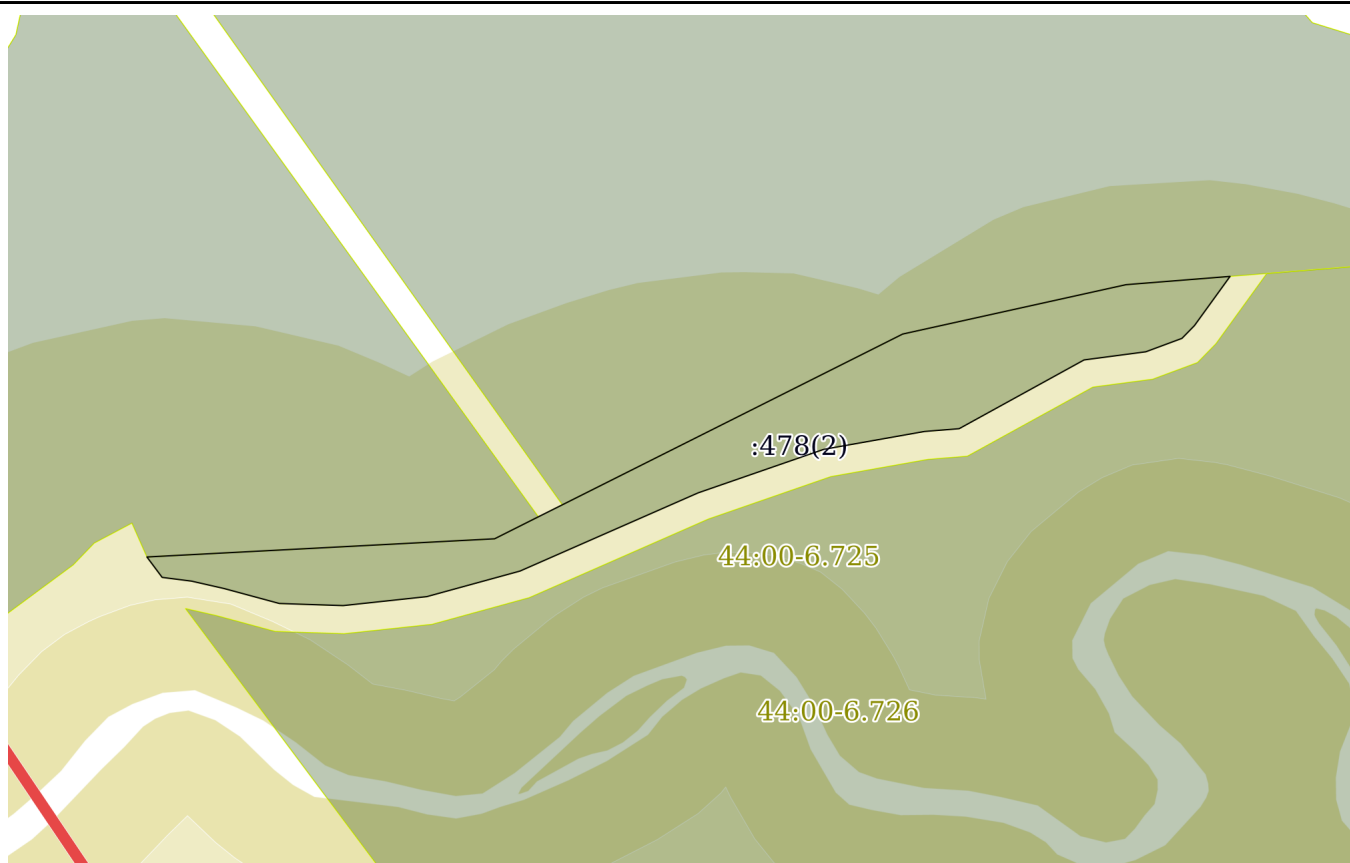
Всего разделов: 8

Всего листов выписки: 40

17.01.2023г. № КУВИ-001/2023-8780420

Кадастровый номер:

44:20:000000:478



Масштаб 1:4000

Условные обозначения:



ДОКУМЕНТ ПОДПИСАН
ЭЛЕКТРОННОЙ ПОДПИСЬЮ

Сертификат: 64575127400433833109200328139839306360

Владелец: ФЕДЕРАЛЬНАЯ СЛУЖБА ГОСУДАРСТВЕННОЙ

РЕГИСТРАЦИИ, КАДАСТРА И КАРТОГРАФИИ

Действителен: с 17.05.2022 по 10.08.2023

полное наименование должности

инициалы, фамилия

Земельный участок

вид объекта недвижимости

Лист № 4 раздела 3

Всего листов раздела 3: 8

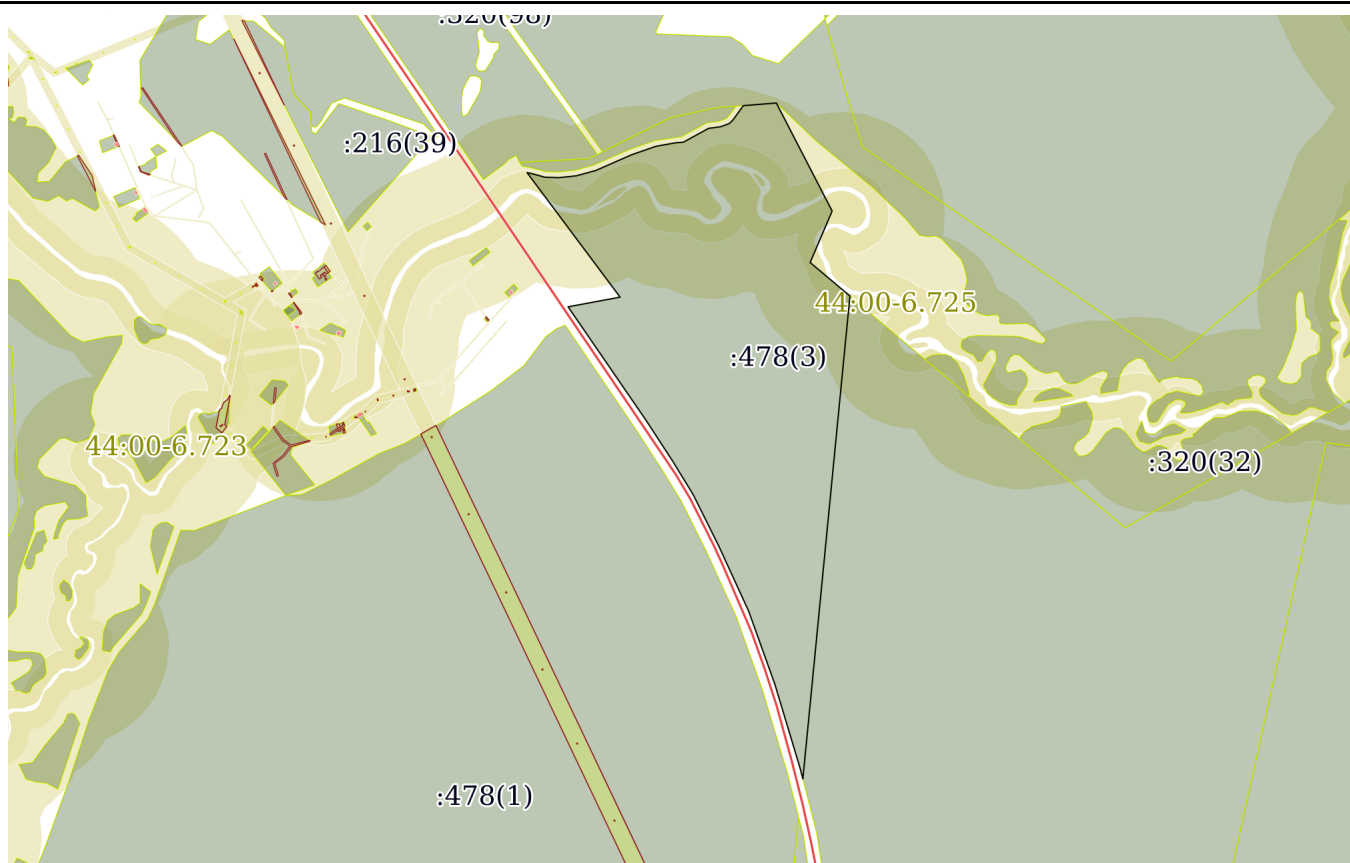
Всего разделов: 8

Всего листов выписки: 40

17.01.2023г. № КУВИ-001/2023-8780420

Кадастровый номер:

44:20:000000:478



Масштаб 1:20000

Условные обозначения:



ДОКУМЕНТ ПОДПИСАН
ЭЛЕКТРОННОЙ ПОДПИСЬЮ

Сертификат: 64575127400433833109200328139839306360

Владелец: ФЕДЕРАЛЬНАЯ СЛУЖБА ГОСУДАРСТВЕННОЙ

РЕГИСТРАЦИИ, КАДАСТРА И КАРТОГРАФИИ

Действителен: с 17.05.2022 по 10.08.2023

полное наименование должности

инициалы, фамилия

Земельный участок

вид объекта недвижимости

Лист № 5 раздела 3

Всего листов раздела 3: 8

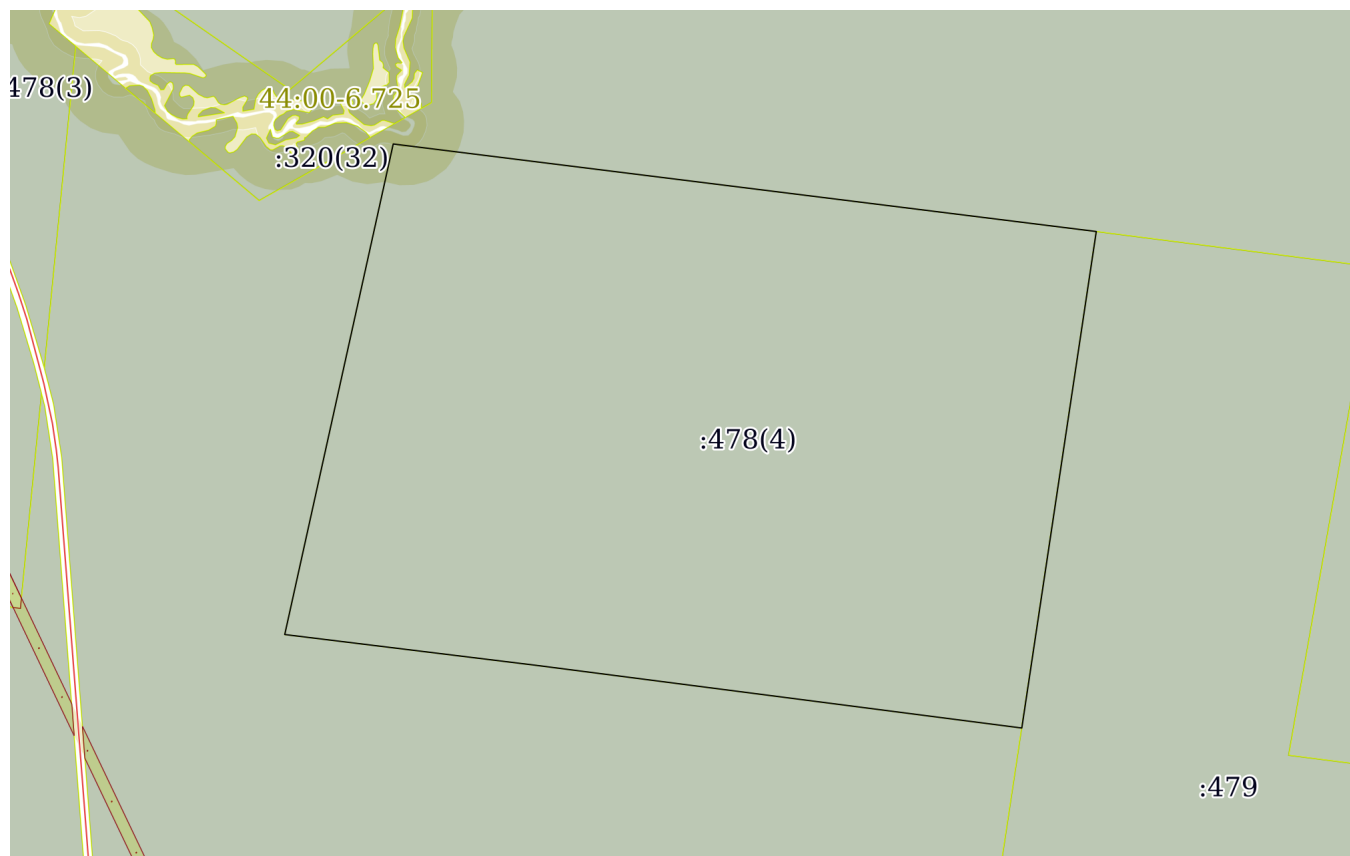
Всего разделов: 8

Всего листов выписки: 40

17.01.2023г. № КУВИ-001/2023-8780420

Кадастровый номер:

44:20:000000:478



Масштаб 1:30000

Условные обозначения:

ДОКУМЕНТ ПОДПИСАН
ЭЛЕКТРОННОЙ ПОДПИСЬЮ

Сертификат: 64575127400433833109200328139839306360

Владелец: ФЕДЕРАЛЬНАЯ СЛУЖБА ГОСУДАРСТВЕННОЙ
РЕГИСТРАЦИИ, КАДАСТРА И КАРТОГРАФИИ
Действителен: с 17.05.2022 по 10.08.2023

полное наименование должности

инициалы, фамилия

Земельный участок

вид объекта недвижимости

Лист № 6 раздела 3

Всего листов раздела 3: 8

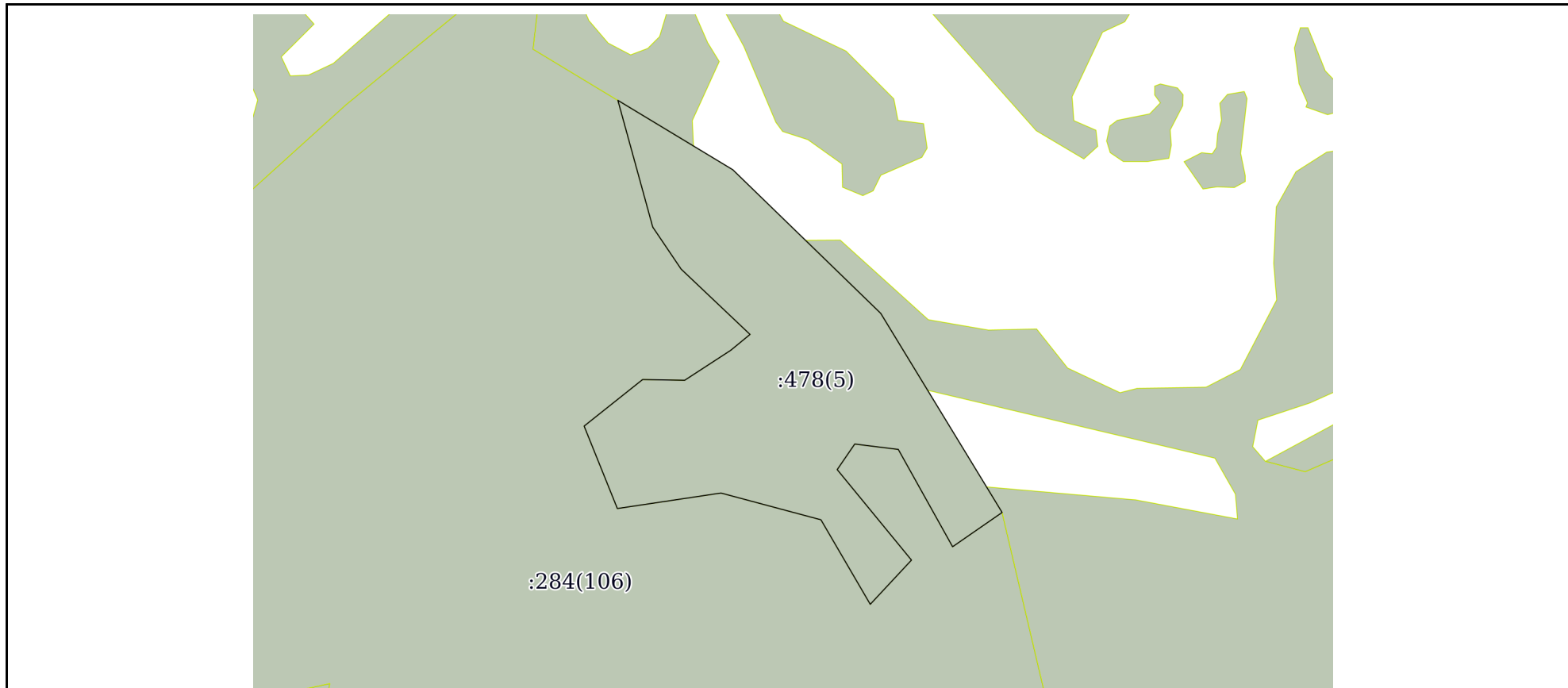
Всего разделов: 8

Всего листов выписки: 40

17.01.2023г. № КУВИ-001/2023-8780420

Кадастровый номер:

44:20:000000:478



Масштаб 1:5000

Условные обозначения:



ДОКУМЕНТ ПОДПИСАН
ЭЛЕКТРОННОЙ ПОДПИСЬЮ

Сертификат: 64575127400433833109200328139839306360

Владелец: ФЕДЕРАЛЬНАЯ СЛУЖБА ГОСУДАРСТВЕННОЙ

РЕГИСТРАЦИИ, КАДАСТРА И КАРТОГРАФИИ

Действителен: с 17.05.2022 по 10.08.2023

полное наименование должности

инициалы, фамилия

Земельный участок

вид объекта недвижимости

Лист № 7 раздела 3

Всего листов раздела 3: 8

Всего разделов: 8

Всего листов выписки: 40

17.01.2023г. № КУВИ-001/2023-8780420

Кадастровый номер:

44:20:000000:478



ДОКУМЕНТ ПОДПИСАН
ЭЛЕКТРОННОЙ ПОДПИСЬЮ

Сертификат: 64575127400433833109200328139839306360

Владелец: ФЕДЕРАЛЬНАЯ СЛУЖБА ГОСУДАРСТВЕННОЙ
РЕГИСТРАЦИИ, КАДАСТРА И КАРТОГРАФИИ
Действителен: с 17.05.2022 по 10.08.2023

полное наименование должности

инициалы, фамилия

Земельный участок

вид объекта недвижимости

Лист № 8 раздела 3

Всего листов раздела 3: 8

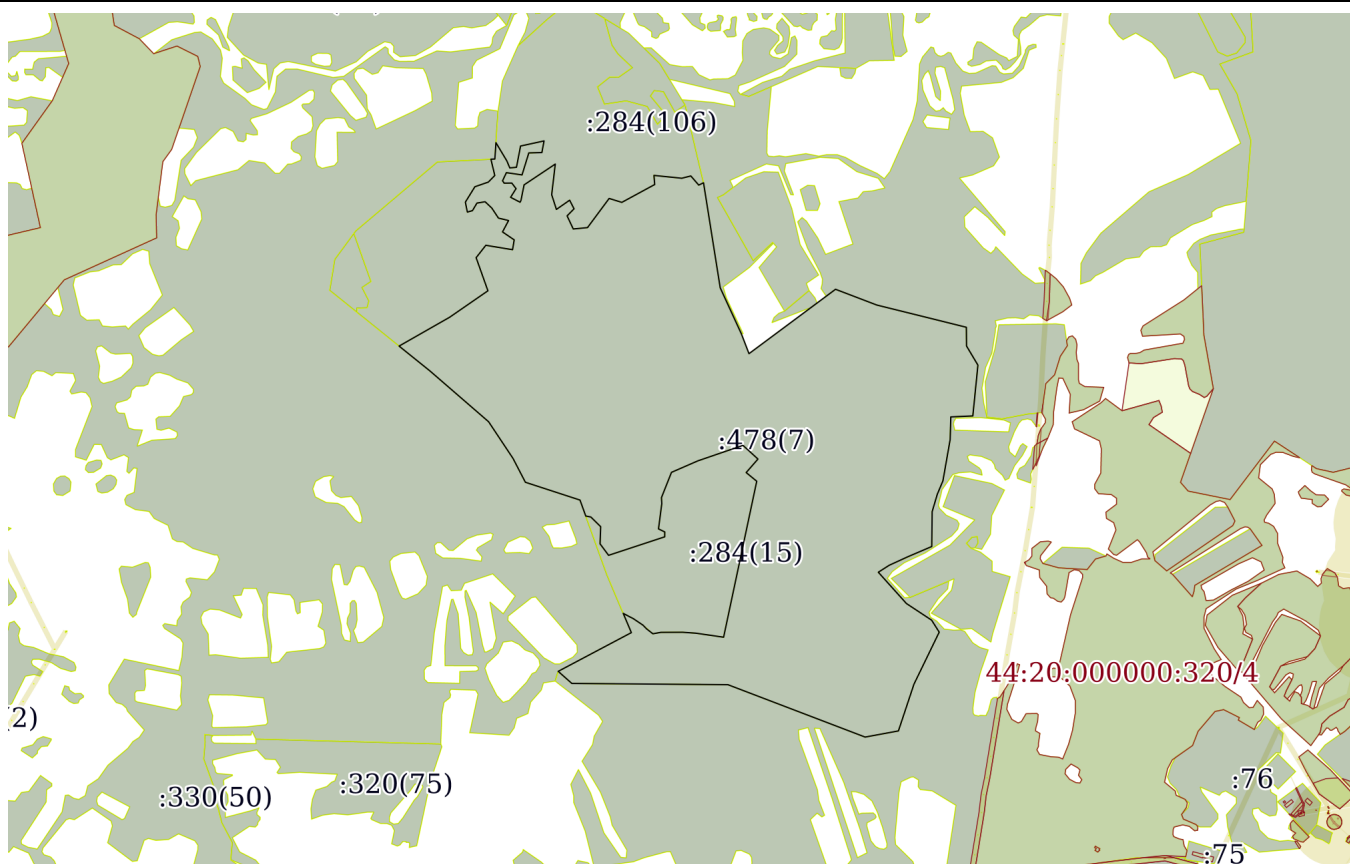
Всего разделов: 8

Всего листов выписки: 40

17.01.2023г. № КУВИ-001/2023-8780420

Кадастровый номер:

44:20:000000:478



Масштаб 1:30000

Условные обозначения:



ДОКУМЕНТ ПОДПИСАН
ЭЛЕКТРОННОЙ ПОДПИСЬЮ

Сертификат: 64575127400433833109200328139839306360

Владелец: ФЕДЕРАЛЬНАЯ СЛУЖБА ГОСУДАРСТВЕННОЙ

РЕГИСТРАЦИИ, КАДАСТРА И КАРТОГРАФИИ

Действителен: с 17.05.2022 по 10.08.2023

полное наименование должности

инициалы, фамилия

Выписка из Единого государственного реестра недвижимости об объекте недвижимости

Описание местоположения земельного участка

Земельный участок			
вид объекта недвижимости			
Лист № 1 раздела 3.1	Всего листов раздела 3.1: 11	Всего разделов: 8	Всего листов выписки: 40
17.01.2023г. № КУВИ-001/2023-8780420			
Кадастровый номер:		44:20:000000:478	

Описание местоположения границ земельного участка							
№ п/п	Номер точки		Дирекционный угол	Горизонтальное проложение, м	Описание закрепления на местности	Кадастровые номера смежных участков	Сведения об адресах правообладателей смежных земельных участков
	начальная	конечная					
1	2	3	4	5	6	7	8
1	1.1.1	1.1.2	205°54.7`	232.14	данные отсутствуют	44:20:000000:320(169)	данные отсутствуют
2	1.1.2	1.1.3	198°24.8`	198.25	данные отсутствуют	44:20:000000:320(169)	данные отсутствуют
3	1.1.3	1.1.4	259°31.7`	136.06	данные отсутствуют	44:20:000000:320(169)	данные отсутствуют
4	1.1.4	1.1.5	290°52.7`	590.83	данные отсутствуют	44:20:000000:320(169)	данные отсутствуют
5	1.1.5	1.1.6	270°26.7`	627.34	данные отсутствуют	44:20:000000:320(169)	данные отсутствуют
6	1.1.6	1.1.7	311°34.1`	73.37	данные отсутствуют	44:20:000000:320(169)	данные отсутствуют
7	1.1.7	1.1.8	62°6.7`	170.65	данные отсутствуют	44:20:000000:330(50)	данные отсутствуют
8	1.1.8	1.1.9	62°7.8`	162.15	данные отсутствуют	44:20:000000:330(50)	данные отсутствуют
9	1.1.9	1.1.10	337°2.0`	84.14	данные отсутствуют	44:20:000000:330(50)	данные отсутствуют
10	1.1.10	1.1.11	118°5.3`	31.31	данные отсутствуют	44:20:000000:284(15)	данные отсутствуют
11	1.1.11	1.1.12	116°12.3`	13.52	данные отсутствуют	44:20:000000:284(15)	данные отсутствуют
12	1.1.12	1.1.13	123°55.3`	47.92	данные отсутствуют	44:20:000000:284(15)	данные отсутствуют
13	1.1.13	1.1.14	135°50.5`	20.69	данные отсутствуют	44:20:000000:284(15)	данные отсутствуют
14	1.1.14	1.1.15	127°56.5`	32.4	данные отсутствуют	44:20:000000:284(15)	данные отсутствуют
15	1.1.15	1.1.16	79°31.8`	32.63	данные отсутствуют	44:20:000000:284(15)	данные отсутствуют
16	1.1.16	1.1.17	89°47.0`	87.47	данные отсутствуют	44:20:000000:284(15)	данные отсутствуют
17	1.1.17	1.1.18	94°5.2`	51.92	данные отсутствуют	44:20:000000:284(15)	данные отсутствуют
18	1.1.18	1.1.19	97°50.5`	25.06	данные отсутствуют	44:20:000000:284(15)	данные отсутствуют
19	1.1.19	1.1.20	98°17.0`	39.22	данные отсутствуют	44:20:000000:284(15)	данные отсутствуют
20	1.1.20	1.1.21	98°15.9`	49.81	данные отсутствуют	44:20:000000:284(15)	данные отсутствуют
21	1.1.21	1.1.22	12°0.1`	640.6	данные отсутствуют	44:20:000000:284(15)	данные отсутствуют
22	1.1.22	1.1.23	309°19.0`	54.91	данные отсутствуют	44:20:000000:284(15)	данные отсутствуют



ДОКУМЕНТ ПОДПИСАН
ЭЛЕКТРОННОЙ ПОДПИСЬЮ

Сертификат: 64575127400433833109200328139839306360

Владелец: ФЕДЕРАЛЬНАЯ СЛУЖБА ГОСУДАРСТВЕННОЙ

РЕГИСТРАЦИИ, КАДАСТРА И КАРТОГРАФИИ

Действителен: с 17.05.2022 по 10.08.2023

полное наименование должности

инициалы, фамилия

Земельный участок

вид объекта недвижимости

Лист № 2 раздела 3.1

Всего листов раздела 3.1: 11

Всего разделов: 8

Всего листов выписки: 40

17.01.2023г. № КУВИ-001/2023-8780420

Кадастровый номер:

44:20:000000:478

1	2	3	4	5	6	7	8
23	1.1.23	1.1.24	41°6.2'	72.1	данные отсутствуют	44:20:000000:284(15)	данные отсутствуют
24	1.1.24	1.1.25	312°21.2'	81.61	данные отсутствуют	44:20:000000:284(15)	данные отсутствуют
25	1.1.25	1.1.26	251°2.8'	191.82	данные отсутствуют	44:20:000000:284(15)	данные отсутствуют
26	1.1.26	1.1.27	246°29.3'	115.53	данные отсутствуют	44:20:000000:284(15)	данные отсутствуют
27	1.1.27	1.1.28	201°39.8'	109.09	данные отсутствуют	44:20:000000:284(15)	данные отсутствуют
28	1.1.28	1.1.29	177°3.3'	24.52	данные отсутствуют	44:20:000000:284(15)	данные отсутствуют
29	1.1.29	1.1.30	187°24.5'	102.21	данные отсутствуют	44:20:000000:284(15)	данные отсутствуют
30	1.1.30	1.1.31	115°50.5'	27.99	данные отсутствуют	44:20:000000:284(15)	данные отсутствуют
31	1.1.31	1.1.32	180°38.5'	19.66	данные отсутствуют	44:20:000000:284(15)	данные отсутствуют
32	1.1.32	1.1.33	251°47.3'	237.65	данные отсутствуют	44:20:000000:284(15)	данные отсутствуют
33	1.1.33	1.1.34	323°21.3'	57.47	данные отсутствуют	44:20:000000:284(15)	данные отсутствуют
34	1.1.34	1.1.35	2°8.7'	68.94	данные отсутствуют	44:20:000000:284(15)	данные отсутствуют
35	1.1.35	1.1.36	314°28.5'	55.55	данные отсутствуют	44:20:000000:284(15)	данные отсутствуют
36	1.1.36	1.1.37	280°41.6'	20.75	данные отсутствуют	44:20:000000:284(15)	данные отсутствуют
37	1.1.37	1.1.38	340°8.7'	68.25	данные отсутствуют	44:20:000000:330(50)	данные отсутствуют
38	1.1.38	1.1.39	288°2.8'	230.94	данные отсутствуют	44:20:000000:330(50)	данные отсутствуют
39	1.1.39	1.1.40	332°33.0'	107.77	данные отсутствуют	44:20:000000:330(50)	данные отсутствуют
40	1.1.40	1.1.41	326°20.6'	177.35	данные отсутствуют	44:20:000000:330(50)	данные отсутствуют
41	1.1.41	1.1.42	310°51.7'	312.22	данные отсутствуют	44:20:000000:330(50)	данные отсутствуют
42	1.1.42	1.1.43	308°48.3'	158.97	данные отсутствуют	44:20:000000:330(50)	данные отсутствуют
43	1.1.43	1.1.44	60°19.6'	233.77	данные отсутствуют	44:20:000000:284(105)	данные отсутствуют
44	1.1.44	1.1.45	55°23.0'	187.35	данные отсутствуют	44:20:000000:284(105)	данные отсутствуют
45	1.1.45	1.1.46	340°22.7'	141.24	данные отсутствуют	44:20:000000:284(105)	данные отсутствуют
46	1.1.46	1.1.47	38°7.6'	63.28	данные отсутствуют	44:20:000000:284(105)	данные отсутствуют
47	1.1.47	1.1.48	99°21.9'	108.9	данные отсутствуют	44:20:000000:284(105)	данные отсутствуют
48	1.1.48	1.1.49	9°22.8'	40.07	данные отсутствуют	44:20:000000:284(105)	данные отсутствуют
49	1.1.49	1.1.50	304°9.7'	56.74	данные отсутствуют	44:20:000000:284(105)	данные отсутствуют
50	1.1.50	1.1.51	28°0.2'	51.86	данные отсутствуют	44:20:000000:284(105)	данные отсутствуют
51	1.1.51	1.1.52	283°32.5'	41.89	данные отсутствуют	44:20:000000:284(105)	данные отсутствуют



ДОКУМЕНТ ПОДПИСАН
ЭЛЕКТРОННОЙ ПОДПИСЬЮ

Сертификат: 64575127400433833109200328139839306360

Владелец: ФЕДЕРАЛЬНАЯ СЛУЖБА ГОСУДАРСТВЕННОЙ

РЕГИСТРАЦИИ, КАДАСТРА И КАРТОГРАФИИ

Действителен: с 17.05.2022 по 10.08.2023

полное наименование должности

инициалы, фамилия

Земельный участок

вид объекта недвижимости

Лист № 3 раздела 3.1

Всего листов раздела 3.1: 11

Всего разделов: 8

Всего листов выписки: 40

17.01.2023г. № КУВИ-001/2023-8780420

Кадастровый номер:

44:20:000000:478

1	2	3	4	5	6	7	8
52	1.1.52	1.1.53	326°32.6'	48.12	данные отсутствуют	44:20:000000:284(105)	данные отсутствуют
53	1.1.53	1.1.54	313°23.3'	37.19	данные отсутствуют	44:20:000000:284(105)	данные отсутствуют
54	1.1.54	1.1.55	260°41.9'	33.23	данные отсутствуют	44:20:000000:284(105)	данные отсутствуют
55	1.1.55	1.1.56	210°44.3'	35.28	данные отсутствуют	44:20:000000:284(105)	данные отсутствуют
56	1.1.56	1.1.57	253°47.8'	21.36	данные отсутствуют	44:20:000000:284(105)	данные отсутствуют
57	1.1.57	1.1.58	348°26.4'	40.82	данные отсутствуют	44:20:000000:284(105)	данные отсутствуют
58	1.1.58	1.1.59	31°47.8'	72.94	данные отсутствуют	44:20:000000:284(105)	данные отсутствуют
59	1.1.59	1.1.60	70°56.2'	57.28	данные отсутствуют	44:20:000000:284(105)	данные отсутствуют
60	1.1.60	1.1.61	44°22.5'	36.96	данные отсутствуют	44:20:000000:284(105)	данные отсутствуют
61	1.1.61	1.1.62	346°30.3'	67.28	данные отсутствуют	44:20:000000:284(105)	данные отсутствуют
62	1.1.62	1.1.63	87°7.5'	15.95	данные отсутствуют	44:20:000000:330(50)	данные отсутствуют
63	1.1.63	1.1.64	3°49.6'	65.78	данные отсутствуют	44:20:000000:330(50)	данные отсутствуют
64	1.1.64	1.1.65	149°3.3'	85.14	данные отсутствуют	44:20:000000:284(106)	данные отсутствуют
65	1.1.65	1.1.66	157°8.6'	30.84	данные отсутствуют	44:20:000000:284(106)	данные отсутствуют
66	1.1.66	1.1.67	84°27.5'	26.93	данные отсутствуют	44:20:000000:284(106)	данные отсутствуют
67	1.1.67	1.1.68	10°53.0'	86.91	данные отсутствуют	44:20:000000:284(106)	данные отсутствуют
68	1.1.68	1.1.69	77°43.6'	96.67	данные отсутствуют	44:20:000000:284(106)	данные отсутствуют
69	1.1.69	1.1.70	190°26.4'	47.52	данные отсутствуют	44:20:000000:284(106)	данные отсутствуют
70	1.1.70	1.1.71	268°22.6'	52.6	данные отсутствуют	44:20:000000:284(106)	данные отсутствуют
71	1.1.71	1.1.72	197°9.1'	92.47	данные отсутствуют	44:20:000000:284(106)	данные отсутствуют
72	1.1.72	1.1.73	278°8.4'	63.56	данные отсутствуют	44:20:000000:284(106)	данные отсутствуют
73	1.1.73	1.1.74	205°20.7'	36.12	данные отсутствуют	44:20:000000:284(106)	данные отсутствуют
74	1.1.74	1.1.75	145°1.7'	11.53	данные отсутствуют	44:20:000000:284(106)	данные отсутствуют
75	1.1.75	1.1.76	89°20.7'	30.6	данные отсутствуют	44:20:000000:284(106)	данные отсутствуют
76	1.1.76	1.1.77	142°40.0'	28.15	данные отсутствуют	44:20:000000:284(106)	данные отсутствуют
77	1.1.77	1.1.78	212°4.7'	41.14	данные отсутствуют	44:20:000000:284(106)	данные отсутствуют
78	1.1.78	1.1.79	117°27.1'	42.78	данные отсутствуют	44:20:000000:284(106)	данные отсутствуют
79	1.1.79	1.1.80	27°58.1'	7.48	данные отсутствуют	44:20:000000:284(106)	данные отсутствуют
80	1.1.80	1.1.81	11°20.7'	64.36	данные отсутствуют	44:20:000000:284(106)	данные отсутствуют



ДОКУМЕНТ ПОДПИСАН
ЭЛЕКТРОННОЙ ПОДПИСЬЮ

Сертификат: 64575127400433833109200328139839306360

Владелец: ФЕДЕРАЛЬНАЯ СЛУЖБА ГОСУДАРСТВЕННОЙ

РЕГИСТРАЦИИ, КАДАСТРА И КАРТОГРАФИИ

Действителен: с 17.05.2022 по 10.08.2023

полное наименование должности

инициалы, фамилия

Земельный участок

вид объекта недвижимости

Лист № 4 раздела 3.1

Всего листов раздела 3.1: 11

Всего разделов: 8

Всего листов выписки: 40

17.01.2023г. № КУВИ-001/2023-8780420

Кадастровый номер:

44:20:000000:478

1	2	3	4	5	6	7	8
81	1.1.81	1.1.82	56°19.1'	150.8	данные отсутствуют	44:20:000000:284(106)	данные отсутствуют
82	1.1.82	1.1.83	186°41.4'	124.04	данные отсутствуют	44:20:000000:284(106)	данные отсутствуют
83	1.1.83	1.1.84	162°11.6'	62.0	данные отсутствуют	44:20:000000:284(106)	данные отсутствуют
84	1.1.84	1.1.85	55°9.2'	64.82	данные отсутствуют	44:20:000000:284(106)	данные отсутствуют
85	1.1.85	1.1.86	152°54.4'	38.86	данные отсутствуют	44:20:000000:284(106)	данные отсутствуют
86	1.1.86	1.1.87	224°31.9'	39.81	данные отсутствуют	44:20:000000:284(106)	данные отсутствуют
87	1.1.87	1.1.88	154°47.8'	58.15	данные отсутствуют	44:20:000000:284(106)	данные отсутствуют
88	1.1.88	1.1.89	84°36.2'	57.52	данные отсутствуют	44:20:000000:284(106)	данные отсутствуют
89	1.1.89	1.1.90	36°36.2'	145.94	данные отсутствуют	44:20:000000:284(106)	данные отсутствуют
90	1.1.90	1.1.91	107°8.7'	53.39	данные отсутствуют	44:20:000000:284(106)	данные отсутствуют
91	1.1.91	1.1.92	61°31.3'	150.43	данные отсутствуют	44:20:000000:284(106)	данные отсутствуют
92	1.1.92	1.1.93	355°7.5'	36.71	данные отсутствуют	44:20:000000:284(106)	данные отсутствуют
93	1.1.93	1.1.94	95°47.4'	112.6	данные отсутствуют	44:20:000000:284(106)	данные отсутствуют
94	1.1.94	1.1.95	75°44.0'	37.41	данные отсутствуют	44:20:000000:284(106)	данные отсутствуют
95	1.1.95	1.1.96	139°2.4'	48.57	данные отсутствуют	44:20:000000:284(106)	данные отсутствуют
96	1.1.96	1.1.97	64°33.8'	21.35	данные отсутствуют	44:20:000000:284(106)	данные отсутствуют
97	1.1.97	1.1.98	170°57.7'	427.29	данные отсутствуют	44:20:000000:320(169)	данные отсутствуют
98	1.1.98	1.1.99	155°18.0'	204.25	данные отсутствуют	44:20:000000:320(169)	данные отсутствуют
99	1.1.99	1.1.100	158°57.8'	84.61	данные отсутствуют	данные отсутствуют	данные отсутствуют
100	1.1.100	1.1.101	53°22.7'	310.69	данные отсутствуют	данные отсутствуют	данные отсутствуют
101	1.1.101	1.1.102	53°23.0'	30.85	данные отсутствуют	44:20:000000:320(36)	данные отсутствуют
102	1.1.102	1.1.103	53°22.1'	45.28	данные отсутствуют	данные отсутствуют	данные отсутствуют
103	1.1.103	1.1.104	53°22.5'	46.75	данные отсутствуют	44:20:000000:320(169)	данные отсутствуют
104	1.1.104	1.1.105	110°52.7'	177.67	данные отсутствуют	44:20:000000:320(169)	данные отсутствуют
105	1.1.105	1.1.106	103°54.7'	233.23	данные отсутствуют	44:20:000000:320(169)	данные отсутствуют
106	1.1.106	1.1.107	103°58.6'	137.67	данные отсутствуют	44:20:000000:320(169)	данные отсутствуют
107	1.1.107	1.1.108	179°28.9'	75.18	данные отсутствуют	44:20:000000:320(169)	данные отсутствуют
108	1.1.108	1.1.109	149°10.4'	89.57	данные отсутствуют	44:20:000000:320(169)	данные отсутствуют
109	1.1.109	1.1.110	185°43.6'	205.14	данные отсутствуют	44:20:000000:320(169)	данные отсутствуют



ДОКУМЕНТ ПОДПИСАН
ЭЛЕКТРОННОЙ ПОДПИСЬЮ

Сертификат: 64575127400433833109200328139839306360

Владелец: ФЕДЕРАЛЬНАЯ СЛУЖБА ГОСУДАРСТВЕННОЙ

РЕГИСТРАЦИИ, КАДАСТРА И КАРТОГРАФИИ

Действителен: с 17.05.2022 по 10.08.2023

полное наименование должности

инициалы, фамилия

Земельный участок

вид объекта недвижимости

Лист № 5 раздела 3.1

Всего листов раздела 3.1: 11

Всего разделов: 8

Всего листов выписки: 40

17.01.2023г. № КУВИ-001/2023-8780420

Кадастровый номер:

44:20:000000:478

1	2	3	4	5	6	7	8
110	1.1.110	1.1.111	267°26.5'	88.68	данные отсутствуют	44:20:000000:320(169)	данные отсутствуют
111	1.1.111	1.1.112	181°40.6'	91.57	данные отсутствуют	44:20:000000:320(169)	данные отсутствуют
112	1.1.112	1.1.113	189°56.8'	167.66	данные отсутствуют	44:20:000000:320(169)	данные отсутствуют
113	1.1.113	1.1.114	202°42.6'	58.87	данные отсутствуют	44:20:000000:320(169)	данные отсутствуют
114	1.1.114	1.1.115	196°30.8'	72.69	данные отсутствуют	44:20:000000:320(169)	данные отсутствуют
115	1.1.115	1.1.116	180°35.6'	139.96	данные отсутствуют	44:20:000000:320(169)	данные отсутствуют
116	1.1.116	1.1.117	246°52.6'	103.77	данные отсутствуют	44:20:000000:320(169)	данные отсутствуют
117	1.1.117	1.1.118	245°24.8'	83.28	данные отсутствуют	44:20:000000:320(169)	данные отсутствуют
118	1.1.118	1.1.119	237°25.2'	51.98	данные отсутствуют	44:20:000000:320(169)	данные отсутствуют
119	1.1.119	1.1.120	138°2.8'	168.95	данные отсутствуют	44:20:000000:320(169)	данные отсутствуют
120	1.1.120	1.1.121	123°25.6'	121.46	данные отсутствуют	44:20:000000:320(169)	данные отсутствуют
121	1.1.121	1.1.1	147°36.4'	56.99	данные отсутствуют	44:20:000000:320(169)	данные отсутствуют
122	2.1.1	2.1.2	9°12.5'	126.47	данные отсутствуют	44:20:000000:330(50)	данные отсутствуют
123	2.1.2	2.1.3	36°25.1'	129.46	данные отсутствуют	44:20:000000:330(50)	данные отсутствуют
124	2.1.3	2.1.4	160°25.6'	205.33	данные отсутствуют	44:20:000000:284(105)	данные отсутствуют
125	2.1.4	2.1.5	236°11.3'	43.04	данные отсутствуют	44:20:000000:284(105)	данные отсутствуют
126	2.1.5	2.1.6	153°4.4'	60.38	данные отсутствуют	44:20:000000:284(105)	данные отсутствуют
127	2.1.6	2.1.7	194°41.6'	28.31	данные отсутствуют	44:20:000000:284(105)	данные отсутствуют
128	2.1.7	2.1.8	267°31.2'	40.91	данные отсутствуют	44:20:000000:284(105)	данные отсутствуют
129	2.1.8	2.1.9	180°25.0'	16.48	данные отсутствуют	44:20:000000:284(105)	данные отсутствуют
130	2.1.9	2.1.1	308°47.5'	140.23	данные отсутствуют	44:20:000000:330(50)	данные отсутствуют
131	3.1.1	3.1.2	121°6.7'	38.65	данные отсутствуют	данные отсутствуют	данные отсутствуют
132	3.1.2	3.1.3	134°7.4'	85.52	данные отсутствуют	данные отсутствуют	данные отсутствуют
133	3.1.3	3.1.4	134°7.8'	88.53	данные отсутствуют	44:20:000000:320(169)	данные отсутствуют
134	3.1.4	3.1.5	148°36.5'	76.06	данные отсутствуют	44:20:000000:320(169)	данные отсутствуют
135	3.1.5	3.1.6	148°36.5'	95.45	данные отсутствуют	44:20:000000:320(169)	данные отсутствуют
136	3.1.6	3.1.7	148°37.5'	25.33	данные отсутствуют	44:20:000000:320(169)	данные отсутствуют
137	3.1.7	3.1.8	235°20.1'	50.85	данные отсутствуют	44:20:000000:284(106)	данные отсутствуют
138	3.1.8	3.1.9	330°48.7'	94.08	данные отсутствуют	44:20:000000:284(106)	данные отсутствуют



ДОКУМЕНТ ПОДПИСАН
ЭЛЕКТРОННОЙ ПОДПИСЬЮ

Сертификат: 64575127400433833109200328139839306360

Владелец: ФЕДЕРАЛЬНАЯ СЛУЖБА ГОСУДАРСТВЕННОЙ

РЕГИСТРАЦИИ, КАДАСТРА И КАРТОГРАФИИ

Действителен: с 17.05.2022 по 10.08.2023

полное наименование должности

инициалы, фамилия

Земельный участок

вид объекта недвижимости

Лист № 6 раздела 3.1

Всего листов раздела 3.1: 11

Всего разделов: 8

Всего листов выписки: 40

17.01.2023г. № КУВИ-001/2023-8780420

Кадастровый номер:

44:20:000000:478

1	2	3	4	5	6	7	8
139	3.1.9	3.1.10	277°2.3'	37.05	данные отсутствуют	44:20:000000:284(106)	данные отсутствуют
140	3.1.10	3.1.11	214°27.7'	26.17	данные отсутствуют	44:20:000000:284(106)	данные отсутствуют
141	3.1.11	3.1.12	140°36.1'	98.82	данные отсутствуют	44:20:000000:284(106)	данные отсутствуют
142	3.1.12	3.1.13	223°0.9'	51.03	данные отсутствуют	44:20:000000:284(106)	данные отсутствуют
143	3.1.13	3.1.14	329°43.3'	82.59	данные отсутствуют	44:20:000000:284(106)	данные отсутствуют
144	3.1.14	3.1.15	284°58.3'	87.41	данные отсутствуют	44:20:000000:284(106)	данные отсутствуют
145	3.1.15	3.1.16	261°29.5'	88.47	данные отсутствуют	44:20:000000:284(106)	данные отсутствуют
146	3.1.16	3.1.17	338°1.4'	75.03	данные отсутствуют	44:20:000000:284(106)	данные отсутствуют
147	3.1.17	3.1.18	51°30.2'	63.12	данные отсутствуют	44:20:000000:284(106)	данные отсутствуют
148	3.1.18	3.1.19	90°59.0'	35.56	данные отсутствуют	44:20:000000:284(106)	данные отсутствуют
149	3.1.19	3.1.20	56°57.9'	46.35	данные отсутствуют	44:20:000000:284(106)	данные отсутствуют
150	3.1.20	3.1.21	50°35.6'	21.11	данные отсутствуют	44:20:000000:284(106)	данные отсутствуют
151	3.1.21	3.1.22	313°26.6'	80.14	данные отсутствуют	44:20:000000:284(106)	данные отсутствуют
152	3.1.22	3.1.23	325°57.2'	42.83	данные отсутствуют	44:20:000000:284(106)	данные отсутствуют
153	3.1.23	3.1.24	344°36.4'	110.91	данные отсутствуют	44:20:000000:284(106)	данные отсутствуют
154	3.1.24	3.1.1	121°5.6'	74.7	данные отсутствуют	44:20:000000:320(76)	данные отсутствуют
155	4.1.1	4.1.2	277°21.0'	1961.49	данные отсутствуют	44:20:000000:284(81)	данные отсутствуют
156	4.1.2	4.1.3	276°58.9'	1026.11	данные отсутствуют	44:20:000000:284(81)	данные отсутствуют
157	4.1.3	4.1.4	12°28.9'	2018.59	данные отсутствуют	44:20:000000:284(81)	данные отсутствуют
158	4.1.4	4.1.5	97°5.5'	2848.77	данные отсутствуют	44:20:000000:284(81)	данные отсутствуют
159	4.1.5	4.1.6	186°49.9'	3.87	данные отсутствуют	44:20:000000:479, 44:20:000000:284(81)	данные отсутствуют
160	4.1.6	4.1.1	188°32.3'	2013.34	данные отсутствуют	44:20:000000:479, 44:20:000000:284(81)	данные отсутствуют
161	5.1.1	5.1.2	345°35.7'	29.02	данные отсутствуют	44:20:000000:284(81)	данные отсутствуют
162	5.1.2	5.1.3	343°15.8'	234.71	данные отсутствуют	данные отсутствуют	данные отсутствуют
163	5.1.3	5.1.4	340°16.4'	208.46	данные отсутствуют	данные отсутствуют	данные отсутствуют
164	5.1.4	5.1.5	335°20.6'	190.69	данные отсутствуют	данные отсутствуют	данные отсутствуют
165	5.1.5	5.1.6	333°32.0'	154.84	данные отсутствуют	данные отсутствуют	данные отсутствуют
166	5.1.6	5.1.7	328°31.6'	105.96	данные отсутствуют	данные отсутствуют	данные отсутствуют



ДОКУМЕНТ ПОДПИСАН
ЭЛЕКТРОННОЙ ПОДПИСЬЮ

Сертификат: 64575127400433833109200328139839306360

Владелец: ФЕДЕРАЛЬНАЯ СЛУЖБА ГОСУДАРСТВЕННОЙ

РЕГИСТРАЦИИ, КАДАСТРА И КАРТОГРАФИИ

Действителен: с 17.05.2022 по 10.08.2023

полное наименование должности

инициалы, фамилия

Земельный участок

вид объекта недвижимости

Лист № 7 раздела 3.1

Всего листов раздела 3.1: 11

Всего разделов: 8

Всего листов выписки: 40

17.01.2023г. № КУВИ-001/2023-8780420

Кадастровый номер:

44:20:000000:478

1	2	3	4	5	6	7	8
167	5.1.7	5.1.8	326°52.3'	130.86	данные отсутствуют	данные отсутствуют	данные отсутствуют
168	5.1.8	5.1.9	325°29.0'	368.5	данные отсутствуют	данные отсутствуют	данные отсутствуют
169	5.1.9	5.1.10	79°27.1'	141.81	данные отсутствуют	данные отсутствуют	данные отсутствуют
170	5.1.10	5.1.11	323°12.6'	416.46	данные отсутствуют	данные отсутствуют	данные отсутствуют
171	5.1.11	5.1.12	102°49.9'	17.43	данные отсутствуют	данные отсутствуют	данные отсутствуют
172	5.1.12	5.1.13	105°7.0'	32.29	данные отсутствуют	данные отсутствуют	данные отсутствуют
173	5.1.13	5.1.14	91°54.4'	36.98	данные отсутствуют	данные отсутствуют	данные отсутствуют
174	5.1.14	5.1.15	83°53.1'	47.41	данные отсутствуют	данные отсутствуют	данные отсутствуют
175	5.1.15	5.1.16	74°39.8'	54.11	данные отсутствуют	данные отсутствуют	данные отсутствуют
176	5.1.16	5.1.17	66°19.2'	104.77	данные отсутствуют	данные отсутствуют	данные отсутствуют
177	5.1.17	5.1.18	70°54.2'	69.47	данные отсутствуют	данные отсутствуют	данные отсутствуют
178	5.1.18	5.1.19	79°56.9'	52.99	данные отсутствуют	данные отсутствуют	данные отсутствуют
179	5.1.19	5.1.20	85°24.5'	21.11	данные отсутствуют	данные отсутствуют	данные отсутствуют
180	5.1.20	5.1.21	61°11.4'	76.84	данные отсутствуют	данные отсутствуют	данные отсутствуют
181	5.1.21	5.1.22	82°30.2'	32.27	данные отсутствуют	данные отсутствуют	данные отсутствуют
182	5.1.22	5.1.23	69°39.7'	25.69	данные отсутствуют	данные отсутствуют	данные отсутствуют
183	5.1.23	5.1.24	44°22.0'	14.07	данные отсутствуют	данные отсутствуют	данные отсутствуют
184	5.1.24	5.1.25	35°55.9'	46.44	данные отсутствуют	данные отсутствуют	данные отсутствуют
185	5.1.25	5.1.26	85°27.6'	88.82	данные отсутствуют	44:20:000000:320(77)	данные отсутствуют
186	5.1.26	5.1.27	152°39.6'	325.71	данные отсутствуют	данные отсутствуют	данные отсутствуют
187	5.1.27	5.1.28	203°8.6'	149.96	данные отсутствуют	данные отсутствуют	данные отсутствуют
188	5.1.28	5.1.29	130°4.7'	139.37	данные отсутствуют	данные отсутствуют	данные отсутствуют
189	5.1.29	5.1.1	185°34.3'	1299.73	данные отсутствуют	44:20:000000:284(81)	данные отсутствуют
190	6.1.1	6.1.2	63°20.8'	26.33	данные отсутствуют	44:20:000000:320(98)	данные отсутствуют
191	6.1.2	6.1.3	63°26.1'	14.29	данные отсутствуют	данные отсутствуют	данные отсутствуют
192	6.1.3	6.1.4	63°22.5'	204.13	данные отсутствуют	44:20:000000:320(77)	данные отсутствуют
193	6.1.4	6.1.5	77°32.6'	122.67	данные отсутствуют	44:20:000000:320(77)	данные отсутствуют
194	6.1.5	6.1.6	85°27.5'	55.94	данные отсутствуют	44:20:000000:320(77)	данные отсутствуют
195	6.1.6	6.1.7	215°55.4'	32.54	данные отсутствуют	данные отсутствуют	данные отсутствуют



ДОКУМЕНТ ПОДПИСАН
ЭЛЕКТРОННОЙ ПОДПИСЬЮ

Сертификат: 64575127400433833109200328139839306360

Владелец: ФЕДЕРАЛЬНАЯ СЛУЖБА ГОСУДАРСТВЕННОЙ

РЕГИСТРАЦИИ, КАДАСТРА И КАРТОГРАФИИ

Действителен: с 17.05.2022 по 10.08.2023

полное наименование должности

инициалы, фамилия

Земельный участок

вид объекта недвижимости

Лист № 8 раздела 3.1

Всего листов раздела 3.1: 11

Всего разделов: 8

Всего листов выписки: 40

17.01.2023г. № КУВИ-001/2023-8780420

Кадастровый номер:

44:20:000000:478

1	2	3	4	5	6	7	8
196	6.1.7	6.1.8	224°24.5'	9.6	данные отсутствуют	данные отсутствуют	данные отсутствуют
197	6.1.8	6.1.9	249°39.1'	20.65	данные отсутствуют	данные отсутствуют	данные отсутствуют
198	6.1.9	6.1.10	262°29.8'	33.39	данные отсутствуют	данные отсутствуют	данные отсутствуют
199	6.1.10	6.1.11	241°11.5'	76.45	данные отсутствуют	данные отсутствуют	данные отсутствуют
200	6.1.11	6.1.12	265°26.2'	18.6	данные отсутствуют	данные отсутствуют	данные отсутствуют
201	6.1.12	6.1.13	259°56.5'	54.9	данные отсутствуют	данные отсутствуют	данные отсутствуют
202	6.1.13	6.1.14	250°54.4'	71.26	данные отсутствуют	данные отсутствуют	данные отсутствуют
203	6.1.14	6.1.15	246°18.8'	104.27	данные отсутствуют	данные отсутствуют	данные отсутствуют
204	6.1.15	6.1.16	254°40.6'	51.8	данные отсутствуют	данные отсутствуют	данные отсутствуют
205	6.1.16	6.1.17	263°53.0'	45.15	данные отсутствуют	данные отсутствуют	данные отсутствуют
206	6.1.17	6.1.18	271°53.6'	34.19	данные отсутствуют	данные отсутствуют	данные отсутствуют
207	6.1.18	6.1.19	285°7.3'	30.86	данные отсутствуют	данные отсутствуют	данные отсутствуют
208	6.1.19	6.1.20	282°48.4'	17.73	данные отсутствуют	данные отсутствуют	данные отсутствуют
209	6.1.20	6.1.21	277°13.9'	15.89	данные отсутствуют	данные отсутствуют	данные отсутствуют
210	6.1.21	6.1.22	323°12.8'	13.66	данные отсутствуют	данные отсутствуют	данные отсутствуют
211	6.1.22	6.1.1	87°0.5'	186.65	данные отсутствуют	44:20:000000:320(98)	данные отсутствуют
212	7.1.1	7.1.2	12°45.8'	53.28	данные отсутствуют	данные отсутствуют	данные отсутствуют
213	7.1.2	7.1.3	21°39.8'	231.01	данные отсутствуют	данные отсутствуют	данные отсутствуют
214	7.1.3	7.1.4	19°50.2'	173.16	данные отсутствуют	данные отсутствуют	данные отсутствуют
215	7.1.4	7.1.5	18°14.4'	184.76	данные отсутствуют	данные отсутствуют	данные отсутствуют
216	7.1.5	7.1.6	21°12.7'	140.91	данные отсутствуют	данные отсутствуют	данные отсутствуют
217	7.1.6	7.1.7	31°28.5'	56.33	данные отсутствуют	данные отсутствуют	данные отсутствуют
218	7.1.7	7.1.8	40°50.5'	116.8	данные отсутствуют	данные отсутствуют	данные отсутствуют
219	7.1.8	7.1.9	25°16.7'	39.04	данные отсутствуют	данные отсутствуют	данные отсутствуют
220	7.1.9	7.1.10	19°34.7'	103.02	данные отсутствуют	данные отсутствуют	данные отсутствуют
221	7.1.10	7.1.11	19°27.1'	110.93	данные отсутствуют	данные отсутствуют	данные отсутствуют
222	7.1.11	7.1.12	92°1.1'	36.04	данные отсутствуют	данные отсутствуют	данные отсутствуют
223	7.1.12	7.1.13	69°3.8'	262.92	данные отсутствуют	данные отсутствуют	данные отсутствуют
224	7.1.13	7.1.14	86°36.4'	43.6	данные отсутствуют	данные отсутствуют	данные отсутствуют



ДОКУМЕНТ ПОДПИСАН
ЭЛЕКТРОННОЙ ПОДПИСЬЮ

Сертификат: 64575127400433833109200328139839306360

Владелец: ФЕДЕРАЛЬНАЯ СЛУЖБА ГОСУДАРСТВЕННОЙ

РЕГИСТРАЦИИ, КАДАСТРА И КАРТОГРАФИИ

Действителен: с 17.05.2022 по 10.08.2023

полное наименование должности

инициалы, фамилия

Земельный участок

вид объекта недвижимости

Лист № 9 раздела 3.1

Всего листов раздела 3.1: 11

Всего разделов: 8

Всего листов выписки: 40

17.01.2023г. № КУВИ-001/2023-8780420

Кадастровый номер:

44:20:000000:478

1	2	3	4	5	6	7	8
225	7.1.13	7.1.13			данные отсутствуют	44:20:081901:39	адрес отсутствует
226	7.1.14	7.1.15	63°25.9'	98.2	данные отсутствуют	данные отсутствуют	данные отсутствуют
227	7.1.15	7.1.16	60°56.5'	133.58	данные отсутствуют	данные отсутствуют	данные отсутствуют
228	7.1.16	7.1.17	68°12.2'	75.25	данные отсутствуют	данные отсутствуют	данные отсутствуют
229	7.1.17	7.1.18	60°26.7'	111.3	данные отсутствуют	данные отсутствуют	данные отсутствуют
230	7.1.18	7.1.19	57°23.6'	161.14	данные отсутствуют	данные отсутствуют	данные отсутствуют
231	7.1.19	7.1.20	52°43.0'	110.39	данные отсутствуют	данные отсутствуют	данные отсутствуют
232	7.1.20	7.1.21	37°52.1'	56.9	данные отсутствуют	данные отсутствуют	данные отсутствуют
233	7.1.21	7.1.22	35°42.6'	39.34	данные отсутствуют	данные отсутствуют	данные отсутствуют
234	7.1.22	7.1.23	53°7.4'	34.93	данные отсутствуют	данные отсутствуют	данные отсутствуют
235	7.1.23	7.1.24	67°10.2'	26.91	данные отсутствуют	данные отсутствуют	данные отсутствуют
236	7.1.24	7.1.25	145°49.2'	332.49	данные отсутствуют	данные отсутствуют	данные отсутствуют
237	7.1.25	7.1.26	146°52.1'	129.58	данные отсутствуют	данные отсутствуют	данные отсутствуют
238	7.1.26	7.1.27	148°31.4'	103.86	данные отсутствуют	данные отсутствуют	данные отсутствуют
239	7.1.27	7.1.28	153°32.0'	152.69	данные отсутствуют	данные отсутствуют	данные отсутствуют
240	7.1.28	7.1.29	155°20.6'	188.57	данные отсутствуют	данные отсутствуют	данные отсутствуют
241	7.1.29	7.1.30	160°16.5'	205.98	данные отсутствуют	данные отсутствуют	данные отсутствуют
242	7.1.30	7.1.31	163°15.9'	233.03	данные отсутствуют	данные отсутствуют	данные отсутствуют
243	7.1.31	7.1.32	165°37.1'	17.76	данные отсутствуют	данные отсутствуют	данные отсутствуют
244	7.1.32	7.1.33	165°37.7'	44.36	данные отсутствуют	данные отсутствуют	данные отсутствуют
245	7.1.33	7.1.34	165°38.2'	61.68	данные отсутствуют	данные отсутствуют	данные отсутствуют
246	7.1.34	7.1.35	185°37.3'	867.77	данные отсутствуют	44:20:000000:284(49)	данные отсутствуют
247	7.1.35	7.1.36	276°48.3'	2037.61	данные отсутствуют	44:20:000000:284(49)	данные отсутствуют
248	7.1.36	7.1.1	358°37.1'	280.84	данные отсутствуют	данные отсутствуют	данные отсутствуют
249	7.2.37	7.2.38	154°18.4'	2.35	данные отсутствуют	44:20:082402:26	данные отсутствуют
250	7.2.38	7.2.39	64°12.0'	2.34	данные отсутствуют	44:20:082402:26	данные отсутствуют
251	7.2.39	7.2.40	334°18.4'	2.35	данные отсутствуют	44:20:082402:26	данные отсутствуют
252	7.2.40	7.2.37	244°12.0'	2.34	данные отсутствуют	44:20:082402:26	данные отсутствуют
253	7.3.41	7.3.42	154°25.3'	2.34	данные отсутствуют	44:20:082402:22	данные отсутствуют



ДОКУМЕНТ ПОДПИСАН
ЭЛЕКТРОННОЙ ПОДПИСЬЮ

Сертификат: 64575127400433833109200328139839306360

Владелец: ФЕДЕРАЛЬНАЯ СЛУЖБА ГОСУДАРСТВЕННОЙ

РЕГИСТРАЦИИ, КАДАСТРА И КАРТОГРАФИИ

Действителен: с 17.05.2022 по 10.08.2023

полное наименование должности

инициалы, фамилия

Земельный участок

вид объекта недвижимости

Лист № 10 раздела 3.1

Всего листов раздела 3.1: 11

Всего разделов: 8

Всего листов выписки: 40

17.01.2023г. № КУВИ-001/2023-8780420

Кадастровый номер:

44:20:000000:478

1	2	3	4	5	6	7	8
254	7.3.42	7.3.43	64°18.4'	2.35	данные отсутствуют	44:20:082402:22	данные отсутствуют
255	7.3.43	7.3.44	334°25.3'	2.34	данные отсутствуют	44:20:082402:22	данные отсутствуют
256	7.3.44	7.3.41	244°18.4'	2.35	данные отсутствуют	44:20:082402:22	данные отсутствуют
257	7.4.45	7.4.46	154°31.6'	2.35	данные отсутствуют	44:20:082402:25	данные отсутствуют
258	7.4.46	7.4.47	64°12.0'	2.34	данные отсутствуют	44:20:082402:25	данные отсутствуют
259	7.4.47	7.4.48	334°31.6'	2.35	данные отсутствуют	44:20:082402:25	данные отсутствуют
260	7.4.48	7.4.45	244°12.0'	2.34	данные отсутствуют	44:20:082402:25	данные отсутствуют
261	7.5.49	7.5.50	154°25.3'	2.34	данные отсутствуют	44:20:082402:19	данные отсутствуют
262	7.5.50	7.5.51	64°18.4'	2.35	данные отсутствуют	44:20:082402:19	данные отсутствуют
263	7.5.51	7.5.52	334°25.3'	2.34	данные отсутствуют	44:20:082402:19	данные отсутствуют
264	7.5.52	7.5.49	244°18.4'	2.35	данные отсутствуют	44:20:082402:19	данные отсутствуют
265	7.6.53	7.6.54	154°25.3'	2.34	данные отсутствуют	44:20:082402:18	данные отсутствуют
266	7.6.54	7.6.55	64°18.4'	2.35	данные отсутствуют	44:20:082402:18	данные отсутствуют
267	7.6.55	7.6.56	334°25.3'	2.34	данные отсутствуют	44:20:082402:18	данные отсутствуют
268	7.6.56	7.6.53	244°18.4'	2.35	данные отсутствуют	44:20:082402:18	данные отсутствуют
269	7.7.57	7.7.58	154°25.3'	2.34	данные отсутствуют	44:20:082402:23	данные отсутствуют
270	7.7.58	7.7.59	64°18.4'	2.35	данные отсутствуют	44:20:082402:23	данные отсутствуют
271	7.7.59	7.7.60	334°25.3'	2.34	данные отсутствуют	44:20:082402:23	данные отсутствуют
272	7.7.60	7.7.57	244°18.4'	2.35	данные отсутствуют	44:20:082402:23	данные отсутствуют
273	7.8.61	7.8.62	154°12.0'	2.34	данные отсутствуют	44:20:082402:24	данные отсутствуют
274	7.8.62	7.8.63	64°12.0'	2.34	данные отсутствуют	44:20:082402:24	данные отсутствуют
275	7.8.63	7.8.64	334°25.3'	2.34	данные отсутствуют	44:20:082402:24	данные отсутствуют
276	7.8.64	7.8.61	244°18.4'	2.35	данные отсутствуют	44:20:082402:24	данные отсутствуют
277	7.9.65	7.9.66	154°25.3'	2.34	данные отсутствуют	44:20:082402:17	данные отсутствуют
278	7.9.66	7.9.67	64°18.4'	2.35	данные отсутствуют	44:20:082402:17	данные отсутствуют
279	7.9.67	7.9.68	334°12.0'	2.34	данные отсутствуют	44:20:082402:17	данные отсутствуют
280	7.9.68	7.9.65	244°12.0'	2.34	данные отсутствуют	44:20:082402:17	данные отсутствуют
281	7.10.69	7.10.70	154°25.3'	2.34	данные отсутствуют	44:20:082402:20	данные отсутствуют
282	7.10.70	7.10.71	64°31.6'	2.35	данные отсутствуют	44:20:082402:20	данные отсутствуют



ДОКУМЕНТ ПОДПИСАН
ЭЛЕКТРОННОЙ ПОДПИСЬЮ

Сертификат: 64575127400433833109200328139839306360

Владелец: ФЕДЕРАЛЬНАЯ СЛУЖБА ГОСУДАРСТВЕННОЙ

РЕГИСТРАЦИИ, КАДАСТРА И КАРТОГРАФИИ

Действителен: с 17.05.2022 по 10.08.2023

полное наименование должности

инициалы, фамилия

Земельный участок

вид объекта недвижимости

Лист № 11 раздела 3.1

Всего листов раздела 3.1: 11

Всего разделов: 8

Всего листов выписки: 40

17.01.2023г. № КУВИ-001/2023-8780420

Кадастровый номер:

44:20:000000:478

1	2	3	4	5	6	7	8
283	7.10.71	7.10.72	334°25.3`	2.34	данные отсутствуют	44:20:082402:20	данные отсутствуют
284	7.10.72	7.10.69	244°31.6`	2.35	данные отсутствуют	44:20:082402:20	данные отсутствуют
285	7.11.73	7.11.74	154°25.3`	2.34	данные отсутствуют	44:20:082402:21	данные отсутствуют
286	7.11.74	7.11.75	64°31.6`	2.35	данные отсутствуют	44:20:082402:21	данные отсутствуют
287	7.11.75	7.11.76	334°12.0`	2.34	данные отсутствуют	44:20:082402:21	данные отсутствуют
288	7.11.76	7.11.73	244°25.3`	2.34	данные отсутствуют	44:20:082402:21	данные отсутствуют



ДОКУМЕНТ ПОДПИСАН
ЭЛЕКТРОННОЙ ПОДПИСЬЮ

Сертификат: 64575127400433833109200328139839306360

Владелец: ФЕДЕРАЛЬНАЯ СЛУЖБА ГОСУДАРСТВЕННОЙ
РЕГИСТРАЦИИ, КАДАСТРА И КАРТОГРАФИИ
Действителен: с 17.05.2022 по 10.08.2023

полное наименование должности

инициалы, фамилия

Выписка из Единого государственного реестра недвижимости об объекте недвижимости

Описание местоположения земельного участка

Земельный участок			
вид объекта недвижимости			
Лист № 1 раздела 3.2	Всего листов раздела 3.2: 11	Всего разделов: 8	Всего листов выписки: 40
17.01.2023г. № КУВИ-001/2023-8780420			
Кадастровый номер:		44:20:000000:478	

Сведения о характерных точках границы земельного участка				
Система координат МСК-44, зона I				
Номер точки	Координаты, м		Описание закрепления на местности	Средняя квадратичная погрешность определения координат характерных точек границ земельного участка, м
	X	Y		
1	2	3	4	5
1	423763.59	1296477.77	-	5
2	423482.83	1296484.54	-	5
3	423241.4	1298507.8	-	5
4	424105	1298592.8	-	5
5	424164.75	1298577.5	-	5
6	424207.72	1298566.49	-	5
7	424224.92	1298562.08	-	5
8	424448.08	1298494.98	-	5
9	424641.97	1298425.46	-	5
10	424813.35	1298346.79	-	5
11	424950.04	1298278.74	-	5
12	425038.62	1298224.51	-	5
13	425147.13	1298153.69	-	5
14	425422.19	1297966.9	-	5
15	425411.75	1297942.1	-	5
16	425390.79	1297914.16	-	5
17	425358.85	1297891.2	-	5
18	425313.93	1297856.27	-	5
19	425247.06	1297768.44	-	5
20	425160.23	1297632.7	-	5
21	425105.33	1297535.88	-	5
22	425077.39	1297466.01	-	5



ДОКУМЕНТ ПОДПИСАН
ЭЛЕКТРОННОЙ ПОДПИСЬЮ

Сертификат: 64575127400433833109200328139839306360

Владелец: ФЕДЕРАЛЬНАЯ СЛУЖБА ГОСУДАРСТВЕННОЙ
РЕГИСТРАЦИИ, КАДАСТРА И КАРТОГРАФИИ
Действителен: с 17.05.2022 по 10.08.2023

полное наименование должности

инициалы, фамилия

Земельный участок

вид объекта недвижимости

Лист № 2 раздела 3.2

Всего листов раздела 3.2: 11

Всего разделов: 8

Всего листов выписки: 40

17.01.2023г. № КУВИ-001/2023-8780420

Кадастровый номер:

44:20:000000:478

1	2	3	4	5
23	425012.51	1297349.24	-	5
24	424968.59	1297261.41	-	5
25	424966.01	1297217.89	-	5
26	424872.06	1296972.33	-	5
27	424873.33	1296936.31	-	5
28	424768.73	1296899.37	-	5
29	424671.67	1296864.85	-	5
30	424636.37	1296848.18	-	5
31	424548.01	1296771.8	-	5
32	424499.97	1296742.39	-	5
33	424368.61	1296691.41	-	5
34	424193.13	1296633.58	-	5
35	424030.24	1296574.82	-	5
36	423815.55	1296489.54	-	5
1	423763.59	1296477.77	-	5
1	425122.69	1297607.6	-	0.3
2	425123.71	1297609.71	-	0.3
3	425121.59	1297610.73	-	0.3
4	425120.57	1297608.62	-	0.3
1	425122.69	1297607.6	-	0.3
1	424302	1297997.4	-	0.3
2	424303.02	1297999.52	-	0.3
3	424300.91	1298000.53	-	0.3
4	424299.89	1297998.41	-	0.3
1	424302	1297997.4	-	0.3
1	424916.13	1297706.66	-	0.3
2	424917.15	1297708.77	-	0.3
3	424915.03	1297709.78	-	0.3
4	424914.01	1297707.67	-	0.3



ДОКУМЕНТ ПОДПИСАН
ЭЛЕКТРОННОЙ ПОДПИСЬЮ

Сертификат: 64575127400433833109200328139839306360

Владелец: ФЕДЕРАЛЬНАЯ СЛУЖБА ГОСУДАРСТВЕННОЙ

РЕГИСТРАЦИИ, КАДАСТРА И КАРТОГРАФИИ

Действителен: с 17.05.2022 по 10.08.2023

полное наименование должности

инициалы, фамилия

Земельный участок

вид объекта недвижимости

Лист № 3 раздела 3.2

Всего листов раздела 3.2: 11

Всего разделов: 8

Всего листов выписки: 40

17.01.2023г. № КУВИ-001/2023-8780420

Кадастровый номер:

44:20:000000:478

1	2	3	4	5
1	424916.13	1297706.66	-	0.3
1	423699.2	1298288.47	-	0.3
2	423700.22	1298290.59	-	0.3
3	423698.11	1298291.6	-	0.3
4	423697.09	1298289.48	-	0.3
1	423699.2	1298288.47	-	0.3
1	423503.52	1298379.1	-	0.3
2	423504.54	1298381.22	-	0.3
3	423502.43	1298382.23	-	0.3
4	423501.41	1298380.11	-	0.3
1	423503.52	1298379.1	-	0.3
1	424500.29	1297904.56	-	0.3
2	424501.31	1297906.68	-	0.3
3	424499.2	1297907.69	-	0.3
4	424498.18	1297905.57	-	0.3
1	424500.29	1297904.56	-	0.3
1	424707.01	1297807.14	-	0.3
2	424708.03	1297809.26	-	0.3
3	424705.92	1297810.27	-	0.3
4	424704.9	1297808.16	-	0.3
1	424707.01	1297807.14	-	0.3
1	423300.94	1298475.47	-	0.3
2	423301.96	1298477.58	-	0.3
3	423299.85	1298478.6	-	0.3
4	423298.83	1298476.48	-	0.3
1	423300.94	1298475.47	-	0.3
1	423894.16	1298190.24	-	0.3
2	423895.17	1298192.36	-	0.3
3	423893.06	1298193.37	-	0.3



ДОКУМЕНТ ПОДПИСАН
ЭЛЕКТРОННОЙ ПОДПИСЬЮ

Сертификат: 64575127400433833109200328139839306360

Владелец: ФЕДЕРАЛЬНАЯ СЛУЖБА ГОСУДАРСТВЕННОЙ

РЕГИСТРАЦИИ, КАДАСТРА И КАРТОГРАФИИ

Действителен: с 17.05.2022 по 10.08.2023

полное наименование должности

инициалы, фамилия

Земельный участок

вид объекта недвижимости

Лист № 4 раздела 3.2

Всего листов раздела 3.2: 11

Всего разделов: 8

Всего листов выписки: 40

17.01.2023г. № КУВИ-001/2023-8780420

Кадастровый номер:

44:20:000000:478

1	2	3	4	5
4	423892.05	1298191.25	-	0.3
1	423894.16	1298190.24	-	0.3
1	424095.59	1298097.71	-	0.3
2	424096.6	1298099.82	-	0.3
3	424094.49	1298100.84	-	0.3
4	424093.48	1298098.72	-	0.3
1	424095.59	1298097.71	-	0.3
1	425867.86	1298030.39	-	5
2	425879.67	1298053.92	-	5
3	425886.06	1298066.7	-	5
4	425977.54	1298249.18	-	5
5	426004	1298368.96	-	5
6	426008.43	1298424.72	-	5
7	425982.08	1298405.63	-	5
8	425975.22	1298398.91	-	5
9	425968.04	1298379.55	-	5
10	425963.68	1298346.45	-	5
11	425926.84	1298279.46	-	5
12	425925.36	1298260.92	-	5
13	425915.77	1298206.86	-	5
14	425892.46	1298139.52	-	5
15	425850.57	1298044.03	-	5
16	425836.88	1297994.07	-	5
17	425832.07	1297949.18	-	5
18	425833.2	1297915.01	-	5
19	425841.25	1297885.22	-	5
20	425845.18	1297867.93	-	5
21	425847.18	1297852.17	-	5
22	425858.12	1297843.99	-	5



ДОКУМЕНТ ПОДПИСАН
ЭЛЕКТРОННОЙ ПОДПИСЬЮ

Сертификат: 64575127400433833109200328139839306360

Владелец: ФЕДЕРАЛЬНАЯ СЛУЖБА ГОСУДАРСТВЕННОЙ

РЕГИСТРАЦИИ, КАДАСТРА И КАРТОГРАФИИ

Действителен: с 17.05.2022 по 10.08.2023

полное наименование должности

инициалы, фамилия

Земельный участок

вид объекта недвижимости

Лист № 5 раздела 3.2

Всего листов раздела 3.2: 11

Всего разделов: 8

Всего листов выписки: 40

17.01.2023г. № КУВИ-001/2023-8780420

Кадастровый номер:

44:20:000000:478

1	2	3	4	5
1	425867.86	1298030.39	-	5
1	424206.47	1298603.99	-	5
2	424234.58	1298596.77	-	5
3	424459.35	1298529.18	-	5
4	424655.58	1298458.82	-	5
5	424828.88	1298379.27	-	5
6	424967.49	1298310.26	-	5
7	425057.86	1298254.94	-	5
8	425167.45	1298183.42	-	5
9	425471.08	1297974.61	-	5
10	425497.04	1298114.02	-	5
11	425830.56	1297864.61	-	5
12	425826.69	1297881.6	-	5
13	425818.27	1297912.77	-	5
14	425817.04	1297949.73	-	5
15	425822.09	1297996.87	-	5
16	425836.4	1298049.05	-	5
17	425878.48	1298145	-	5
18	425901.21	1298210.65	-	5
19	425910.46	1298262.83	-	5
20	425912.15	1298283.87	-	5
21	425949.18	1298351.2	-	5
22	425953.39	1298383.19	-	5
23	425962.32	1298407.28	-	5
24	425972.38	1298417.12	-	5
25	426009.98	1298444.37	-	5
26	426017.01	1298532.91	-	5
27	425727.68	1298682.5	-	5
28	425589.79	1298623.56	-	5



ДОКУМЕНТ ПОДПИСАН
ЭЛЕКТРОННОЙ ПОДПИСЬЮ

Сертификат: 64575127400433833109200328139839306360

Владелец: ФЕДЕРАЛЬНАЯ СЛУЖБА ГОСУДАРСТВЕННОЙ

РЕГИСТРАЦИИ, КАДАСТРА И КАРТОГРАФИИ

Действителен: с 17.05.2022 по 10.08.2023

полное наименование должности

инициалы, фамилия

Земельный участок

вид объекта недвижимости

Лист № 6 раздела 3.2

Всего листов раздела 3.2: 11

Всего разделов: 8

Всего листов выписки: 40

17.01.2023г. № КУВИ-001/2023-8780420

Кадастровый номер:

44:20:000000:478

1	2	3	4	5
29	425500.06	1298730.2	-	5
1	424206.47	1298603.99	-	5
1	422760.33	1302534.46	-	5
2	423011.27	1300589.09	-	5
3	423135.99	1299570.59	-	5
4	425106.87	1300006.85	-	5
5	424755.2	1302833.83	-	5
6	424751.36	1302833.37	-	5
1	422760.33	1302534.46	-	5
1	423354.28	1292218.11	-	5
2	423334.31	1292251.2	-	5
3	423274.77	1292312.59	-	5
4	423213.13	1292376.13	-	5
5	423148.2	1292415.75	-	5
6	423066.72	1292465.47	-	5
7	423045.09	1292478.66	-	5
8	423016.17	1292436.84	-	5
9	423098.3	1292390.96	-	5
10	423102.84	1292354.19	-	5
11	423081.26	1292339.38	-	5
12	423004.9	1292402.1	-	5
13	422967.59	1292367.29	-	5
14	423038.91	1292325.65	-	5
15	423061.49	1292241.21	-	5
16	423048.4	1292153.71	-	5
17	423117.98	1292125.63	-	5
18	423157.27	1292175.03	-	5
19	423156.66	1292210.58	-	5
20	423181.93	1292249.44	-	5



ДОКУМЕНТ ПОДПИСАН
ЭЛЕКТРОННОЙ ПОДПИСЬЮ

Сертификат: 64575127400433833109200328139839306360

Владелец: ФЕДЕРАЛЬНАЯ СЛУЖБА ГОСУДАРСТВЕННОЙ

РЕГИСТРАЦИИ, КАДАСТРА И КАРТОГРАФИИ

Действителен: с 17.05.2022 по 10.08.2023

полное наименование должности

инициалы, фамилия

Земельный участок

вид объекта недвижимости

Лист № 7 раздела 3.2

Всего листов раздела 3.2: 11

Всего разделов: 8

Всего листов выписки: 40

17.01.2023г. № КУВИ-001/2023-8780420

Кадастровый номер:

44:20:000000:478

1	2	3	4	5
21	423195.33	1292265.75	-	5
22	423250.44	1292207.56	-	5
23	423285.93	1292183.58	-	5
24	423392.86	1292154.14	-	5
1	423354.28	1292218.11	-	5
1	422300.37	1291049.29	-	5
2	422425.21	1291069.53	-	5
3	422529.39	1291146.39	-	5
4	422335.93	1291215.18	-	5
5	422311.98	1291179.42	-	5
6	422258.15	1291206.76	-	5
7	422230.77	1291199.58	-	5
8	422229	1291158.71	-	5
9	422212.52	1291158.59	-	5
1	422300.37	1291049.29	-	5
1	420927.15	1293499.94	-	5
2	420718.35	1293398.5	-	5
3	420530.25	1293335.88	-	5
4	420505.52	1293202.09	-	5
5	420716.08	1292650.05	-	5
6	420720.95	1292022.73	-	5
7	420769.63	1291967.84	-	5
8	420849.45	1292118.67	-	5
9	420925.25	1292262.01	-	5
10	421002.72	1292229.18	-	5
11	420987.98	1292256.8	-	5
12	420982.01	1292268.93	-	5
13	420955.27	1292308.69	-	5
14	420940.43	1292323.1	-	5



ДОКУМЕНТ ПОДПИСАН
ЭЛЕКТРОННОЙ ПОДПИСЬЮ

Сертификат: 64575127400433833109200328139839306360

Владелец: ФЕДЕРАЛЬНАЯ СЛУЖБА ГОСУДАРСТВЕННОЙ

РЕГИСТРАЦИИ, КАДАСТРА И КАРТОГРАФИИ

Действителен: с 17.05.2022 по 10.08.2023

полное наименование должности

инициалы, фамилия

Земельный участок

вид объекта недвижимости

Лист № 8 раздела 3.2

Всего листов раздела 3.2: 11

Всего разделов: 8

Всего листов выписки: 40

17.01.2023г. № КУВИ-001/2023-8780420

Кадастровый номер:

44:20:000000:478

1	2	3	4	5
15	420920.51	1292348.65	-	5
16	420926.44	1292380.74	-	5
17	420926.77	1292468.21	-	5
18	420923.07	1292520	-	5
19	420919.65	1292544.83	-	5
20	420914	1292583.64	-	5
21	420906.84	1292632.93	-	5
22	421533.44	1292766.14	-	5
23	421568.23	1292723.66	-	5
24	421622.56	1292771.06	-	5
25	421677.54	1292710.75	-	5
26	421615.24	1292529.33	-	5
27	421569.15	1292423.39	-	5
28	421467.77	1292383.12	-	5
29	421443.28	1292384.38	-	5
30	421341.92	1292371.2	-	5
31	421329.72	1292396.39	-	5
32	421310.06	1292396.17	-	5
33	421235.79	1292170.42	-	5
34	421281.9	1292136.12	-	5
35	421350.79	1292138.7	-	5
36	421389.71	1292099.06	-	5
37	421393.56	1292078.67	-	5
38	421457.75	1292055.49	-	5
39	421529.29	1291835.91	-	5
40	421624.93	1291786.23	-	5
41	421772.55	1291687.94	-	5
42	421976.81	1291451.81	-	5
43	422076.43	1291327.93	-	5



ДОКУМЕНТ ПОДПИСАН
ЭЛЕКТРОННОЙ ПОДПИСЬЮ

Сертификат: 64575127400433833109200328139839306360

Владелец: ФЕДЕРАЛЬНАЯ СЛУЖБА ГОСУДАРСТВЕННОЙ

РЕГИСТРАЦИИ, КАДАСТРА И КАРТОГРАФИИ

Действителен: с 17.05.2022 по 10.08.2023

полное наименование должности

инициалы, фамилия

Земельный участок

вид объекта недвижимости

Лист № 9 раздела 3.2

Всего листов раздела 3.2: 11

Всего разделов: 8

Всего листов выписки: 40

17.01.2023г. № КУВИ-001/2023-8780420

Кадастровый номер:

44:20:000000:478

1	2	3	4	5
44	422192.16	1291531.04	-	5
45	422298.59	1291685.22	-	5
46	422431.63	1291637.79	-	5
47	422481.41	1291676.86	-	5
48	422463.69	1291784.31	-	5
49	422503.22	1291790.84	-	5
50	422535.08	1291743.89	-	5
51	422580.87	1291768.24	-	5
52	422590.68	1291727.51	-	5
53	422630.83	1291700.98	-	5
54	422656.38	1291673.95	-	5
55	422651.01	1291641.16	-	5
56	422620.69	1291623.13	-	5
57	422614.73	1291602.62	-	5
58	422654.72	1291594.44	-	5
59	422716.71	1291632.87	-	5
60	422735.42	1291687.01	-	5
61	422761.84	1291712.86	-	5
62	422827.26	1291697.16	-	5
63	422828.06	1291713.09	-	5
64	422893.69	1291717.48	-	5
65	422820.67	1291761.26	-	5
66	422792.25	1291773.24	-	5
67	422794.85	1291800.04	-	5
68	422880.2	1291816.45	-	5
69	422900.75	1291910.91	-	5
70	422854.02	1291902.3	-	5
71	422852.53	1291849.72	-	5
72	422764.17	1291822.45	-	5



ДОКУМЕНТ ПОДПИСАН
ЭЛЕКТРОННОЙ ПОДПИСЬЮ

Сертификат: 64575127400433833109200328139839306360

Владелец: ФЕДЕРАЛЬНАЯ СЛУЖБА ГОСУДАРСТВЕННОЙ

РЕГИСТРАЦИИ, КАДАСТРА И КАРТОГРАФИИ

Действителен: с 17.05.2022 по 10.08.2023

полное наименование должности

инициалы, фамилия

Земельный участок

вид объекта недвижимости

Лист № 10 раздела 3.2

Всего листов раздела 3.2: 11

Всего разделов: 8

Всего листов выписки: 40

17.01.2023г. № КУВИ-001/2023-8780420

Кадастровый номер:

44:20:000000:478

1	2	3	4	5
73	422773.17	1291759.53	-	5
74	422740.53	1291744.07	-	5
75	422731.08	1291750.68	-	5
76	422731.43	1291781.28	-	5
77	422709.05	1291798.35	-	5
78	422674.19	1291776.5	-	5
79	422654.47	1291814.46	-	5
80	422661.08	1291817.97	-	5
81	422724.18	1291830.63	-	5
82	422807.81	1291956.12	-	5
83	422684.61	1291941.67	-	5
84	422625.58	1291960.63	-	5
85	422662.62	1292013.83	-	5
86	422628.02	1292031.53	-	5
87	422599.64	1292003.61	-	5
88	422547.03	1292028.37	-	5
89	422552.44	1292085.64	-	5
90	422669.6	1292172.66	-	5
91	422653.86	1292223.68	-	5
92	422725.59	1292355.91	-	5
93	422762.17	1292352.79	-	5
94	422750.81	1292464.82	-	5
95	422760.03	1292501.08	-	5
96	422723.35	1292532.92	-	5
97	422732.52	1292552.2	-	5
98	422310.54	1292619.33	-	5
99	422124.98	1292704.68	-	5
100	422046.01	1292735.05	-	5
101	422231.35	1292984.41	-	5



ДОКУМЕНТ ПОДПИСАН
ЭЛЕКТРОННОЙ ПОДПИСЬЮ

Сертификат: 64575127400433833109200328139839306360

Владелец: ФЕДЕРАЛЬНАЯ СЛУЖБА ГОСУДАРСТВЕННОЙ

РЕГИСТРАЦИИ, КАДАСТРА И КАРТОГРАФИИ

Действителен: с 17.05.2022 по 10.08.2023

полное наименование должности

инициалы, фамилия

Земельный участок

вид объекта недвижимости

Лист № 11 раздела 3.2

Всего листов раздела 3.2: 11

Всего разделов: 8

Всего листов выписки: 40

17.01.2023г. № КУВИ-001/2023-8780420

Кадастровый номер:

44:20:000000:478

1	2	3	4	5
102	422249.75	1293009.17	-	5
103	422276.77	1293045.51	-	5
104	422304.66	1293083.03	-	5
105	422241.34	1293249.03	-	5
106	422185.27	1293475.42	-	5
107	422152.02	1293609.01	-	5
108	422076.84	1293609.69	-	5
109	421999.92	1293655.59	-	5
110	421795.8	1293635.12	-	5
111	421791.84	1293546.53	-	5
112	421700.31	1293543.85	-	5
113	421535.17	1293514.89	-	5
114	421480.86	1293492.16	-	5
115	421411.17	1293471.5	-	5
116	421271.22	1293470.05	-	5
117	421230.47	1293374.62	-	5
118	421195.82	1293298.89	-	5
119	421167.83	1293255.09	-	5
120	421042.18	1293368.04	-	5
121	420975.27	1293469.41	-	5
1	420927.15	1293499.94	-	5



ДОКУМЕНТ ПОДПИСАН
ЭЛЕКТРОННОЙ ПОДПИСЬЮ

Сертификат: 64575127400433833109200328139839306360

Владелец: ФЕДЕРАЛЬНАЯ СЛУЖБА ГОСУДАРСТВЕННОЙ

РЕГИСТРАЦИИ, КАДАСТРА И КАРТОГРАФИИ

Действителен: с 17.05.2022 по 10.08.2023

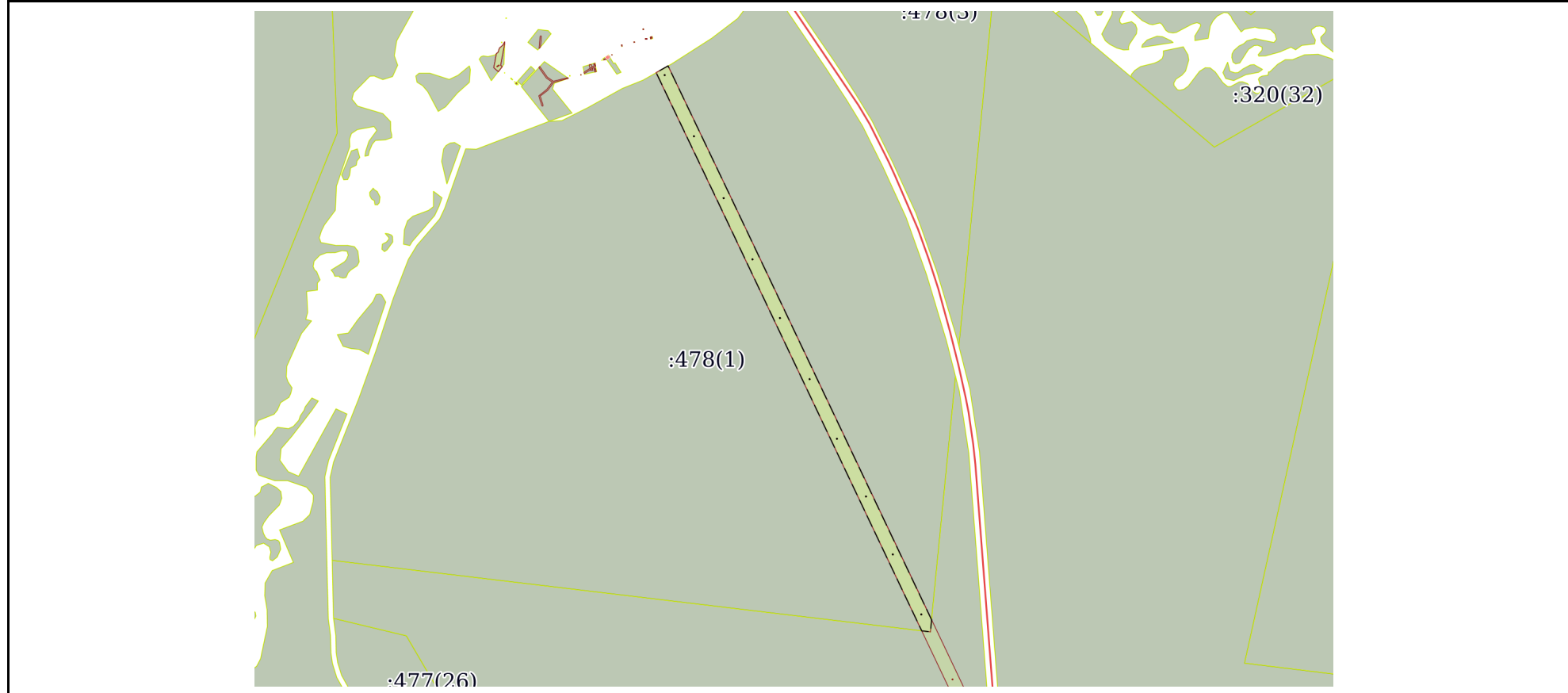
полное наименование должности

инициалы, фамилия

Выписка из Единого государственного реестра недвижимости об объекте недвижимости
Сведения о частях земельного участка

Земельный участок			
вид объекта недвижимости			
Лист № 1 раздела 4	Всего листов раздела 4: 1	Всего разделов: 8	Всего листов выписки: 40
17.01.2023г. № КУВИ-001/2023-8780420			
Кадастровый номер:		44:20:000000:478	

План (чертеж, схема) части земельного участка Учетный номер части: 44:20:000000:478/1



Масштаб 1:20000 Условные обозначения:

полное наименование должности	 ДОКУМЕНТ ПОДПИСАН ЭЛЕКТРОННОЙ ПОДПИСЬЮ	инициалы, фамилия
	Сертификат: 64575127400433833109200328139839306360 Владелец: ФЕДЕРАЛЬНАЯ СЛУЖБА ГОСУДАРСТВЕННОЙ РЕГИСТРАЦИИ, КАДАСТРА И КАРТОГРАФИИ Действителен: с 17.05.2022 по 10.08.2023	

Выписка из Единого государственного реестра недвижимости об объекте недвижимости
Сведения о частях земельного участка

Земельный участок		
вид объекта недвижимости		
Лист № 1 раздела 4.1	Всего листов раздела 4.1: 1	Всего разделов: 8
Всего листов выписки: 40		
17.01.2023г. № КУВИ-001/2023-8780420		
Кадастровый номер:		44:20:000000:478
Учетный номер части	Площадь, м2	Содержание ограничения в использовании или ограничения права на объект недвижимости или обременения объекта недвижимости
1	2	3
44:20:000000:478/1	96273	44:00-6.302
	Весь	вид ограничения (обременения): ограничения прав на земельный участок, предусмотренные статьей 56 Земельного кодекса Российской Федерации; Срок действия: не установлен; реквизиты документа-основания: приказ Росреестра по Костромской области от 12.10.2011 № П/389 выдан: Управления Федеральной службы государственной регистрации, кадастра и картографии по Костромской области; кАРТА (ПЛАН) от 27.09.2011 № 94 выдан: ООО "Рынок земли"; Содержание ограничения (обременения): Правила охраны электрических сетей напряжением свыше 1000 вольт (утверждены постановлением Совета Министров СССР №255 от 26.03.1984г.); Реестровый номер границы: 44:00-6.302; Вид объекта реестра границ: Зона с особыми условиями использования территории; Вид зоны по документу: Охранная зона ВЛ-110кВ "Чухлома-Солигалич"; Тип зоны: Охранная зона инженерных коммуникаций

полное наименование должности	 ДОКУМЕНТ ПОДПИСАН ЭЛЕКТРОННОЙ ПОДПИСЬЮ	инициалы, фамилия
	Сертификат: 64575127400433833109200328139839306360 Владелец: ФЕДЕРАЛЬНАЯ СЛУЖБА ГОСУДАРСТВЕННОЙ РЕГИСТРАЦИИ, КАДАСТРА И КАРТОГРАФИИ Действителен: с 17.05.2022 по 10.08.2023	

Выписка из Единого государственного реестра недвижимости об объекте недвижимости

Сведения о частях земельного участка

Земельный участок			
вид объекта недвижимости			

Лист № 1 раздела 4.2	Всего листов раздела 4.2: 3	Всего разделов: 8	Всего листов выписки: 40
----------------------	-----------------------------	-------------------	--------------------------

17.01.2023г. № КУВИ-001/2023-8780420

Кадастровый номер: 44:20:000000:478

Сведения о характерных точках границы части (частей) земельного участка				
Учетный номер части: 44:20:000000:478/1				
Система координат МСК-44, зона 1				

Номер точки	Координаты, м		Описание закрепления на местности	Средняя квадратичная погрешность определения координат характерных точек границ земельного участка, м
	X	Y		
1	2	3	4	5
1	423281.86	1298511.78	-	-
2	423241.4	1298507.8	-	-
3	423244.9	1298478.43	-	-
4	423493.12	1298360.02	-	-
5	424696.4	1297788.11	-	-
6	425130.55	1297580.37	-	-
7	425153.3	1297620.48	-	-
8	424716.17	1297829.65	-	-
9	423512.67	1298401.67	-	-
1	423281.86	1298511.78	-	-
1	425122.69	1297607.6	-	-
2	425120.57	1297608.62	-	-
3	425121.59	1297610.73	-	-
4	425123.71	1297609.71	-	-
1	425122.69	1297607.6	-	-
1	424302	1297997.4	-	-
2	424299.89	1297998.41	-	-
3	424300.91	1298000.53	-	-
4	424303.02	1297999.52	-	-
1	424302	1297997.4	-	-
1	424916.13	1297706.66	-	-



ДОКУМЕНТ ПОДПИСАН
ЭЛЕКТРОННОЙ ПОДПИСЬЮ

Сертификат: 64575127400433833109200328139839306360

Владелец: ФЕДЕРАЛЬНАЯ СЛУЖБА ГОСУДАРСТВЕННОЙ

РЕГИСТРАЦИИ, КАДАСТРА И КАРТОГРАФИИ

Действителен: с 17.05.2022 по 10.08.2023

полное наименование должности

инициалы, фамилия

Земельный участок

вид объекта недвижимости

Лист № 2 раздела 4.2

Всего листов раздела 4.2: 3

Всего разделов: 8

Всего листов выписки: 40

17.01.2023г. № КУВИ-001/2023-8780420

Кадастровый номер:

44:20:000000:478

1	2	3	4	5
2	424914.01	1297707.67	-	-
3	424915.03	1297709.78	-	-
4	424917.15	1297708.77	-	-
1	424916.13	1297706.66	-	-
1	423699.2	1298288.47	-	-
2	423697.09	1298289.48	-	-
3	423698.11	1298291.6	-	-
4	423700.22	1298290.59	-	-
1	423699.2	1298288.47	-	-
1	423503.52	1298379.1	-	-
2	423501.41	1298380.11	-	-
3	423502.43	1298382.23	-	-
4	423504.54	1298381.22	-	-
1	423503.52	1298379.1	-	-
1	424500.29	1297904.56	-	-
2	424498.18	1297905.57	-	-
3	424499.2	1297907.69	-	-
4	424501.31	1297906.68	-	-
1	424500.29	1297904.56	-	-
1	424707.01	1297807.14	-	-
2	424704.9	1297808.16	-	-
3	424705.92	1297810.27	-	-
4	424708.03	1297809.26	-	-
1	424707.01	1297807.14	-	-
1	423300.94	1298475.47	-	-
2	423298.83	1298476.48	-	-
3	423299.85	1298478.6	-	-
4	423301.96	1298477.58	-	-
1	423300.94	1298475.47	-	-



ДОКУМЕНТ ПОДПИСАН
ЭЛЕКТРОННОЙ ПОДПИСЬЮ

Сертификат: 64575127400433833109200328139839306360

Владелец: ФЕДЕРАЛЬНАЯ СЛУЖБА ГОСУДАРСТВЕННОЙ

РЕГИСТРАЦИИ, КАДАСТРА И КАРТОГРАФИИ

Действителен: с 17.05.2022 по 10.08.2023

полное наименование должности

инициалы, фамилия

Земельный участок

вид объекта недвижимости

Лист № 3 раздела 4.2

Всего листов раздела 4.2: 3

Всего разделов: 8

Всего листов выписки: 40

17.01.2023г. № КУВИ-001/2023-8780420

Кадастровый номер:

44:20:000000:478

1	2	3	4	5
1	423894.16	1298190.24	-	-
2	423892.05	1298191.25	-	-
3	423893.06	1298193.37	-	-
4	423895.17	1298192.36	-	-
1	423894.16	1298190.24	-	-
1	424095.59	1298097.71	-	-
2	424093.48	1298098.72	-	-
3	424094.49	1298100.84	-	-
4	424096.6	1298099.82	-	-
1	424095.59	1298097.71	-	-



ДОКУМЕНТ ПОДПИСАН
ЭЛЕКТРОННОЙ ПОДПИСЬЮ

Сертификат: 64575127400433833109200328139839306360

Владелец: ФЕДЕРАЛЬНАЯ СЛУЖБА ГОСУДАРСТВЕННОЙ

РЕГИСТРАЦИИ, КАДАСТРА И КАРТОГРАФИИ

Действителен: с 17.05.2022 по 10.08.2023

полное наименование должности

инициалы, фамилия

УТВЕРЖДАЮ

(наименование должности руководителя органа

государственной власти, органа местного самоуправления)

(Ф.И.О., подпись и печать)

" ____ " _____ 20 ____ г.

(дата утверждения)

ПРОЕКТНАЯ ДОКУМЕНТАЦИЯ ЛЕСНОГО УЧАСТКА

1. Местоположение, границы и площадь проектируемого лесного участка

Субъект Российской Федерации	Костромская область
Муниципальное образование	Солигаличский район
Категория земель	Земли лесного фонда
Лесничество (лесопарк)	Солигаличское лесничество
Участковое лесничество, урочище (при наличии)	Коровновское участковое лесничество
	-
Целевое назначение лесов, категория защитных лесов	Эксплуатационные леса
	-
	-
Квартал(ы)	107,108,109
Лесотаксационный выдел/часть лесотаксационного выдела	все
Квартал(ы)	105
Лесотаксационный выдел/часть лесотаксационного выдела	1-6,10,12-15,22,23,31,32,34-40,47,49,50-58,70-73,77,83-89,92-101,103-108
Квартал(ы)	132
Лесотаксационный выдел/часть лесотаксационного выдела	2,4,6-8,10-51,53-74
	Защитные леса
Целевое назначение лесов, категория защитных лесов	Леса, выполняющие функции защиты природных и иных объектов
	леса, расположенные в защитных полосах лесов

Квартал(ы)	105
Лесотаксационный выдел/часть лесотаксационного выдела	7-9,11,19-21,24-30,41-48,59-69,74-76,78- 82,90,91,102
Площадь проектируемого лесного участка, га	1251.5000

Местоположение и границы лесного участка указаны на схеме
расположения проектируемого лесного участка

2. Целевое назначение лесов

В соответствии с приказом Федерального агентства лесного хозяйства от "04 " мая 2016 года № 159 «Об установлении границ Вохомского, Галичского, Кадыйского, Макарьевского, Межвского, Октябрьского, Парфеньевского, Солигаличского, Чухломского и Шарьинского лесничеств, об отнесении лесов к защитным, эксплуатационным лесам, о выделении особо защитных участков лесов и установлении их границ на территории Костромской области"

на территории Костромской области, Коровновское
(наименование субъекта Российской Федерации) (наименование)
участковое лесничество входят в состав Солигаличского лесничества.
(наименование)

На момент проектирования лесного участка, на территории Солигаличского
(наименование)
лесничества распространяется действие лесохозяйственного регламента, утвержденного
Постановлением ДЛХ Костромской области от 03.11.2015 года № 12
(в редакции, утвержденной Постановлением ДЛХ Костромской области №18 от 15.12.2020года)
(наименование решения и органа государственной власти, органа местного самоуправления)

Леса на территории Костромской области в соответствии со статьей 8
(наименование субъекта Российской Федерации)
Федерального закона от 04.12.2006 № 201 - ФЗ "О введении в действие Лесного кодекса
Российской Федерации" отнесены к эксплуатационным и защитным лесам,
(указать целевое назначение лесов)
что отражено в Лесном плане Костромской области, утвержденном
(наименование субъекта Российской Федерации)
Постановлением губернатора Костромской области "25" января 2019 года № 17
(наименование решения и органа государственной власти, органа местного самоуправления)
и лесохозяйственном регламенте Солигаличского лесничества.
(наименование)

Согласно указанным документам лесного планирования кварталы 107, 108, 109 и части кварталов 105, 132 Коровновского участкового лесничества, в которых расположен проектируемый лесной участок, относятся к эксплуатационным лесам;

Часть квартала 105 Коровновского участкового лесничества, в которых расположен проектируемый лесной участок, относятся к защитным лесам (Леса, выполняющие функции защиты природных и иных объектов. Леса расположенные в защитных полосах лесов.);

3. Количественные и качественные характеристики проектируемого лесного участка

Количественные и качественные характеристики проектируемого лесного участка составляются на основании данных государственного лесного реестра Солигаличского лесничества и необходимости натурного обследования
(наименование)

Таблица 1. Распределение земель

Общая площадь, га	в том числе									
	лесные земли					нелесные земли				
	занятые лесными насаждениями - всего	в том числе покрытые лесными культурами	лесные питомники, плантации	не занятые лесными насаждениями	итого	дороги	просеки	болота	другие	итого
1	2	3	4	5	6	7	8	9	10	11
1251.5	1182.5	63.7	-	13.1	1195.6	5.9	6.8	0	43.2	55.9

Таблица 2. Характеристика насаждений проектируемого лесного участка
(Приложение 1 к Проектной документации)

Таблица 3. Средние таксационные показатели насаждений проектируемого лесного участка

Целевое назначение лесов	Хозяйство, преобладающая порода	Состав насаждений	Возраст	Бонитет	Полнота	Средний запас древесины (куб.м/га)		
						средневозрастные	приспевающие	спелые и перестойные
1	2	3	4	5	6	7	8	9
Эксплуатационные леса	мягколиственное (Береза)	3Б3С3Е1ОС+ОЛЧ+ОЛС+ ИВД	79	2.7	0.66	198	185	208
Защитные леса	хвойное (Сосна)	4С4Б1Е1ОС+ИВД+ОЛЧ	68	2.55	0.75	182	-	204

Таблица 4. Виды и объёмы использования лесов на проектируемом лесном участке

Целевое назначение лесов	Хозяйство (хвойное, твердолиственное, мягколиственное)	Площадь, га	Единица измерения	Объёмы использования лесов (изъятия лесных ресурсов)
1	2	3	4	5
Вид использования лесов - Заготовка древесины				
Цель предоставления лесного участка - Заготовка древесины				
<i>При рубке спелых и перестойных лесных насаждениях</i>				
Эксплуатационные леса	Хвойное		куб.м	521
	в т. ч. Сосна		куб.м	201
	Ель		куб.м	320
	Мягколиственное		куб.м	591
	в т. ч. Берёза		куб.м	591
	Осина		куб.м	0
Итого по участку		1251.5	<i>куб.м</i>	1112

4. Виды разрешенного использования лесов на проектируемом лесном участке

Лесохозяйственным регламентом Солигаличского лесничества и соответственно (наименование) в проектируемом лесном участке установлены следующие виды разрешенного использования лесов:

Виды разрешённого использования лесов	Наименование участкового лесничества	Перечень кварталов и их частей
Заготовка древесины	Коровновское	105, 107-109,132
Заготовка живицы	Коровновское	132 части кварталов 105,107
Заготовка и сбор недревесных лесных ресурсов	Коровновское	132 части кварталов 105,107
Заготовка пищевых лесных ресурсов и сбор лекарственных растений	Коровновское	132 части кварталов 105,107
Осуществление видов деятельности в сфере охотничьего хозяйства	Коровновское	105,132 части кварталов 107
Ведение сельского хозяйства	Коровновское	105,107-109,132
Осуществление научно-исследовательской деятельности, образовательной деятельности	Коровновское	105,107-109,132

Осуществление рекреационной деятельности	Коровновское	105,107-109,132
Создание лесных плантаций и их эксплуатация	Коровновское	132 часть квартала 107
Выращивание лесных плодовых, ягодных, декоративных растений, лекарственных растений	Коровновское	132 части кварталов 105,107
Выращивание посадочного материала лесных растений (саженцев, семян)	Коровновское	132 части кварталов 105,107
Выполнение работ по геологическому изучению недр, разработка месторождений полезных ископаемых	Коровновское	105, 107-109,132
Строительство и эксплуатация водохранилищ и иных искусственных водных объектов, а также гидротехнических сооружений, морских портов, морских терминалов, речных портов, причалов	Коровновское	105, 107-109,132
Строительство, реконструкция, эксплуатация линейных объектов	Коровновское	105, 107-109,132
Переработка древесины и иных лесных ресурсов	Коровновское	132 часть квартала 107
Осуществление религиозной деятельности	Коровновское	105, 107-109,132

5. Проектирование вида использования лесов лесного участка

Согласно лесохозяйственному регламенту Солигаличского лесничества, кварталы (наименование) 107, 108, 109 и части кварталов 105, 132 Коровновского участкового лесничества, в границах которых расположен проектируемый лесной участок относятся к зоне планируемого освоения лесов для:

заготовки древесины

6. Сведения об обременениях проектируемого лесного участка

По данным государственного лесного реестра кварталы 107, 108, 109 и части кварталов 105, 132 Коровновского участкового лесничества, Солигаличского лесничества не имеют обременения.

(наименование)

7. Сведения об ограничениях использования лесов

С учетом целевого назначения и правового режима лесов, установленного лесным законодательством Российской Федерации, лесохозяйственным регламентом Солигаличского лесничества (лесопарка) предусмотрены следующие

(наименование)

ограничения в использовании лесов:

№№ п.п.	Целевое назначение лесов	Ограничения при использовании лесов
1	2	3
1	Защитные леса, в том числе:	
1.1	1. Леса, выполняющие функции защиты природных и иных объектов, в том числе:	
1.1.1.	Леса, расположенные в защитных полосах лесов	Запрещается: - проведение сплошных рубок в защитных лесах осуществляется в случаях, предусмотренных частью 5.1 статьи 21 Лесного кодекса РФ, и в случаях, если выборочные рубки не обеспечивают замену лесных насаждений, утрачивающих свои средообразующие, водоохранные, санитарно-гигиенические, оздоровительные и иные полезные функции, на лесные насаждения, обеспечивающие сохранение целевого назначения защитных лесов и выполняемых ими полезных функций; -использование лесов для переработки древесины и иных лесных ресурсов; -создание лесоперерабатывающей ифраструктуры; - создание лесных плантаций и их эксплуатация.
2	Эксплуатационные леса	Запрещается: - заготовка древесины в объёме, превышающем расчетную лесосеку, а также с нарушением возрастов рубок.

Ограничения по видам особо защитных участков лесов

	Запрещается:
--	---------------------

1	Другие особо защитные участки лесов	<p>- проведение сплошных рубок в защитных лесах осуществляется в случаях, предусмотренных частью 5.1 статьи 21 Лесного кодекса РФ, и в случаях, если выборочные рубки не обеспечивают замену лесных насаждений, утрачивающих свои средообразующие, водоохранные, санитарно-гигиенические, оздоровительные и иные полезные функции, на лесные насаждения, обеспечивающие сохранение целевого назначения защитных лесов и выполняемых ими полезных функций;</p> <p>- ведение сельского хозяйства, за исключением сенокосения и пчеловодства;</p> <p>- строительство и эксплуатация объектов капитального строительства, за исключением линейных объектов и гидротехнических сооружений; - осуществление деятельности, несовместимой с их целевым назначением и полезными функциями;</p> <p>- заготовка живицы;</p> <p>- переработка древесины и иных лесных ресурсов;</p> <p>- выращивание лесных плодовых, ягодных, декоративных растений, лекарственных растений;</p> <p>- создание лесных плантаций и их эксплуатация;</p> <p>- не допускается интродукция видов (пород) деревьев, кустарников, лиан, других лесных растений, которые не произрастают в естественных условиях в данном лесном районе.</p>
2	Государственный природный заказник, комплексный Иваньковское болото	<p>Запрещается:</p> <p>- запрещаются все виды рубок, кроме сплошных санитарных в кв. 107-109 Короновского участкового лесничества, ограничение охоты.</p>

8. Сведения о наличии зданий, сооружений, объектов, связанных с созданием лесной инфраструктуры и объектов, не связанных с созданием лесной инфраструктуры на проектируемом лесном участке

№ п/п	Участковое лесничество/урочище (при наличии)	Номер квартала	Номер выдела	Площадь объекта, (га)	Наименование объекта
1	2	3	4	5	6
1		105	11	0.3	Дорога автом. иск. покрытия
2		105	12	1.1	Дорога автом. иск. покрытия
3		107	28	1.1	Дорога автом. иск. покрытия
4		105	106	2.2	Дорога автомобильная грунтовая
5		107	30	0.3	Дорога автомобильная грунтовая
6		108	33	0.3	Дорога автомобильная грунтовая
7		109	28	0.1	Дорога автомобильная грунтовая
8		132	73	0.5	Дорога автомобильная грунтовая
9		105	104	0.8	Просека

10	Коровновское	107	29	1.2	Просека
11		108	31	1.2	Просека
12		109	27	1.2	Просека
13		105	105	0.5	Граница окружная
14		132	74	1.9	Граница окружная
15		105	6	3.7	Усадьба частная
16		105	8	0.4	Усадьба частная
17		105	14	0.9	Усадьба частная
18		105	35	1.4	Поселок
19		105	48	1.6	Линия электропередач
20		105	89	9.4	Линия электропередач
21		105	90	0.9	Линия электропередач
22		105	69	2.2	Линия связи

9. Сведения о наличии на проектируемом лесном участке особо защитных участков лесов, особо охраняемых природных территорий, зон с особыми условиями использования территорий

Согласно данных государственного лесного реестра на проектируемом лесном участке имеются особо защитные участки лесов (ОЗУ), особо охраняемые природные территории (ООПТ), зоны с особыми условиями использования территорий отсутствуют

Таблица 6

№ п/п	Наименование участкового лесничества/урочища (при наличии)	Номер квартала	номер выдела	Виды ОЗУ, наименование ООПТ, виды зон с особыми условиями использования территорий	Общая площадь, га
1	2	3	4	5	6
1	Коровновское	105	1,3-8	Другие особо защитные участки лесов полосы лесов по берегам рек или иных водных объектов, заселенных бобрами)	24.5
2		107	9-13		44.2
3		108	6-11		51.4
4		109	4-7,10,12		56.8
5		часть квартала 107	1-18, 22,25-35	Государственный природный заказник, комплексный Иваньковское болото	592.00
6		108, 109	все		

СХЕМА РАСПОЛОЖЕНИЯ ПРОЕКТИРУЕМОГО ЛЕСНОГО УЧАСТКА

Субъект Российской Федерации	Костромская область
Муниципальное образование	Солигаличский район
Категория земель	Земли лесного фонда
Лесничество (лесопарк)	Солигаличское лесничество
Вид использования лесов	Заготовка древесины
Цель предоставления лесного участка	Заготовка древесины
Особые отметки:	

* Геоданные и каталог координат в МСК - 44 представлены в Приложении 2 к Проектной документации

Согласовано

Лицо, ответственное за подготовку проектной документации лесного участка представителя органа государственной власти, органа местного самоуправления, утверждающего проектную документацию лесного участка

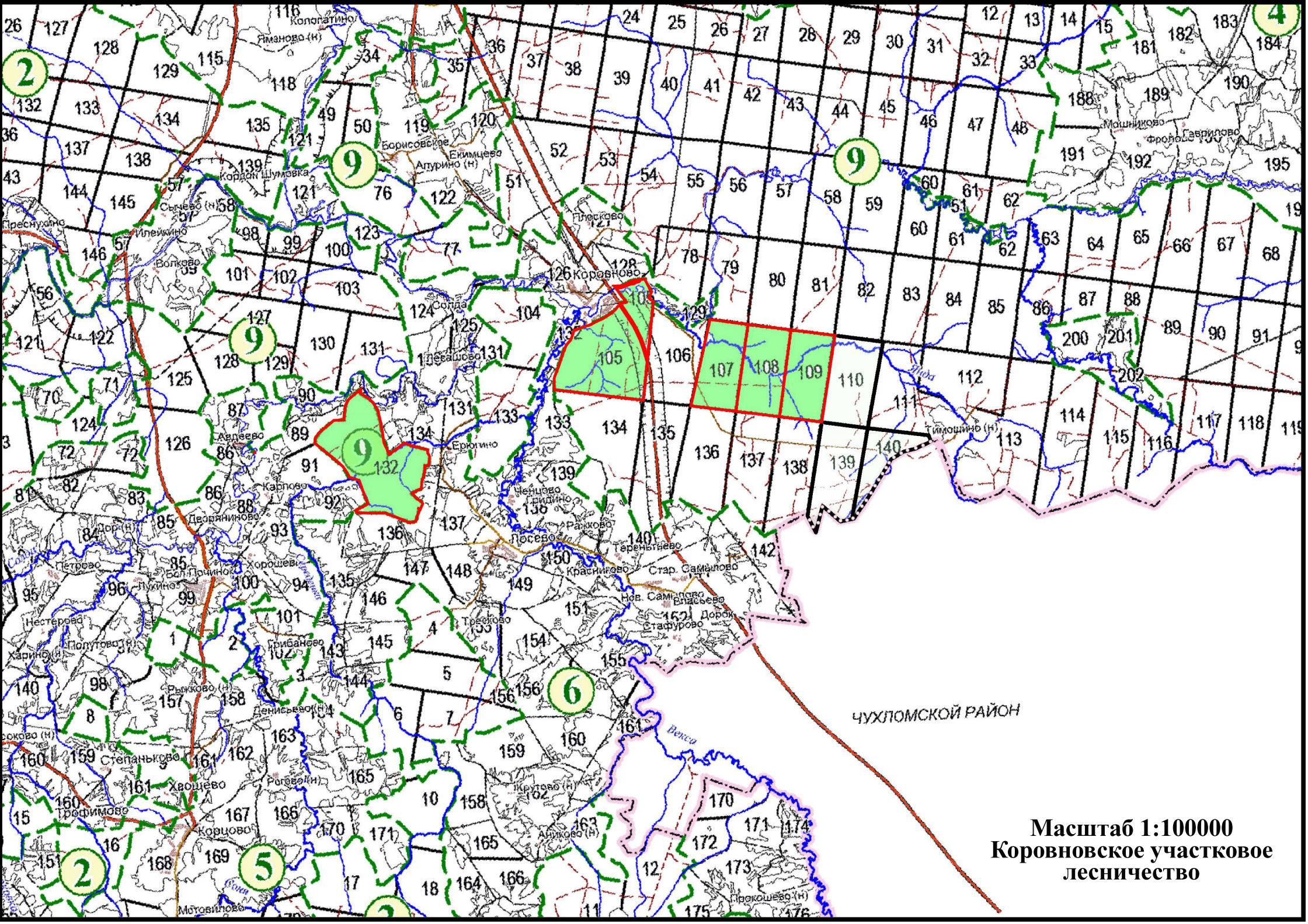
(подпись)

Ф.И.О.

Заинтересованное лицо (представитель заинтересованного лица)

(подпись)

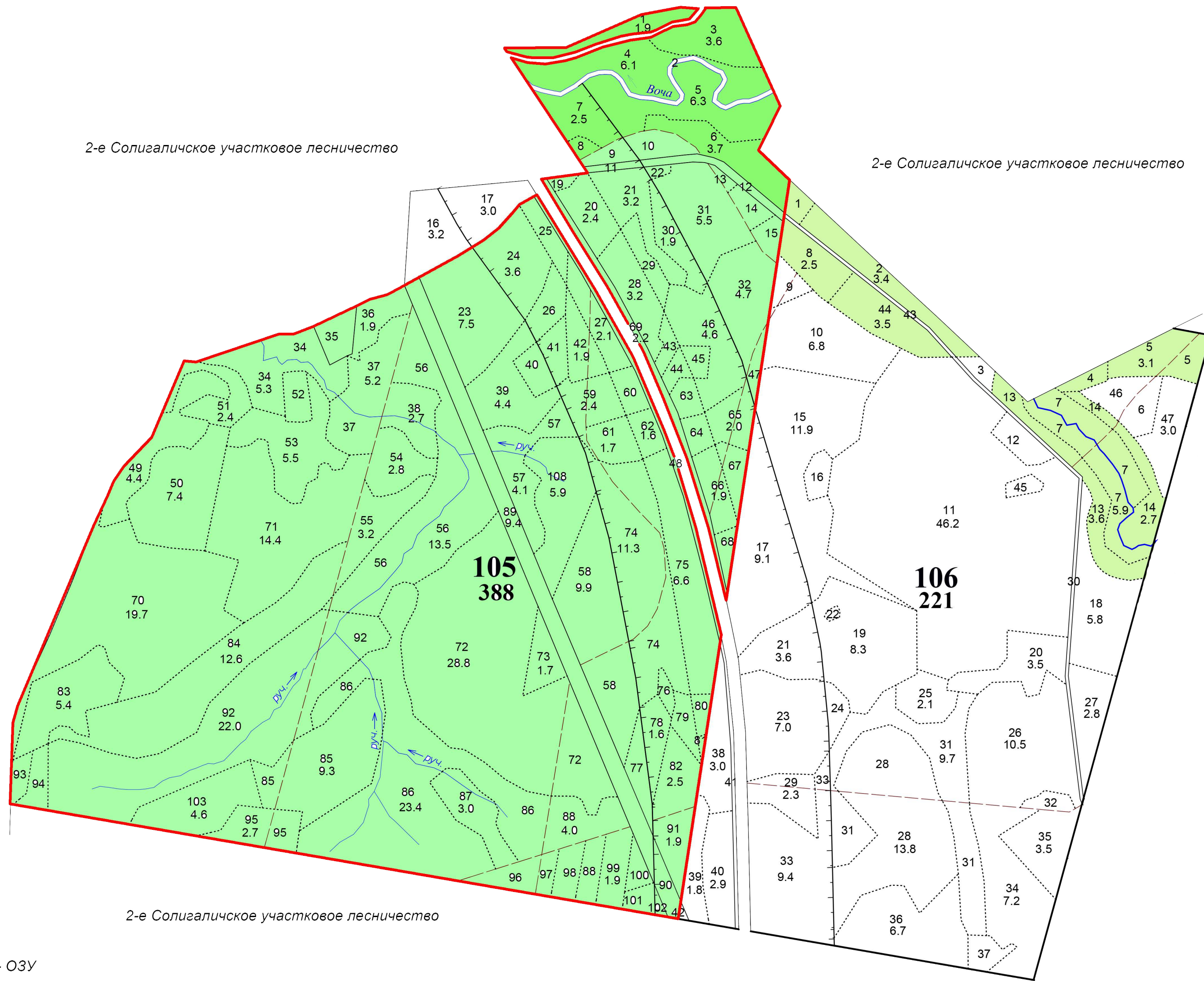
Ф.И.О.



Масштаб 1:100000
Коровновское участковое
лесничество

2-е Солигаличское участковое лесничество

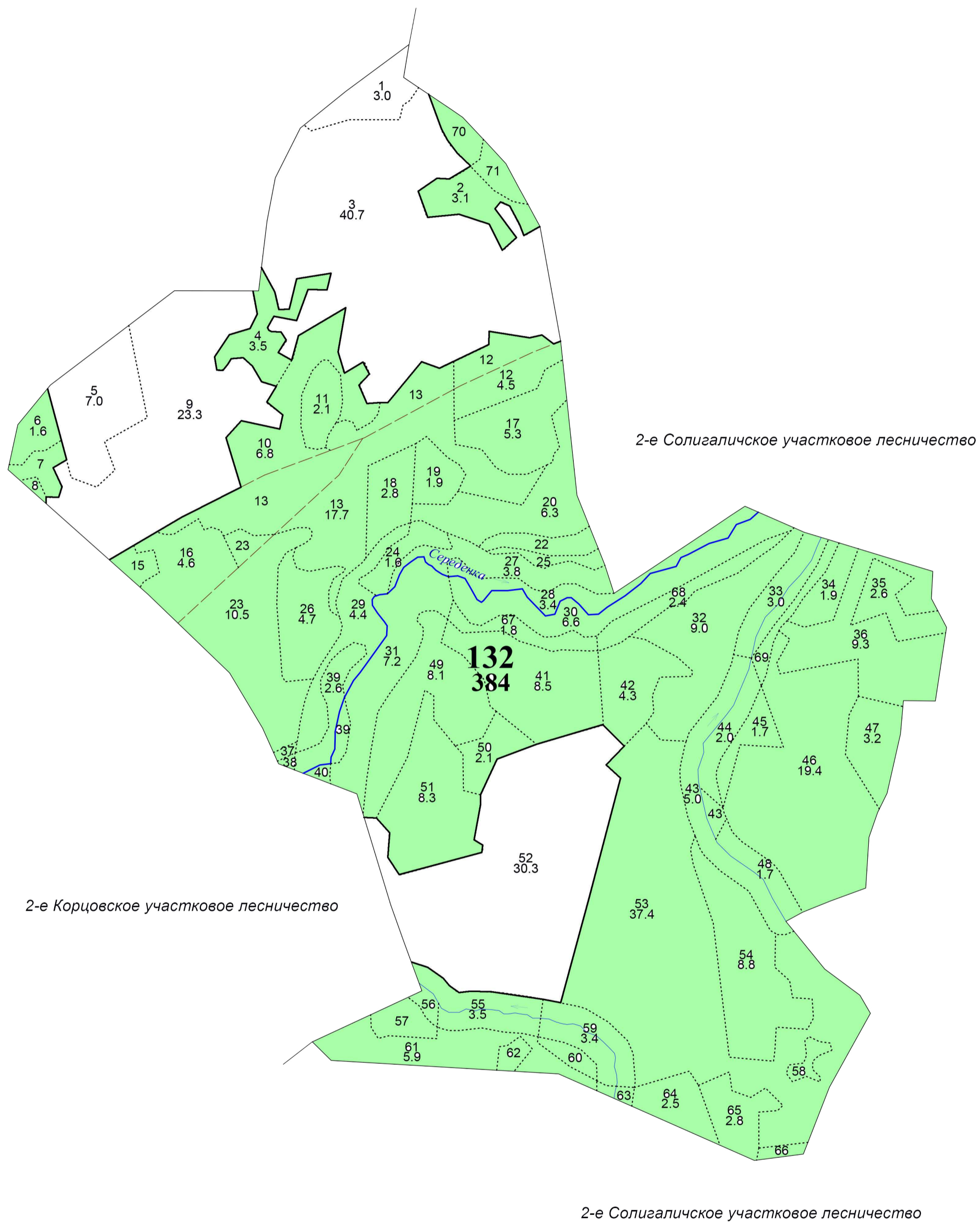
2-е Солигаличское участковое лесничество



2-е Солигаличское участковое лесничество

- ОЗУ

Масштаб 1:10 000
Коровновское участковое
лесничество



Масштаб 1:10 000
Коровновское участковое лесничество

Коровновское уч. лес-во

Категория защитности: Защитные полосы вдоль дорог

Квартал 105

: N		: Пло-		: Состав. Подр. Подл.		: Я: Вы-		: Эле-		: Воз: Вы-		: Ди: Кл. Гр. Бо:		: Тип		: Полн: Запас сырораст.		: Кл. Запас на выделе, дес. кбм:					
: вы-: щадь,		: Покров, почва, ре-		: Р: со-		: мент:		: ам: во: во: ни:		: ота : леса, дес. кбм		: то:-----:											
: де-:		: льеф, особ. выд. Про: У: та		: ра		: со-: ет: зр: зр: те:		: леса		: ----:-----:		: ва: су- : ре- : еди-: захлавлен.: Хозяйственные											
: ла : га		: исхожд. Кат. земель: С: Яр		: ле-		: р : ас: ас: т :		: Сумм: на		: общий: по		: рн: хо- : : нич-:-----:											
: : :		: Хар. лесн. культур: : ус		: са		: ст : та : : та: та: :		: а пл: 1		: на		: соста: ос: стоя: дин		: ных : общий: лик-: мероприятия									
: : :		: Кадастров. оценка : : а		: : :		: : : : : : : :		: ТЛУ		: сеч.: га		: выдел: вляющ: ти: стар.		: дер.: : вида:									
: 1	: 2	: 3	: 4	: 5	: 6	: 7	: 8	: 9	: 10	: 11	: 12	: 13	: 14	: 15	: 16	: 17	: 18	: 19	: 20	: 21	: 22	: 23	: 24
26	1.5	7E1C2B	1	18	Е	140	18	24	7	4	5	СДМ	0.6	18	27	18.9	2						
					С		20	26				В4				2.7	1						
					В		19	18								5.4	3						
подрост: 10Е (50) 3 м, 1 тыс. шт/га, благонадежный																							
Класс пожарной опасности 5																							
Особенности: 172																							
Селекционная оценка: Минусовые																							
27	2.1	10С+В	1	10	С	55	10	12	3	2	4	СДМ	0.8	10	21	21							
					В							А4											
Класс пожарной опасности 4																							
Особенности: 172																							
28	3.2	10С+В	1	10	С	55	10	12	3	2	4	СДМ	0.8	10	32	32							
					В							А4											
Класс пожарной опасности 4																							
Особенности: 172																							
29	1.3	10С+В	1	10	С	55	10	12	3	2	4	СДМ	0.8	10	13	13							
					В							А4											
Класс пожарной опасности 4																							
Особенности: 172																							
30	1.9	7СЗВ+Е, ОС	1	23	С	60	23	24	3	2	1	-	0.8	34	64.6	45.2							
					В							В3				19.4							
					Е																		
					ОС																		
подрост: 10Е (50) 6 м, 2 тыс. шт/га, благонадежный																							
подлесок: Р Редкий																							
Класс пожарной опасности 3																							
Особенности: 172																							

Коровновское уч. лес-во

Категория защитности: Защитные полосы вдоль дорог

Квартал 105

: N		: Пло-	: Состав. Подр. Подл.	: Я: Вы-	: Эле-	: Воз: Вы-	: Ди: Кл. Гр. Бо:	Тип	: Полн: Запас сырораст.	: Кл. Запас на выделе, дес. кбм:																		
: вы-: щадь,		: Покров, почва, ре-	: Р: со-	: мент:	: ам: во: во: ни:	: ота : леса, дес. кбм	: то:-----:	: ре- :еди-: захламлиен.: Хозяйственные	: ла : га	: исхожд. Кат. земель: С: Яр	: ле- : : : р : ас: ас: т :	: Сумм: на : общий: по : рн: хо- : : нич-:-----:	: а пл: 1 : на : соста: ос: стоя: дин : ных : общий: лик-: мероприятия	: : : : Кадастров. оценка : : а : : : : : : : ТЛУ	: сеч.: га : выдел: вляющ: ти: стар. : дер.: : вида:													
: 1	: 2	: 3	: 4	: 5	: 6	: 7	: 8	: 9	: 10	: 11	: 12	: 13	: 14	: 15	: 16	: 17	: 18	: 19	: 20	: 21	: 22	: 23	: 24	:				
46	4.6	5Е3С2В	1	21	Е	140	20	24	7	4	4	-	0.6	21	96.6	48.3	2											
					С			22	36			С4				29	1											
					В			21	26							19.3	3											
					подрост: 10Е (50) 8 м, 2 тыс. шт/га, неблагонадежный																							
					Класс пожарной опасности 5																							
					Особенности: 172																							
					Селекционная оценка: Минусовые																							
48	1.6	Линия электропередач																										
					Класс пожарной опасности 5																							
					Земли линейного протяжения: ширина 10 м, протяженность 1.7 км, Чистая																							
					Особенности: 172																							
59	2.4	7С1Е2В	1	21	С	55	21	22	3	2	1	-	0.8	30	72	50.4												
					Е							В3				7.2												
					В											14.4												
					подрост: 10Е (40) 5 м, 1 тыс. шт/га, благонадежный																							
					Класс пожарной опасности 3																							
					Особенности: 172																							
60	1.0	7С1Е2В	1	21	С	55	21	22	3	2	1	-	0.8	30	30	21												
					Е							В3				3												
					В											6												
					подрост: 10Е (40) 5 м, 1 тыс. шт/га, благонадежный																							
					Класс пожарной опасности 3																							
					Особенности: 172																							
61	1.7	9С1Е+В	1	14	С	50	14	16	3	2	3	СДМ	0.7	15	25.5	22.9												
					Е							А4				2.6												
					В																							
					подрост: 10Е (50) 4 м, 3 тыс. шт/га, благонадежный																							
					Класс пожарной опасности 4																							
					Особенности: 172																							

Коровновское уч. лес-во											Категория защитности: Защитные полосы вдоль дорог								Квартал 105						
: N	: Пло-	: Состав	: Подр.	: Подл.	: Я: Вы-	: Эле-	: Воз:	: Вы-	: Ди:	: Кл.	: Гр.	: Бо:	: Тип	: Полн:	: Запас	: сырораст.	: Кл.	: Запас	: на выделе,	: дес.	: кбм:				
: вы-	: щадь,	: Покров,	: почва,	: ре-	: Р: со-	: мент:	:	: ам:	: во:	: во:	: ни:	:	: ота	: леса,	: дес.	: кбм	: то:	:	:	:	:	:			
: де-	: льеф,	: особ.	: вид.	: Про:	: У: та	:	: ра	: со-	: ет:	: зр:	: зр:	: те:	: леса	:	:	:	: ва:	: су-	: ре-	: еди-	: захламлен.	: Хозяйственные			
: ла	: га	: исхожд.	: Кат.	: земель:	: С: Яр	: ле-	:	: р	: ас:	: ас:	: т	:	: Сумм:	: на	: общий:	: по	: рн:	: хо-	:	: нич-	: -----:	:			
:	:	: Хар.	: лесн.	: культур:	: ус	: са	: ст	: та	:	: та:	: та:	:	: а пл:	: 1	: на	: соста:	: ос:	: стоя:	: дин	: ных	: общий:	: лик-	: мероприятия		
:	:	: Кадастров.	: оценка	: а	:	:	:	:	:	:	:	: ТЛУ	: сеч.:	: га	: выдел:	: вляющ:	: ти:	: стар.	: дер.:	:	: вида:	:			
: 1	: 2	:	3	: 4:	5	: 6	: 7	: 8	: 9:	10:	11:	12:	13	: 14	: 15	: 16	: 17	: 18:	19	: 20	: 21	: 22	: 23	: 24	:
62	1.1	9С1Е+В	1	14	С	50	14	16	3	2	3	СДМ	0.7	15	16.5	14.9									
					Е							А4				1.6									
					В																				
		подрост: 10Е (50) 4 м, 2 тыс.шт/га, благонадежный																							
		Класс пожарной опасности 4																							
		Особенности: 172																							
63	0.9	5ЕЗС2В	1	21	Е	140	20	24	7	4	4	-	0.6	21	18.9	9.4	2								
					С		22	36				С4				5.7	1								
					В		21	26								3.8	3								
		подрост: 10Е (50) 8 м, 2 тыс.шт/га, неблагонадежный																							
		Класс пожарной опасности 5																							
		Особенности: 172																							
		Селекционная оценка: Минусовые																							
64	0.8	5В20ЛЧ1ИВД1С1Е	1	19	В	55	19	18	6	2	2	-	0.7	15	12	6	2								
					ОЛЧ							С4				2.4									
					ИВД											1.2									
					С											1.2									
					Е											1.2									
		подрост: 10Е (50) 6 м, 1 тыс.шт/га, благонадежный																							
		подлесок: СМР, ИВК, МЛ Средний																							
		Класс пожарной опасности 5																							
		Особенности: 172																							
65	2.0	5В20ЛЧ1ИВД1С1Е	1	19	В	55	19	18	6	2	2	-	0.7	15	30	15	2								
					ОЛЧ							С4				6									
					ИВД											3									
					С											3									
					Е											3									
		подрост: 10Е (50) 6 м, 1 тыс.шт/га, благонадежный																							
		подлесок: СМР, ИВК, МЛ Средний																							
		Класс пожарной опасности 5																							
		Особенности: 172																							

Коровновское уч. лес-во

Категория защитности: Защитные полосы вдоль дорог

Квартал 105

: N		: Пло-		: Состав. Подр. Подл. : Я: Вы-		: Эле-		: Воз: Вы-		: Ди: Кл. Гр. Бо:		: Тип		: Полн: Запас сырораст.		: Кл. Запас на выделе, дес. кбм:			
: вы-		: щадь,		: Покров, почва, ре-		: Р: со-		: мент:		: ам: во: во: ни:		: ота		: леса, дес. кбм		: то:			
: де-		: льеф, особ. выд. Про: У: та		: : ра		: со-		: ет: зр: зр: те:		: леса		: Сумм:		: на		: общий: по		: ре-	
: ла		: га		: исхожд. Кат. земель: С: Яр		: ле-		: : р		: ас: ас: т		: : Сумм:		: на		: общий: по		: рн: хо-	
: :		: Хар. лесн. культур:		: ус		: са		: ст		: та		: : та: та:		: а пл: 1		: на		: соста: ос: стоя: дин	
: :		: Кадастров. оценка		: : а		: :		: :		: :		: ТЛУ		: сеч.: га		: выдел: вляющ:		: ти: стар.	
: 1		: 2		: 3		: 4: 5		: 6		: 7		: 8		: 9: 10: 11: 12:		: 13		: 14	
: 15		: 16		: 17		: 18:		: 19		: 20		: 21		: 22		: 23		: 24	
66	1.9	8В2С+ОС,Е		1	23	Б	60	23	18	6	2	2	СВР	0.8	22	41.8	33.4		
						С							В2				8.4		
						ОС													
						Е													
		подлесок: Р, КРЛ Редкий																	
		Класс пожарной опасности 4																	
		Особенности: 172																	
67	1.2	8В2С+ОС,Е		1	23	Б	60	23	18	6	2	2	СВР	0.8	22	26.4	21.1		
						С							В2				5.3		
						ОС													
						Е													
		подлесок: Р, КРЛ Редкий																	
		Класс пожарной опасности 4																	
		Особенности: 172																	
68	0.7	5В2ОЛЧ1ИВД1С1Е		1	19	Б	55	19	18	6	2	2	-	0.7	15	10.5	5.4	2	
						ОЛЧ							С4				2.1		
						ИВД											1		
						С											1		
						Е											1		
		подрост: 10Е (50) 6 м, 1 тыс. шт/га, благонадежный																	
		подлесок: СМР, ИВК, МЛ Средний																	
		Класс пожарной опасности 5																	
		Особенности: 172																	
69	2.2	Линии связи																	
		-																	
		Класс пожарной опасности 5																	
		Земли линейного протяжения: ширина 15 м, протяженность 1.5 км, Чистая																	
		Особенности: 172																	

Коровновское уч. лес-во

Категория защитности: Защитные полосы вдоль дорог

Квартал 105

		: N :Пло- :Состав.Подр.Подл.:Я:Вы-		:Эле-:Воз:Вы-:Ди:Кл.Гр.Бо:		Тип		:Полн:Запас сырораст.		:Кл. Запас на выделе, дес.кбм:								
		:вы-:щадь, :Покров, почва, ре-:Р:со-		:мент:		:ам:во:во:ни:		:ота : леса, дес.кбм		:то:-----:		:-----:						
		:де-: льеф, особ. выд. Про:У:та		: :ра :со-:ет:зр:зр:те:		:лес		:-----:-----:ва:су- :ре-		:еди-:захламлени.Хозяйственные		:-----:						
		:ла : га :исхожд.Кат.земель:С:Яр		:ле- : : :р :ас:ас:т :		:Сумм: на :общий:по		:рн:хо- : :нич-:-----:		:мероприятия		:-----:						
		: : :Хар.лесн. культур: :ус		:са :ст :та : :та:та: :		:а пл: 1 :на :соста:ос:стоя:дин		:ных :общий:лик-:мероприятия		:-----:		:-----:						
		: : :Кадастров.оценка : :а		: : : : : : : : : ТЛУ		:сеч.: га :выдел:вляющ:ти:стар.		:дер.: :вида:		:-----:		:-----:						
		: 1 : 2 :		: 3 :4: 5 :		: 6 : 7 : 8 :		: 9:10:11:12: 13 :		: 14 : 15 :		: 16 : 17 :18: 19 : 20 : 21 : 22 : 23 : 24 :						
74	11.3	6В2ОС1ИВД1С+Е	1	18	Б	50	18	14	5	2	2	-	0.8	15	169.5	101.6		
					ОС											33.9		
					ИВД											17		
					С											17		
					Е													
		подрост: 10Е (35) 4 м, 1 тыс.шт/га, благонадежный подлесок: Р, ИВК Редкий Класс пожарной опасности 4 Особенности: 172																
75	6.6	6В2ОС1ИВД1С+Е	1	18	Б	50	18	14	5	2	2	-	0.8	15	99	59.4		
					ОС												19.8	
					ИВД												9.9	
					С												9.9	
					Е													
		подрост: 10Е (35) 4 м, 1 тыс.шт/га, благонадежный подлесок: Р, ИВК Редкий Класс пожарной опасности 4 Особенности: 172																
76	0.4	Сенокос																
		Класс пожарной опасности 5 Угодья: Служебн.надел рабочих, Среднего качества, Суходольный, Чистый, урожайность (т/га) 0.6 т/га Особенности: 172																
78	1.6	9С1В+Е,ОС	1	23	С	65	23	24	4	2	1	-	1	42	67.2	60.5		
					Б												6.7	
					Е													
					ОС													
		подрост: 10Е (30) 3 м, 1 тыс.шт/га, благонадежный Класс пожарной опасности 3 Особенности: 172																

Срезка кустар.

Коровновское уч. лес-во			Категория защитности: Защитные полосы вдоль дорог														Квартал 105							
: N	: Пло-	: Состав. Подр. Подл. : Я: Вы-	: Эле-	: Воз:	: Вы-	: Ди:	: Кл.	: Гр.	: Бо:	: Тип	: Полн:	: Запас сырораст.	: Кл.	: Запас на выделе, дес.кбм:	:									
: вы-	: щадь,	: Покров, почва, ре- : Р: со-	: мент:	:	: ам:	: во:	: во:	: ни:	:	: ота :	: леса, дес.кбм	: то:												
: де-	: льеф, особ. выд. Про: У: та	:	: ра :	: со-	: ет:	: зр:	: зр:	: те:	: леса :				: ва:	: су-	: ре-	: еди-	: захламлиен. : Хозяйственные							
: ла :	: га :	: исхожд. Кат. земель : С: Яр	: ле-	:	: р :	: ас:	: ас:	: т :	: Сумм:	: на :	: общий:	: по :	: рн:	: хо-	:	: нич-	:							
:	:	: Хар. лесн. культур : ус	: са :	: ст :	: та :	: та:	: та:	:	: а пл:	: 1 :	: на :	: соста:	: ос:	: стоя:	: дин :	: ных :	: общий:	: лик-	: мероприятия					
:	:	: Кадастров. оценка : а	:	:	:	:	:	:	: ТЛУ	: сеч.:	: га :	: выдел:	: вяющ:	: ти:	: стар.	: дер.:	:	: вида:	:					
: 1 :	: 2 :	: 3	: 4:	: 5	: 6 :	: 7 :	: 8 :	: 9:	: 10:	: 11:	: 12:	: 13	: 14 :	: 15 :	: 16 :	: 17 :	: 18:	: 19 :	: 20 :	: 21 :	: 22 :	: 23 :	: 24	:
79	1.0	7ВЗС+Е	1	10	Б	25	10	6	3	2	3	-	0.9	7	7	4.9								
					С							С3				2.1								
					Е																			
					подрост: 10Е (25) 3 м, 2 тыс.шт/га, благонадежный																			
					Класс пожарной опасности 4																			
					Особенности: 172																			
80	0.6	7ВЗС+Е	1	10	Б	25	10	6	3	2	3	-	0.9	7	4.2	2.9								
					С							С3				1.3								
					Е																			
					подрост: 10Е (25) 3 м, 2 тыс.шт/га, благонадежный																			
					Класс пожарной опасности 4																			
					Особенности: 172																			
81	0.1	4С2Е4В+ОС	1	17	С	40	17	18	2	1	1	СВР	0.8	22	2.2	0.9								
					Е							В2				0.4								
					В											0.9								
					ОС																			
					подрост: 10Е (35) 4 м, 1 тыс.шт/га, благонадежный																			
					подлесок: Р Редкий																			
					Класс пожарной опасности 1																			
					Особенности: 172																			
82	2.5	4С2Е4В+ОС	1	17	С	40	17	18	2	1	1	СВР	0.8	22	55	22								
					Е							В2				11								
					В											22								
					ОС																			
					подрост: 10Е (35) 4 м, 1 тыс.шт/га, благонадежный																			
					подлесок: Р Редкий																			
					Класс пожарной опасности 1																			
					Особенности: 172																			

Коровновское уч. лес-во

Категория защитности: Защитные полосы вдоль дорог

Квартал 105

: N	: Пло-	: Состав	: Подр.	: Подл.	: Я: Вы-	: Эле-	: Воз:	: Вы-	: Ди:	: Кл.	: Гр.	: Бо:	: Тип	: Полн:	: Запас	: сырораст.	: Кл.	: Запас	: на выделе,	: дес.	: кбм:		
: вы-	: щадь,	: Покров,	: почва,	: ре-	: Р: со-	: мент:	:	: ам:	: во:	: во:	: ни:	:	: ота	: леса,	: дес.	: кбм	: то:	:	:	:	:		
: де-	: льеф,	: особ.	: выд.	: Про:	: У: та	:	: ра	: со-	: ет:	: зр:	: зр:	: те:	: леса	:	:	:	: ва:	: су-	: ре-	: еди-	: захламлен.	: Хозяйственные	
: ла	: га	: исхожд.	: Кат.	: земель:	: С: Яр	: ле-	:	: р	: ас:	: ас:	: т	:	: Сумм:	: на	: общий:	: по	: рн:	: хо-	:	: нич-	:	:	
:	:	: Хар.	: лесн.	: культур:	: ус	: са	: ст	: та	:	: та:	: та:	:	: а пл:	: 1	: на	: соста:	: ос:	: стоя:	: дин	: ных	: общий:	: лик-	: мероприятия
:	:	: Кадастр.	: оц.	: оценка	: а	:	:	:	:	:	:	:	: ТЛУ	: сеч.:	: га	: выдел:	: вляющ:	: ти:	: стар.	: дер.:	:	: вида:	
: 1	: 2	:	3	:	4: 5	:	6	: 7	: 8	: 9:10:11:12:	13	:	14	: 15	: 16	: 17	: 18:	19	: 20	: 21	: 22	: 23	: 24

90 0.9 Линия электропередач

- -

Класс пожарной опасности 5

Земли линейного протяжения: ширина 45 м, протяженность 0.2 км, Чистая

Особенности: 172

91	1.9	8С2В+ОС	1	26	С	80	27	30	4	2	1	СВР	0.9	45	85.5	68.4	1						
					В		24	20				В2				17.1	2						
					ОС																		

подрост: 10Е (40) 5 м, 2 тыс.шт/га, благонадежный

подлесок: Р Редкий

Класс пожарной опасности 2

Особенности: 172

102	0.2	5С5Е	1	21	С	120	23	36	6	4	3	-	0.5	18	3.6	1.8	1						
					Е		19	20				В3				1.8	2						

подрост: 10Е (45) 5 м, 1 тыс.шт/га, благонадежный

Класс пожарной опасности 3

Особенности: 172

Селекционная оценка: Нормальные

Итого по категории

79.0

1305

По составляющим породам

С	552
Е	183
В	457
ОС	54
ОЛЧ	27
ИВД	32

Коровновское уч. лес-во

Категория защитности: Эксплуатируемые леса

Квартал 105

: N		: Пло-		: Состав. Подр. Подл.		: Я: Вы-		: Эле-		: Воз: Вы-		: Ди: Кл. Гр. Бо:		: Тип		: Полн: Запас сырораст.		: Кл. Запас на выделе, дес. кбм:			
: вы-		: щадь,		: Покров, почва, ре-		: Р: со-		: мент:		: ам: во: во: ни:		: ота		: леса,		: дес. кбм		: то:			
: де-		: льеф, особ. выд. Про:		: У: та		: ра		: со-		: ет: зр: зр: те:		: леса		: ва: су-		: ре-		: еди-: захлавлен.: Хозяйственные			
: ла		: га		: исхожд. Кат. земель:		: С: Яр		: ле-		: р		: ас: ас: т		: Сумм: на		: общий: по		: рн: хо- : : нич-: -----:			
: :		: Хар. лесн. культур:		: ус		: са		: ст		: та		: та: та:		: а пл: 1		: на		: соста: ос: стоя: дин		: ных : общий: лик-: мероприятия	
: :		: Кадастров. оценка		: а		: :		: :		: :		: :		: ТЛУ		: сеч.: га		: выдел: вляющ: ти: стар.		: дер.: : вида:	

: 1	: 2	: 3	: 4	: 5	: 6	: 7	: 8	: 9	: 10	: 11	: 12	: 13	: 14	: 15	: 16	: 17	: 18	: 19	: 20	: 21	: 22	: 23	: 24
1	1.9	10С+Е	1	24	С	65	24	26	4	3	1	-	0.6	26	49.4	49.4	1						

Е
ВЗ
Класс пожарной опасности 3
Особенности: 172, 212
Селекционная оценка: Нормальные
ОЗУ: Полосы леса по берегам рек, заселенных бобрами

2	1.4	Река																					
---	-----	------	--	--	--	--	--	--	--	--	--	--	--	--	--	--	--	--	--	--	--	--	--

Класс пожарной опасности 5
Земли линейного протяжения: ширина 15 м, протяженность 1 км
Особенности: 172

3	3.6	60ЛС2С1Е1В	1	16	ОЛС	35	14	12	4	3	2	-	0.7	12	43.2	26	3						
					С	60	23	26				С4				8.6	1						
					Е		17	20								4.3	1						
					В		18	16								4.3	2						

Класс пожарной опасности 5
Особенности: 212, 172
ОЗУ: Полосы леса по берегам рек, заселенных бобрами

4	6.1	Пастбище, выгон																					
---	-----	-----------------	--	--	--	--	--	--	--	--	--	--	--	--	--	--	--	--	--	--	--	--	--

Класс пожарной опасности 5
Особенности: 212, 172
ОЗУ: Полосы леса по берегам рек, заселенных бобрами

5	6.3	Пастбище, выгон																					
---	-----	-----------------	--	--	--	--	--	--	--	--	--	--	--	--	--	--	--	--	--	--	--	--	--

Класс пожарной опасности 5
Особенности: 172, 212
ОЗУ: Полосы леса по берегам рек, заселенных бобрами

Коровновское уч. лес-во

Категория защитности: Эксплуатируемые леса

Квартал 105

: N		: Пло-		: Состав. Подр. Подл.		: Я: Вы-		: Эле-		: Воз: Вы-		: Ди: Кл. Гр. Бо:		: Тип		: Полн: Запас сырораст.		: Кл. Запас на выделе, дес. кбм:					
: вы-		: щадь,		: Покров, почва, ре-		: Р: со-		: мент:		: ам: во: во: ни:		: ота:		: леса, дес. кбм		: то:		:					
: де-		: льеф, особ. выд. Про:		: У: та		: ра		: со-		: ет: зр: зр: те:		: леса		: ва: су-		: ре-		: еди-: захлавлен.: Хозяйственные					
: ла		: га		: исхожд. Кат. земель:		: С: Яр		: ле-		: р		: ас: ас: т		: Сумм:		: на		: общий: по					
:		:		: Хар. лесн. культур:		: ус		: са		: ст		: та		: та: та:		: а пл: 1		: на		: соста: ос: стоя: дин			
:		:		: Кадастров. оценка		: а		:		:		:		: ТЛУ		: сеч.: га		: выдел: вляющ: ти: стар.		: дер.: вида:			
: 1	: 2	: 3	: 4	: 5	: 6	: 7	: 8	: 9	: 10	: 11	: 12	: 13	: 14	: 15	: 16	: 17	: 18	: 19	: 20	: 21	: 22	: 23	: 24

6 3.7 Усадьбы частные

- -

Класс пожарной опасности 5

Особенности: 172, 212

ОЗУ: Полосы леса по берегам рек, заселенных бобрами

10	1.4	7B1E10ЛC1C	1	21	Б	65	22	18	7	4	2	-	0.5	12	16.8	11.7	2						
					Е		19	20				В3				1.7	1						
					ОЛС		16	16								1.7	3						
					С		20	24								1.7	1						

подрост: 10Е (40) 5 м, 3 тыс. шт/га, благонадежный

подлесок: Р, ИВК Средний

Класс пожарной опасности 4

Особенности: 172

12 1.1 Дорога автомоб. иск. покр.

- -

Класс пожарной опасности 5

Земли линейного протяжения: ширина 20 м, протяженность 0.5 км, Состояние удовлетворительное, Лесохозяйственная,

Круглогодично

Особенности: 172

13	0.2	3C2E5B	1	8	С	20	8	10	1	1	1	СВР	0.7	6	1.2	0.4							
					Е							В2				0.2							
					Б											0.6							

подлесок: Р Редкий

Класс пожарной опасности 1

Особенности: 172

Коровновское уч. лес-во

Категория защитности: Эксплуатируемые леса

Квартал 105

: N		: Пло-		: Состав. Подр. Подл.		: Я: Вы-		: Эле-		: Воз: Вы-		: Ди: Кл. Гр. Бо:		: Тип		: Полн: Запас сырораст.		: Кл. Запас на выделе, дес. кбм:					
: вы-		: щадь,		: Покров, почва, ре-		: Р: со-		: мент:		: ам: во: во: ни:		: ота:		: леса, дес. кбм		: то:		: ре-		: еди-: захлавлен.: Хозяйственные			
: ла		: га		: исхожд. Кат. земель:		: С: Яр		: ле-		: ра		: со-: ет: зр: зр: те:		: леса		: Сумм: на		: общий: по		: рн: хо- : : нич-: -----:			
: :		: Хар. лесн. культур:		: ус		: са		: ст		: та		: та: та:		: а пл: 1		: на		: соста: ос: стоя: дин		: ных : общий: лик-: мероприятия			
: :		: Кадастров. оценка		: а		: :		: :		: :		: :		: ТЛУ		: сеч.: га		: выдел: вляющ: ти: стар.		: дер.: : вида:			
: 1	: 2	: 3	: 4	: 5	: 6	: 7	: 8	: 9	: 10	: 11	: 12	: 13	: 14	: 15	: 16	: 17	: 18	: 19	: 20	: 21	: 22	: 23	: 24

31	5.5	7СЗВ+Е, ОС	1	23	С	60	23	24	3	2	1	-	0.8	34	187	130.9							
					Б							В3				56.1							
					Е																		
					ОС																		

подрост: 10Е (50) 6 м, 2 тыс. шт/га, благонадежный
 подлесок: Р Редкий
 Класс пожарной опасности 3
 Особенности: 172

32	4.7	5ЕЗС2Б+Е	1	21	Е	140	20	24	7	4	4	-	0.6	21	98.7	49.4	2						
					С		22	36				С4				29.6	1						
					Б		21	26								19.7	3						
					Е	100																	

Класс пожарной опасности 5
 Особенности: 172
 Селекционная оценка: Минусовые

34	5.3	5Б4В1ОЛЧ	1	20	Е	120	19	24	6	4	4	-	0.5	17	90.1	45.1	2						
					Б		22	28				С4				36	3						
					ОЛЧ		17	20								9	3						

подрост: 10Е (50) 5 м, 2 тыс. шт/га, неблагонадежный
 подлесок: СМР, ИВК, Р Средний
 Класс пожарной опасности 5
 Особенности: 172
 Селекционная оценка: Минусовые

35	1.4	Поселки																					

Класс пожарной опасности 5
 Особенности: 172

Коровновское уч. лес-во			Категория защитности: Эксплуатируемые леса													Квартал 105											
: N	: Пло-	: Состав. Подр. Подл. : Я: Вы-	: Эле-	: Воз: Вы-	: Ди: Кл. Гр. Бо:	Тип	: Полн: Запас сырораст.	: Кл. Запас на выделе, дес. кбм:	:	:	:	:	:	:	:	:	:	:	:	:	:	:	:	:	:	:	
: вы-: щадь,	: Покров, почва, ре-: Р: со-	: де-:	: льеф, особ. вид. Про: У: та	: ра	: со-: ет: зр: зр: те:	леса	: Сумм: на	: общий: по	: рн: хо-	: ре-: еди-: захлавлен. : Хозяйственные	:	:	:	:	:	:	:	:	:	:	:	:	:	:	:	:	
: ла : га	: исхожд. Кат. земель: С: Яр	: ле-	: са	: ст	: та	: та: та:	: а пл: 1	: на	: соста: ос: стоя: дин	: ных : общий: лик-: мероприятия	:	:	:	:	:	:	:	:	:	:	:	:	:	:	:	:	
:	: Хар. лесн. культур: : ус	: са	: ст	: та	: та: та:	: та: та:	: а пл: 1	: на	: соста: ос: стоя: дин	: ных : общий: лик-: мероприятия	:	:	:	:	:	:	:	:	:	:	:	:	:	:	:	:	
:	: Кадастров. оценка : : а	: са	: ст	: та	: та: та:	: та: та:	: а пл: 1	: на	: соста: ос: стоя: дин	: ных : общий: лик-: мероприятия	:	:	:	:	:	:	:	:	:	:	:	:	:	:	:	:	
: 1	: 2	: 3	: 4: 5	: 6	: 7	: 8	: 9: 10: 11: 12:	13	: 14	: 15	: 16	: 17	: 18: 19	: 20	: 21	: 22	: 23	: 24	:	:	:	:	:	:	:	:	
36	1.9	9С1В+Е	1 23	С	60	23	24 3 2 1 -	В3	0.7	29	55.1	49.6															
				Б								5.5															
				Е																							
				подрост: 10Е (35) 4 м, 2 тыс. шт/га, благонадежный																							
				подлесок: Р Редкий																							
				Класс пожарной опасности 3																							
				Особенности: 172																							
37	5.2	6В2ОЛС1Е1С	1 20	В	65	21	18 7 4 2 -	С4	0.7	16	83.2	50	2														
				ОЛС			17 18					16.6	3														
				Е			20 22					8.3	1														
				С			21 24					8.3	1														
				подрост: 10Е (40) 5 м, 2 тыс. шт/га, благонадежный																							
				подлесок: СМР Средний																							
				Класс пожарной опасности 5																							
				Особенности: 172																							
38	2.7	6В2ОЛЧ2С+Е	1 22	В	60	24	22 6 3 1 -	В3	0.8	20	54	32.4	2														
				ОЛЧ			16 16					10.8	3														
				С			21 22					10.8	1														
				Е																							
				подрост: 10Е (35) 5 м, 2 тыс. шт/га, благонадежный																							
				Класс пожарной опасности 4																							
				Особенности: 172																							
39	4.4	7Е1С2В	1 19	Е	140	19	24 7 4 4 -	С4	0.6	19	83.6	58.5	2														
				С			20 26					8.4	1														
				Б			20 18					16.7	3														
				подрост: 10Е (50) 3 м, 1 тыс. шт/га, благонадежный																							
				Класс пожарной опасности 5																							
				Особенности: 172																							
				Селекционная оценка: Минусовые																							

Коровновское уч. лес-во			Категория защитности: Эксплуатируемые леса													Квартал 105												
№	Площадь, га	Состав. Подр. Подл. Я:Вы-	Эле-мент:	Воз-раст:	Вы-со-та:	Ди-аметр:	Кл. Гр. Бо-ни:	Тип	Полнота	Запас сырья	раст.	Кл. Запас на выделе, дес.кбм:																
1	2	3	4	5	6	7	8	9	10	11	12	13	14	15	16	17	18	19	20	21	22	23	24					
40	1.1	10С+Е,Б	1	19	С	120	19	26	6	4	4	СДМ А4	0.7	22	24.2	24.2	1											
		подрост: 10Е (50) 5 м, 1 тыс.шт/га, неблагонадежный Класс пожарной опасности 4 Особенности: 172 Селекционная оценка: Минусовые																										
47	0.6	5В20ЛЧ1ИВД1С1Е	1	18	Б	55	19	18	6	3	2	- С4	0.7	13	7.8	3.8	2											
		подрост: 10Е (50) 6 м, 1 тыс.шт/га, благонадежный подлесок: СМР, ИВК, МЛ Средний Класс пожарной опасности 5 Особенности: 172																										
49	4.4	10С	1	16	С	120	16	18	6	4	5	ССФ А5	0.6	15	66	66	2											
		Класс пожарной опасности 4 Особенности: 172 Селекционная оценка: Минусовые																										
50	7.4	10С+Б	1	19	С	120	19	24	6	4	4	СДМ А4	0.6	19	140.6	140.6	1											
		Класс пожарной опасности 4 Особенности: 172 Селекционная оценка: Минусовые																										

Коровновское уч. лес-во

Категория защитности: Эксплуатируемые леса

Квартал 105

: N :Пло- :Состав.Подр.Подл.:Я:Вы- :Эле-:Воз:Вы-:Ди:Кл.Гр.Бо: Тип :Полн:Запас сырораст. :Кл. Запас на выделе, дес.кбм: : :вы-:щадь, :Покров,почва, ре-:Р:со- :мент: : :ам:во:во:ни: :ота : леса, дес.кбм :то:-----: : :де-: :льеф,особ.выд.Про:У:та : :ра :со-:ет:зр:зр:те: леса :-----:-----:ва:су- :ре- :еди-:захлавлен.:Хозяйственные : :ла : га :исхожд.Кат.земель:С:Яр :ле- : : :р :ас:ас:т : :Сумм: на :общий:по :рн:хо- : :нич-:-----: : : : :Хар.лесн. культур: :ус :са :ст :та : :та:та: : :а пл: 1 :на :соста:ос:стоя:дин :ных :общий:лик-:мероприятия : : : :Кадастров.оценка : :а : : : : : : : ТЛУ :сеч.: га :выдел:вляющ:ти:стар. :дер.: :вида: : -----																							
: 1	: 2	: 3	: 4	: 5	: 6	: 7	: 8	: 9	: 10	: 11	: 12	: 13	: 14	: 15	: 16	: 17	: 18	: 19	: 20	: 21	: 22	: 23	: 24

51	2.4	6С3Е1В	1	18	С	120	19	24	6	4	4	СДМ	0.6	18	43.2	25.9	1						
					Е		16	16				А4				13	3						
					Б		18	14								4.3	3						
Класс пожарной опасности 4																							
Особенности: 172																							
Селекционная оценка: Минусовые																							
52	1.1	8С2В	1	24	С	65	24	26	4	3	1	-	0.8	35	38.5	30.8	1						
					Б		22	16				В3				7.7	2						
подрост: 10Е (35) 5 м, 2 тыс.шт/га, благонадежный																							
Класс пожарной опасности 3																							
Особенности: 172																							
Селекционная оценка: Нормальные																							
53	5.5	7С1Е2В	1	17	С	45	17	18	3	2	1	СВР	0.6	17	93.5	65.4							
					Е							В2				9.4							
					Б											18.7							
Класс пожарной опасности 2																							
Особенности: 172																							
54	2.8	10С+В	1	17	С	65	17	18	4	3	3	СДМ	0.8	22	61.6	61.6	1						
					Б							А4											
подрост: 10Е (30) 3 м, 1 тыс.шт/га, благонадежный																							
Класс пожарной опасности 4																							
Особенности: 172																							
Селекционная оценка: Нормальные																							
55	3.2	6ЕЗС1В	1	19	Е	140	19	22	7	4	4	-	0.6	19	60.8	36.5	2						
					С		20	24				С4				18.2	1						
					Б		18	16								6.1	2						
подрост: 10Е (20) 1 м, 4 тыс.шт/га, благонадежный																							
Класс пожарной опасности 5																							
Особенности: 172																							
Селекционная оценка: Минусовые																							

Коровновское уч. лес-во			Категория защитности: Эксплуатируемые леса												Квартал 105									
: N	: Пло-	: Состав. Подр. Подл.	: Я: Вы-	: Эле-	: Воз: Вы-	: Ди: Кл. Гр. Бо:	Тип	: Полн:	Запас сыро	раст.	: Кл. Запас на выделе, дес. км:	:	:	:	:	:	:	:	:	:	:	:	:	:
: вы-	: щадь,	: Покров, почва, ре-	: Р: со-	: мент:	:	: ам: во: во: ни:	:	: ота:	: леса,	дес. км	: то:	:	:	:	:	:	:	:	:	:	:	:	:	:
: де-	:	: льеф, особ. выд. Про:	: У: та	:	: ра	: со-: ет: зр: зр: те:	леса	:	:	:	:	:	:	:	:	:	:	:	:	:	:	:	:	:
: ла	: га	: исхожд. Кат. земель:	: С: Яр	: ле-	:	: р	: ас: ас: т	:	: Сумм:	на	: общий: по	:	: рн: хо-	:	: нич-:	:	:	:	:	:	:	:	:	:
:	:	: Хар. лесн. культур:	: ус	: са	: ст	: та	: та: та:	:	: а пл:	1	: на	: соста:	: ос: стоя:	: дин	: ных	: общий:	: лик-	:	: мероприя	:	:	:	:	:
:	:	: Кадастров. оценка	: : а	:	:	:	:	:	: ТЛУ	:	: сеч.:	га	: выдел:	: вляющ:	: ти: стар.	:	: дер.:	:	: вида:	:	:	:	:	:
: 1	: 2	:	3	: 4: 5	: 6	: 7	: 8	: 9: 10: 11: 12:	13	:	14	: 15	: 16	: 17	: 18: 19	: 20	: 21	: 22	: 23	:	24	:	:	:
56	13.5	5Е4В1ОЛЧ	1 23	Е	140 23	26 7	4 3	-	0.5	21	283.5	141.7	2											
				Б		24 26		С5					113.4	3										
				ОЛЧ		17 20							28.4	3										
		подрост: 10Е (50) 4 м, 2 тыс. шт/га, неблагонадежный подлесок: Р, СМР Редкий Класс пожарной опасности 5 Особенности: 172 Селекционная оценка: Нормальные																						
57	4.1	5Е3С2Б	1 23	Е	140 23	26 7	4 3	-	0.6	24	98.4	49.2	2											
				С		23 40		С4					29.5	1										
				Б		21 18							19.7	3										
		Класс пожарной опасности 5 Особенности: 172 Селекционная оценка: Нормальные																						
58	9.9	6В2ОС1ИВД1С+Е	1 20	Б	55 20	16 6	3 2	-	0.8	18	178.2	107	2											
				ОС		21 22		С3					35.6	3										
				ИВД		19 16							17.8	4										
				С		22 26							17.8	1										
				Е																				
		подрост: 10Е (35) 4 м, 1 тыс. шт/га, благонадежный подлесок: Р, ИВК Редкий Класс пожарной опасности 4 Особенности: 172																						
70	19.7	6С4С	1 16	С	80 16	18 4	3 4	СДМ	0.6	16	315.2	189.1	2											
				С		140 17	20	А4					126.1	1										
		Класс пожарной опасности 4 Особенности: 172 Селекционная оценка: Минусовые																						

Коровновское уч. лес-во				Категория защитности: Эксплуатируемые леса										Квартал 105								
: N	: Пло-	: Состав. Подр. Подл.	: Я: Вы-	: Эле-	: Воз: Вы-	: Ди: Кл. Гр. Бо:	Тип	: Полн:	Запас сырораст.	: Кл. Запас на выделе, дес. кбм:	:	:	:	:	:	:	:	:	:	:	:	
: вы-	: щадь,	: Покров, почва, ре-	: Р: со-	: мент:	:	: ам: во: во: ни:	:	: ота :	леса, дес. кбм	: то:-----:	:	:	:	:	:	:	:	:	:	:	:	
: де-	: льеф, особ. вид. Про:	У: та	:	: ра	: со-	: ет: зр: зр: те:	леса	:-----:	: ва: су-	: ре-	: еди-	: захламли-	: Хозяйственные	:	:	:	:	:	:	:	:	
: ла	: га	: исхожд. Кат. земель:	: С: Яр	: ле-	:	: р	: ас: ас: т	:	: Сумм:	на	: общий: по	: рн: хо-	: ни-	:-----:	:	:	:	:	:	:	:	
:	:	: Хар. лесн. культур:	: ус	: са	: ст	: та	: та: та:	:	: а пл:	1	: на	: соста:	: ос: стоя:	: дин	: ных	: общий:	: лик-	: мероп-	: риятия	:	:	:
:	:	: Кадастров. оценка	: : а	:	:	:	:	: ТЛУ	: сеч.:	га	: выдел:	: вляющ:	: ти: стар.	: дер.:	:	:	: вида:	:	:	:	:	
: 1	: 2	:	3	: 4: 5	: 6	: 7	: 8	: 9:10:11:12:	13	: 14	: 15	: 16	: 17	: 18:	19	: 20	: 21	: 22	: 23	: 24	:	
71	14.4	10С+В	1 11	С	50	11	12 3 2 4	СДМ	1	15	216	216										
				В				А4														
		Класс пожарной опасности 4																				
		Особенности: 172																				
72	28.8	4СЗЕЗВ+ОС,С	1 18	С	45	18	20 3 2 1	-	1	30	864	345.6										
				Е				В3				259.2										
				В								259.2										
				ОС																		
				С	120																	
		подрост: 10Е (40) 5 м, 2 тыс.шт/га, благонадежный																				
		Класс пожарной опасности 3																				
		Особенности: 172																				
73	1.7	4С1Е4В1ОС	1 19	С	50	19	20 3 2 1	СВР	0.7	22	37.4	15										
				Е				В2				3.7										
				В								15										
				ОС								3.7										
		подрост: 10Е (40) 4 м, 2 тыс.шт/га, благонадежный																				
		подлесок: Р, МЛ Редкий																				
		Класс пожарной опасности 2																				
		Особенности: 172																				
77	1.4	9С1В+Е,ОС	1 20	С	50	20	22 3 2 1	-	1	35	49	44.1										
				В				В3				4.9										
				Е																		
				ОС																		
		подрост: 10Е (30) 3 м, 1 тыс.шт/га, благонадежный																				
		Класс пожарной опасности 3																				
		Особенности: 172																				
83	5.4	10С	1 9	С	40	9	10 2 1 4	СДМ	0.7	8	43.2	43.2										
								А4														
		Класс пожарной опасности 1																				
		Особенности: 172																				

Коровновское уч. лес-во			Категория защитности: Эксплуатируемые леса												Квартал 105									
: N	: Пло-	: Состав. Подр. Подл. : Я: Вы-	: Эле-	: Воз: Вы-	: Ди: Кл. Гр. Бо:	Тип	: Полн: Запас сырораст.	: Кл. Запас на выделе, дес. кбм:	:	:	:	:	:	:	:	:	:	:	:	:	:	:	:	:
: вы-: щадь,	: Покров, почва, ре-: Р: со-	: мент:	:	: ам: во: во: ни:	:	: ота : леса, дес. кбм	: то:-----:	:	:	:	:	:	:	:	:	:	:	:	:	:	:	:	:	:
: де-:	: льеф, особ. выд. Про: У: та	: ра	: со-: ет: зр: зр: те:	леса	:-----:	: ва: су- : ре- : еди-: захламлиен.: Хозяйственные	:	:	:	:	:	:	:	:	:	:	:	:	:	:	:	:	:	:
: ла : га	: исхожд. Кат. земель: С: Яр	: ле-	: : : р : ас: ас: т :		: Сумм: на : общий: по : рн: хо- : : нич-:-----:	:	:	:	:	:	:	:	:	:	:	:	:	:	:	:	:	:	:	:
:	: Хар. лесн. культур: : ус	: са	: ст : та : : та: та: :		: а пл: 1 : на : соста: ос: стоя: дин : ных : общий: лик-: мероприятия	:	:	:	:	:	:	:	:	:	:	:	:	:	:	:	:	:	:	:
:	: Кадастров. оценка : : а	:	: : : : : : : : : ТЛУ		: сеч.: га : выдел: вляющ: ти: стар. : дер.: : вида:	:	:	:	:	:	:	:	:	:	:	:	:	:	:	:	:	:	:	:
: 1	: 2	: 3	: 4: 5	: 6	: 7	: 8	: 9:10:11:12:	13	: 14	: 15	: 16	: 17	: 18:	19	: 20	: 21	: 22	: 23	: 24	:	:	:	:	:
84	12.6	6Е2С2В	1 19	Е	170	19	22 9 4 4	-	0.6	19	239.4	143.6	2											
				С			21 24	С4																
				В			19 20																	
				подрост: 10Е (20) 1 м, 2 тыс. шт/га, благонадежный																				
				Класс пожарной опасности 5																				
				Особенности: 172																				
				Селекционная оценка: Минусовые																				
85	9.3	Культуры лесные 5С5В	1 24	С	72	24	28 4 3 1	СБР	0.9	40	372	186	1											
				В			23 24	В2																
				подрост: 10Е (30) 5 м, 4 тыс. шт/га, благонадежный																				
				подлесок: Р Редкий																				
				Класс пожарной опасности 2																				
				год создания л/к 1943, состояние Хорошие																				
				Особенности: 172																				
				Селекционная оценка: Нормальные																				
86	23.4	6В2ОС1С1Е	1 23	В	65	23	20 7 4 2	-	0.8	22	514.8	308.8	2											
				ОС			25 28	В4																
				С			24 28																	
				Е			22 24																	
				подрост: 10Е (45) 6 м, 2 тыс. шт/га, благонадежный																				
				подлесок: Р, ШП, МЛ Редкий																				
				Класс пожарной опасности 5																				
				Особенности: 172																				
87	3.0	4С2ЕЗВ1ОС	1 15	С	55	15	18 3 2 3	СДМ	0.8	18	54	21.6												
				Е				В4																
				В																				
				ОС																				
				подлесок: ИВК Редкий																				
				Класс пожарной опасности 4																				
				Особенности: 172																				

Коровновское уч. лес-во

Категория защитности: Эксплуатируемые леса

Квартал 105

: N :Пло- :Состав.Подр.Подл.:Я:Вы- :Эле-:Воз:Вы-:Ди:Кл.Гр.Бо: Тип :Полн:Запас сырораст. :Кл. Запас на выделе, дес.кбм: : :вы-:щадь, :Покров, почва, ре-:Р:со- :мент: : : :ам:во:во:ни: :ота : леса, дес.кбм :то:-----: :																							
:де-: :льеф, особ. выд. Про:У:та : :ра :со-:ет:зр:зр:те: леса :----:-----:ва:су- :ре- :еди-:захлавлен.:Хозяйственные : :ла : га :исхожд. Кат. земель:С:Яр :ле- : : :р :ас:ас:т : :Сумм: на :общий:по :рн:хо- : :нич-:-----: : : : :Хар.лесн. культур: :ус :са :ст :та : :та:та: : :а пл: 1 :на :соста:ос:стоя:дин :ных :общий:лик-:мероприятия : : : :Кадастров. оценка : :а : : : : : : : : ТЛУ :сеч.: га :выдел:вляющ:ти:стар. :дер.: :вида: :																							

: 1	: 2	: 3	: 4	: 5	: 6	: 7	: 8	: 9	: 10	: 11	: 12	: 13	: 14	: 15	: 16	: 17	: 18	: 19	: 20	: 21	: 22	: 23	: 24

88	4.0	6С1Е2В1ОС	1	19	С	55	19	20	3	2	1	-	0.8	26	104	62.4							
					Е							В3				10.4							
					В											20.8							
					ОС											10.4							
		подрост: 10Е (40) 5 м, 3 тыс.шт/га, благонадежный																					
		подлесок: Р, ИВК Редкий																					
		Класс пожарной опасности 3																					
		Особенности: 172																					
89	9.4	Линия электропередач																					

		Класс пожарной опасности 5																					
		Земли линейного протяжения: ширина 45 м, протяженность 1.9 км, Чистая																					
		Особенности: 172																					
92	22.0	5Е4В1ОЛЧ	1	23	Е	155	23	26	8	4	3	-	0.5	21	462	231	2						
					Б			24	26			С5				184.8	3						
					ОЛЧ			17	20							46.2	3						
		подрост: 10Е (50) 4 м, 2 тыс.шт/га, неблагонадежный																					
		подлесок: Р, СМР Редкий																					
		Класс пожарной опасности 5																					
		Особенности: 172																					
		Селекционная оценка: Нормальные																					
93	0.7	4Е1С3В2ОЛЧ	1	12	Е	40	12	14	2	1	3	-	0.9	14	9.8	3.9							
					С							С4				1							
					Б											2.9							
					ОЛЧ											2							
		подлесок: КРЛ, СМР Средний																					
		Класс пожарной опасности 1																					
		Особенности: 172																					

Коровновское уч. лес-во

Категория защитности: Эксплуатируемые леса

Квартал 105

: N		: Пло-	: Состав. Подр. Подл. : Я: Вы-	: Эле-	: Воз: Вы-	: Ди: Кл. Гр. Бо:	Тип	: Полн: Запас сырораст.	: Кл. Запас на выделе, дес. кбм:																												
: вы-	: щадь,	: Покров, почва, ре-	: Р: со-	: мент:	:	: ам: во: во: ни:		: ота :	: леса, дес. кбм	: то:-----																											
: де-	:	: льеф, особ. выд. Про: У: та	:	: ра	: со-	: ет: зр: зр: те:	леса	: ----	:-----	: ва: су-	: ре-	: еди-	: захламлени.	: Хозяйственные																							
: ла	: га	: исхожд. Кат. земель: С: Яр	: ле-	:	: р	: ас: ас: т	:	: Сумм:	на	: общий: по	: рн: хо-	:	: нич-	:-----	:																						
:	:	: Хар. лесн. культур: ус	: са	: ст	: та	: та: та:	:	: а пл:	1	: на	: соста:	: ос: стоя:	: дин	: ных	: общий:	: лик-	: мероприя-																				
:	:	: Кадастров. оценка : а	:	:	:	:	:	: ТЛУ	: сеч.:	га	: выдел:	: вляющ:	: ти: стар.	: дер.:	:	: вида:	:																				
: 1	: 2	:	: 3	: 4:	5	: 6	: 7	: 8	: 9:	10:	11:	12:	13	:	14	:	15	:	16	:	17	:	18:	19	:	20	:	21	:	22	:	23	:	24	:		
94	1.1	4Е1С3В2ОЛЧ	1	12	Е	40	12	14	2	1	3	-	0.9	14	15.4	6.2																					
					С											1.5																					
					В											4.6																					
					ОЛЧ											3.1																					
		подлесок: КРЛ, СМР Средний Класс пожарной опасности 1 Особенности: 172																																			
95	2.7	5С1ОС4В	1	27	С	85	28	32	5	4	1	-	0.7	36	97.2	48.6	1																				
					ОС		25	30								9.7	3																				
					В		26	22								38.9	2																				
		подрост: 10Е (35) 4 м, 2 тыс.шт/га, благонадежный Класс пожарной опасности 3 Особенности: 172 Селекционная оценка: Нормальные																																			
96	1.4	5В3ОС2Е+С	1	25	В	70	26	20	7	4	1	-	0.8	24	33.6	16.8	2																				
					ОС		26	28								10.1	3																				
					Е		19	20								6.7	2																				
					С																																
		подрост: 10Е (35) 6 м, 2 тыс.шт/га, благонадежный подлесок: Р Редкий Класс пожарной опасности 4 Особенности: 172																																			
97	0.6	4С2Е2В2ОС	1	18	С	55	18	18	3	2	2	-	0.9	27	16.2	6.6																					
					Е											3.2																					
					В											3.2																					
					ОС											3.2																					
		подрост: 10Е (35) 5 м, 2 тыс.шт/га, благонадежный подлесок: Р Редкий Класс пожарной опасности 3 Особенности: 172																																			

Коровновское уч. лес-во			Категория защитности: Эксплуатируемые леса													Квартал 105										
: N	: Пло-	: Состав. Подр. Подл. : Я: Вы-	: Эле-	: Воз:	: Вы-	: Ди:	: Кл.	: Гр.	: Бо:	: Тип	: Полн:	: Запас	: сырораст.	: Кл.	: Запас	: на	: выделе,	: дес.	: кбм:							
: вы-	: щадь,	: Покров, почва, ре-: Р: со-	: мент:	:	: ам:	: во:	: во:	: ни:	:	: ота	: леса,	: дес.	: кбм	: то:	:	:	:	:	:							
: де-	: льеф,	: особ. вид. Про: У: та	: ра	: со-	: ет:	: зр:	: зр:	: те:	: леса	:	:	:	:	: ва:	: су-	: ре-	: еди-	: захламлен.	: Хозяйственные							
: ла	: га	: исхожд. Кат. земель: С: Яр	: ле-	:	: р	: ас:	: ас:	: т	:	: Сумм:	: на	: общий:	: по	: рн:	: хо-	:	: нич-	:	:							
:	:	: Хар. лесн. культур: : ус	: са	: ст	: та	:	: та:	: та:	:	: а пл:	: 1	: на	: соста:	: ос:	: стоя:	: дин	: ных	: общий:	: лик-	: мероприятия						
:	:	: Кадастров. оценка : : а	:	:	:	:	:	:	: ТЛУ	: сеч.:	: га	: выдел:	: вляющ:	: ти:	: стар.	: дер.:	:	: вида:	:							
: 1	: 2	:	: 3	: 4:	: 5	: 6	: 7	: 8	: 9:	: 10:	: 11:	: 12:	: 13	: 14	: 15	: 16	: 17	: 18:	: 19	: 20	: 21	: 22	: 23	: 24	:	
98	1.2	8С1Е1В	1	23	С	65	24	26	4	3	1	-	0.8	34	40.8	32.6	1									
					Е		16	18								4.1	1									
					В		23	16								4.1	2									
		подрост: 10Е (40) 6 м, 2 тыс.шт/га, благонадежный																								
		Класс пожарной опасности 3																								
		Особенности: 172																								
		Селекционная оценка: Нормальные																								
99	1.9	9С1В+Е	1	22	С	60	22	24	3	2	1	-	0.8	31	58.9	53										
					В											5.9										
					Е																					
		подрост: 10Е (40) 5 м, 2 тыс.шт/га, благонадежный																								
		Класс пожарной опасности 3																								
		Особенности: 172																								
100	0.7	8С2В	1	20	С	65	20	24	4	3	2	-	0.8	28	19.6	15.7	1									
					В		21	18								3.9	2									
		Класс пожарной опасности 3																								
		Особенности: 172																								
		Селекционная оценка: Нормальные																								
101	0.7	5С5Е	1	22	С	120	23	36	6	4	3	-	0.5	19	13.3	6.6	1									
					Е		20	22								6.7	2									
		подрост: 10Е (45) 5 м, 1 тыс.шт/га, благонадежный																								
		Класс пожарной опасности 3																								
		Особенности: 172																								
		Селекционная оценка: Нормальные																								
103	4.6	Культуры лесные 5ЕЗВ2ОС	1	2	Е	11	2	2	1	1	2	-	0.7	1	4.6	2.3										
					В											1.4										
					ОС											0.9										
		Класс пожарной опасности 1																								
		год создания л/к 2004, состояние Удовлетворительные																								
		Особенности: 172																								

Коровновское уч. лес-во

Категория защитности: Эксплуатируемые леса

Квартал 105

: N		: Пло-		: Состав. Подр. Подл. : Я: Вы-		: Эле-		: Воз: Вы-		: Ди: Кл. Гр. Бо:		: Тип		: Полн: Запас сырораст.		: Кл. Запас на выделе, дес. кбм:			
: вы-		: щадь,		: Покров, почва, ре-		: Р: со-		: мент:		: ам: во: во: ни:		: ота		: леса, дес. кбм		: то:			
: де-		: льеф, особ. выд. Про: У: та		: ра		: со-		: ет: зр: зр: те:		: леса		: ва: су-		: ре-		: еди-		: захлавлен. : Хозяйственные	
: ла		: га		: исхожд. Кат. земель: С: Яр		: ле-		: ст		: та		: та: та:		: Сумм: на		: общий: по		: рн: хо-	
: :		: Хар. лесн. культур: : ус		: са		: ст		: та		: та: та:		: а пл: 1		: на		: соста:		: ос: стоя: дин	
: :		: Кадастров. оценка : : а		: :		: :		: :		: :		: ТЛУ		: сеч.: га		: выдел: вляющ: ти: стар.		: дер.: : вида:	
: 1		: 2		: 3		: 4: 5		: 6		: 7		: 8		: 9: 10: 11: 12:		: 13		: 14	
: 15		: 16		: 17		: 18:		: 19		: 20		: 21		: 22		: 23		: 24	

104 0.8 Просека квартальная

Разрубка

Класс пожарной опасности 5
 Земли линейного протяжения: ширина 2 м, протяженность 4.2 км, Заросшая
 Особенности: 172

105 0.5 Граница окружная

Разрубка

Класс пожарной опасности 5
 Земли линейного протяжения: ширина 1.5 м, протяженность 3.6 км, Заросшая
 Особенности: 172

106 2.2 Дорога автомоб. грунтовые

Класс пожарной опасности 5
 Земли линейного протяжения: ширина 3 м, протяженность 7.4 км, Состояние неудовлетворительное, Лесохозяйственная, Зимой
 Особенности: 172

107 0.5 Ручей

Класс пожарной опасности 5
 Земли линейного протяжения: ширина 1.5 м, протяженность 3.2 км
 Особенности: 172

Коровновское уч. лес-во

Категория защитности: Эксплуатируемые леса

Квартал 105

: N :Пло- :Состав.Подр.Подл.:Я:Вы- :Эле-:Воз:Вы-:Ди:Кл.Гр.Бо: Тип :Полн:Запас сырораст. :Кл. Запас на выделе, дес.кбм:																								
:вы-:щадь, :Покров, почва, ре-:Р:со- :мент: : :ам:во:во:ни: :ота : леса, дес.кбм :то:-----:																								
:де-: :льеф, особ. выд. Про:У:та : :ра :со-:ет:зр:зр:те: леса :-----:-----:ва:су- :ре- :еди-:захлавлен.:Хозяйственные																								
:ла : га :исхожд.Кат.земель:С:Яр :ле- : : :р :ас:ас:т : :Сумм: на :общий:по :рн:хо- : :нич-:-----:																								
: : :Хар.лесн. культур: :ус :са :ст :та : :та:та: : :а пл: 1 :на :соста:ос:стоя:дин :ных :общий:лик-:мероприятия																								
: : :Кадастров. оценка : :а : : : : : : : ТЛУ :сеч.: га :выдел:вляющ:ти:стар. :дер.: :вида:																								
: 1 :	: 2 :	: 3 :	: 4:	: 5 :	: 6 :	: 7 :	: 8 :	: 9:	: 10:	: 11:	: 12:	: 13 :	: 14 :	: 15 :	: 16 :	: 17 :	: 18:	: 19 :	: 20 :	: 21 :	: 22 :	: 23 :	: 24 :	
108	5.9	6В2ОС1ИВД1С+Е	1	20	Б	55	20	16	6	3	2	-	0.5	11	64.9	38.9	2							
					ОС		21	22									13	3						
					ИВД		16	12									6.5	4						
					С		19	20									6.5	1						
					Е																			
подрост: 10Е (35) 4 м, 1 тыс.шт/га, благонадежный																								
подлесок: Р, ИВК Редкий																								
Класс пожарной опасности 4																								
Особенности: 172																								
Итого по категории													5672											
302.8 По составляющим породам																								
													С 2342											
													Е 1238											
													Б 1726											
													ОС 195											
													ОЛС 44											
													ОЛЧ 102											
													ИВД 25											
Итого по кварталу													6977											
381.8 По составляющим породам																								
													С 2894											
													Е 1421											
													Б 2183											
													ОС 249											
													ОЛС 44											
													ОЛЧ 129											
													ИВД 57											

Коровновское уч. лес-во

Категория защитности: Эксплуатируемые леса

Квартал 107

: N		: Пло- : Состав. Подр. Подл. : Я: Вы-			: Эле- : Воз: Вы-		: Ди: Кл. Гр. Бо:			: Тип		: Полн: Запас сырораств.			: Кл. Запас на выделе, дес. кбм:									
: вы- : щадь,		: Покров, почва, ре- : Р: со-			: мент:		: ам: во: во: ни:			: ота : леса, дес. кбм		: то: -----:			: -----:									
: де- :		: льеф, особ. выд. Про: У: та			: ра : со- : ет: зр: зр: те :		: леса			: ----: -----: ва: су- : ре-		: еди- : захламл. : Хозяйственные												
: ла : га		: исхожд. Кат. земель: С: Яр			: ле- :		: р : ас: ас: т :			: Сумм: на : общий: по		: рн: хо- : нич- : -----:												
: : :		: Хар. лесн. культур: : ус			: са : ст : та :		: та: та: :			: а пл: 1 : на : состава: ос: стоя: дин		: ных : общий: лик- : мероприятия												
: : :		: Кадастров. оценка : : а			: : : :		: : : : : ТЛУ			: сеч.: га : выдел: вляющ: ти: стар.		: дер.: : вида:												
: 1	: 2	: 3	: 4	: 5	: 6	: 7	: 8	: 9	: 10	: 11	: 12	: 13	: 14	: 15	: 16	: 17	: 18	: 19	: 20	: 21	: 22	: 23	: 24	
1	2.4	6С1Е2В1ОС	1	15	С	40	15	16	2	1	1	-	0.8	18	43.2	26								
					Е							В3				4.3								
					В											8.6								
					ОС											4.3								
		подлесок: Р, ИВК Средний																						
		Класс пожарной опасности 1																						
		Особенности: 172, 175																						
2	0.8	10С	1	23	С	150	23	28	8	4	3	СДМ	0.4	17	13.6	13.6	1							
		10Е	2	16	Е	80	16	16				В4	0.3	7	5.6	5.6	2							
		Класс пожарной опасности 4																						
		Особенности: 175, 172																						
		Селекционная оценка: Нормальные																						
3	4.0	5Е5В+ОЛС,С	1	7	Е	25	7	8	2	1	3	-	1	7	28	14								
					В							С4				14								
					ОЛС																			
					С																			
		подлесок: Р, ИВК Средний																						
		Класс пожарной опасности 1																						
		Особенности: 175, 172																						
4	3.6	5Е4С1В	1	17	Е	120	15	16	6	4	5	-	0.7	19	68.4	34.2	2							
					С	140	20	28				С5				27.4	1							
					В		18	22								6.8	3							
		Класс пожарной опасности 5																						
		Особенности: 175, 172																						
		Селекционная оценка: Минусовые																						

Коровновское уч. лес-во

Категория защитности: Эксплуатируемые леса

Квартал 107

: N		: Пло-		: Состав. Подр. Подл. : Я: Вы-		: Эле-		: Воз: Вы-		: Ди: Кл. Гр. Бо:		: Тип		: Полн: Запас сырораст.		: Кл. Запас на выделе, дес. кбм:								
: вы-		: щадь,		: Покров, почва, ре-		: Р: со-		: мент:		: ам: во: во: ни:		: ота : леса, дес. кбм		: то: -----:										
: де-		: льеф, особ. выд. Про: У: та		: исхожд. Кат. земель: С: Яр		: ле-		: ра : со-		: ет: зр: зр: те:		: леса		: Сумм: на		: общий: по		: ре- : еди- : захламлени. : Хозяйственные						
: ла :		: га		: Хар. лесн. культур: ус		: са		: ст : та :		: та: та:		: ТЛУ		: а пл: 1		: на : соста: ос: стоя: дин		: ных : общий: лик- : мероприятия						
: :		: Кадастров. оценка :		: а		: :		: :		: :		: :		: сеч.: га		: выдел: вляющ: ти: стар.		: дер.: : вида:						
: 1	: 2	: 3	: 4	: 5	: 6	: 7	: 8	: 9	: 10	: 11	: 12	: 13	: 14	: 15	: 16	: 17	: 18	: 19	: 20	: 21	: 22	: 23	: 24	
5	7.1	6С1Е2В1ОС	1	15	С	40	15	16	2	1	1	-	0.8	18	127.8	76.6								
					Е							В3				12.8								
					В											25.6								
					ОС											12.8								
		подлесок: Р, ИВК Средний																						
		Класс пожарной опасности 1																						
		Особенности: 175, 172																						
6	4.7	6Е2В1ОЛЧ1С	1	21	Е	120	22	24	6	4	3	-	0.5	19	89.3	53.6	2							
					В	100	22	22				С5				17.9	3							
					ОЛЧ		17	24								8.9	3							
					С		21	26								8.9	1							
		подрост: 10Е (50) 7 м, 2 тыс. шт/га, неблагонадежный																						
		подлесок: Р, СМР Редкий																						
		Класс пожарной опасности 5																						
		Особенности: 175, 172																						
		Селекционная оценка: Нормальные																						
7	2.3	7С2Е1В	1	14	С	120	16	20	6	4	5	ССФ	0.5	11	25.3	17.7	2							
					Е	100	8	10				В5				5.1	3							
					В		17	18								2.5	3							
		Класс пожарной опасности 4																						
		Особенности: 175, 172																						
		Селекционная оценка: Минусовые																						
8	0.8	10С	1	18	С	140	18	24	7	4	5	ССФ	0.7	21	16.8	16.8	1							
					В5																			
		10Е	2	7	Е	90	7	6					0.3	2	1.6	1.6	2							
		Класс пожарной опасности 4																						
		Особенности: 175, 172																						
		Селекционная оценка: Минусовые																						

Коровновское уч. лес-во			Категория защитности: Эксплуатируемые леса												Квартал 107									
: N	: Пло-	: Состав. Подр. Подл. : Я: Вы-	: Эле-	: Воз: Вы-	: Ди: Кл. Гр. Бо:	Тип	: Полн:	: Запас сырораст.	: Кл. Запас на выделе, дес. кбм:	:	:	:	:	:	:	:	:	:	:	:	:	:	:	
: вы-	: щадь,	: Покров, почва, ре-: Р: со-	: мент:	:	: ам: во: во: ни:		: ота :	: леса, дес. кбм	: то:-----:	:	:	:	:	:	:	:	:	:	:	:	:	:	:	
: де-	:	: льеф, особ. выд. Про: У: та	:	: ра	: со-: ет: зр: зр: те:	леса	:-----:	: ва: су-	: ре-	: еди-	: захламлени.	: Хозяйственные	:	:	:	:	:	:	:	:	:	:	:	
: ла :	: га	: исхожд. Кат. земель: С: Яр	: ле-	:	: р	: ас: ас: т :	: Сумм:	: на	: общий: по	: рн: хо-	:	: нич-:-----:	:	:	:	:	:	:	:	:	:	:	:	
:	:	: Хар. лесн. культур: : ус	: са	: ст	: та :	: та: та: :	: а пл:	: 1	: на	: соста:	: ос: стоя: дин	: ных	: общий: лик-	: мероприя	:	:	:	:	:	:	:	:	:	
:	:	: Кадастров. оценка : : а	:	:	:	:	: ТЛУ	: сеч.:	: га	: выдел:	: вляющ: ти: стар.	: дер.:	: вида:	:	:	:	:	:	:	:	:	:	:	
: 1 :	: 2 :	: 3	: 4:	: 5	: 6 :	: 7 :	: 8 :	: 9:	: 10:	: 11:	: 12:	: 13	: 14 :	: 15 :	: 16 :	: 17 :	: 18:	: 19 :	: 20 :	: 21 :	: 22 :	: 23 :	: 24	
9	1.6	5В20С3С	1	22	Б	55	22	16	6	3	2	-	0.8	21	33.6	16.8	2							
					ОС			23	24			В3				6.7	3							
					С			21	24							10.1	1							
		подрост: 10Е (40) 6 м, 4 тыс.шт/га, благонадежный																						
		Класс пожарной опасности 4																						
		Особенности: 175, 212, 172																						
		ОЗУ: Полосы леса по берегам рек, заселенных бобрами																						
10	2.0	5С4В1ОС+Е	1	20	С	50	20	24	3	2	1	-	0.8	28	56	28								
					В							В3				22.4								
					ОС											5.6								
					Е																			
		подрост: 10Е (35) 5 м, 4 тыс.шт/га, благонадежный																						
		Класс пожарной опасности 3																						
		Особенности: 175, 212, 172																						
		ОЗУ: Полосы леса по берегам рек, заселенных бобрами																						
11	1.9	7С2Е1Б	1	14	С	120	16	20	6	4	5	ССФ	0.5	11	20.9	14.6	2							
					Е	100	8	10				В5				4.2	3							
					В			17	18							2.1	3							
		Класс пожарной опасности 4																						
		Особенности: 175, 172, 212																						
		Селекционная оценка: Минусовые																						
		ОЗУ: Полосы леса по берегам рек, заселенных бобрами																						
12	36.1	6Е2В1ОЛЧ1С	1	21	Е	120	22	24	6	4	3	-	0.5	19	685.9	411.5	2							
					В	100	22	22				С5				137.2	3							
					ОЛЧ			17	24							68.6	3							
					С			21	26							68.6	1							
		подрост: 10Е (50) 7 м, 2 тыс.шт/га, неблагонадежный																						
		подлесок: Р, СМР Редкий																						
		Класс пожарной опасности 5																						
		Особенности: 175, 212, 172																						
		Селекционная оценка: Нормальные																						
		ОЗУ: Полосы леса по берегам рек, заселенных бобрами																						

Коровновское уч. лес-во		Категория защитности: Эксплуатируемые леса													Квартал 107								
№	Площадь	Состав	Подр.	Подл.	Я:Вы-	Эле-мент	Воз-ра	Вы-со-	Ди-ам	Кл.во-	Гр.во-	Бо-ни-	Тип	Полн-ота	Запас сырой раст. леса, дес.кбм	Кл. запас на выделе, дес.кбм	Хозяйственные мероприятия						
1	2	3	4	5	6	7	8	9	10	11	12	13	14	15	16	17	18	19	20	21	22	23	24
13	1.6	ЗВ1ОС2ИВД2ОЛЧ2Е	1	11	Б	35	11	8	4	2	4	-	0.8	7	11.2	3.5							
					ОС							С4				1.1							
					ИВД											2.2							
					ОЛЧ											2.2							
					Е											2.2							
					подлесок: ИВК, СМР Редкий																		
					Класс пожарной опасности 5																		
					Особенности: 175, 212, 172																		
					ОЗУ: Полосы леса по берегам рек, заселенных бобрами																		
14	0.8	ЗВ1ОС2ИВД2ОЛЧ2Е	1	11	Б	35	11	8	4	2	4	-	0.8	7	5.6	1.7							
					ОС							С4				0.6							
					ИВД											1.1							
					ОЛЧ											1.1							
					Е											1.1							
					подлесок: ИВК, СМР Редкий																		
					Класс пожарной опасности 5																		
					Особенности: 175, 172																		
15	55.2	5Е4В1ОЛЧ+С	1	22	Е	120	22	24	6	4	3	-	0.5	20	1104	552	2	55.2					
					Б	100	23	26				С5				441.6	3						
					ОЛЧ	70	18	24								110.4	3						
					С																		
					подрост: 10Е (50) 7 м, 2 тыс.шт/га, неблагонадежный																		
					подлесок: Р, СМР Редкий																		
					Класс пожарной опасности 5																		
					Особенности: 175, 172																		
					Селекционная оценка: Нормальные																		
16	1.6	5Е5В	1	17	Е	50	17	16	3	2	2	СВР	0.6	16	25.6	12.8							
					Б							В2				12.8							
					подрост: 10Е (50) 4 м, 4 тыс.шт/га, неблагонадежный																		
					Класс пожарной опасности 3																		
					Особенности: 172, 175																		

Коровновское уч. лес-во

Категория защитности: Эксплуатируемые леса

Квартал 107

		-----											-----											-----										
: N	: Пло-	: Состав. Подр. Подл.	: Я: Вы-	: Эле-	: Воз: Вы-	: Ди: Кл. Гр. Бо:	Тип	: Полн:	Запас сырораст.	: Кл. Запас на выделе, дес. кбм:																								
: вы-	: щадь,	: Покров, почва, ре-	: Р: со-	: мент:	:	: ам: во: во: ни:		: ота	: леса, дес. кбм	: то:																								
: де-	: льеф, особ. выд. Про:	У: та	:	: ра	: со-	: ет: зр: зр: те:	леса	: ---	: ---	: ва: су-	: ре-	: еди-	: захламл.	: Хозяйственные																				
: ла	: га	: исхожд. Кат. земель:	: С: Яр	: ле-	:	: р	: ас: ас: т	:	: Сумм:	на	: общий: по	: рн: хо-	:	: нич-																				
:	:	: Хар. лесн. культур:	: ус	: са	: ст	: та	: та: та:	:	: а пл:	1	: на	: соста:	: ос: стоя:	: дин	: ных	: общий:	: лик-	: мероприя																
:	:	: Кадастров. оценка	: : а	:	:	:	:	:	: ТЛУ	: сеч.:	га	: выдел:	: вляющ:	: ти: стар.	: дер.:	:	: вида:																	
		-----											-----											-----										
: 1	: 2	:	3	: 4:	5	: 6	: 7	: 8	: 9:	10:	11:	12:	13	: 14	: 15	: 16	: 17	: 18:	19	: 20	: 21	: 22	: 23	: 24	:									
		-----											-----											-----										
21	1.5	Культуры лесные																																
		8С2В+ОС	1	21	С	73	21	26	4	3	2	СВР	0.8	30	45	36	1																	
					Б		20	20				А2				9	2																	
					ОС																													
		Класс пожарной опасности 2																																
		год создания л/к 1942, состояние Хорошие																																
		Особенности: 172																																
		Селекционная оценка: Нормальные																																
22	4.1	Культуры лесные																																
		10С+В,ОС	1	20	С	73	20	24	4	3	2	СВР	0.8	28	114.8	114.8	1																	
					Б							А2																						
					ОС																													
		подрост: 10Е (30) 4 м, 2 тыс.шт/га, благонадежный																																
		подлесок: ИВК Редкий																																
		Класс пожарной опасности 2																																
		год создания л/к 1942, состояние Хорошие																																
		Особенности: 175, 172																																
		Селекционная оценка: Нормальные																																
23	4.4	8С1В1ОС	1	22	С	60	22	24	3	2	1	СВР	0.8	31	136.4	109.2																		
					Б							В2				13.6																		
					ОС											13.6																		
		подрост: 10Е (30) 4 м, 1.5 тыс.шт/га, благонадежный																																
		Класс пожарной опасности 2																																
		Особенности: 172																																
24	1.2	5Е3В2ОС	1	3	Е	10	3	4	1	1	2	-	0.6	1	1.2	0.6																		
					Б							В3				0.4																		
					ОС											0.2																		
		подрост: 10Е (50) 6 м, 2 тыс.шт/га, благонадежный																																
		подлесок: Р Редкий																																
		Класс пожарной опасности 1																																
		Особенности: 172																																

Коровновское уч. лес-во				Категория защитности: Эксплуатируемые леса													Квартал 107										
: N	: Пло-	: Состав. Подр. Подл. : Я: Вы-	: Эле-	: Воз:	: Вы-	: Ди:	: Кл. Гр. Бо:	Тип	: Полн:	: Запас сырораст.	: Кл. Запас на выделе, дес. кбм:	:	:	:	:	:	:	:	:	:	:	:	:	:	:	:	
: вы-	: щадь,	: Покров, почва, ре-: Р: со-	: мент:	:	:	: ам: во: во: ни:	:	:	: ота:	: леса, дес. кбм	: то:-----:	:	:	:	:	:	:	:	: ре-	: еди-	: захламли-	: Хозяйственные	:	:	:	:	:
: ла	: га	: исхожд. Кат. земель: С: Яр	: ле-	:	:	: р	: ас:	: ас:	: Т	:	: Сумм:	: на	: общий:	: по	: рн:	: хо-	:	: нич-	:-----:	:	:	:---	:	:	:	:	:
:	:	: Хар. лесн. культур: : ус	: са	: ст	: та	:	: та:	: та:	:	:	: а пл:	: 1	: на	: соста:	: ос:	: стоя:	: дин	: ных	: общий:	: лик-	: мероп-	: риятия	:	:	:	:	:
:	:	: Кадастров. оценка : : а	:	:	:	:	:	:	: ТЛУ	: сеч.:	: га	: выдел:	: вляющ:	: ти:	: стар.	:	: дер.:	:	: вида:	:	:	:	:	:	:	:	:
: 1	: 2	:	3	: 4:	5	: 6	: 7	: 8	: 9:	10:	11:	12:	13	: 14	: 15	: 16	: 17	: 18:	19	: 20	: 21	: 22	: 23	: 24	:	:	:
25	11.6	Культуры лесные																									
		5Е4В1ОС	1	5	Е	22	5	6	2	1	3	-	0.7	3	34.8	17.4											
					В	20																					
					ОС																						
		Класс пожарной опасности 1																									
		год создания л/к 1993, состояние Удовлетворительные																									
		Особенности: 175, 172																									
26	2.4	5С2В2ОС1С	1	18	С	45	18	20	3	2	1	СВР	0.7	21	50.4	25.2											
					В																						
					ОС																						
					С																						
		подрост: 10Е (40) 4 м, 2 тыс. шт/га, благонадежный																									
		Класс пожарной опасности 2																									
		Особенности: 175, 172																									
27	0.8	4В2ОС3Е1С	1	18	В	70	22	20	7	4	2	СВР	0.7	14	11.2	4.5	2										
					ОС		20	22																			
					Е		13	12																			
					С		16	18																			
		Класс пожарной опасности 4																									
		Особенности: 175, 172																									
28	1.1	Дорога автомоб. иск. покр.																									
		Класс пожарной опасности 5																									
		Земли линейного протяжения: ширина 20 м, протяженность 0.6 км, Состояние удовлетворительное, Лесохозяйственная,																									
		Круглогодично																									
		Особенности: 172																									

Коровновское уч. лес-во

Категория защитности: Эксплуатируемые леса

Квартал 107

: N		: Пло-		: Состав. Подр. Подл. : Я: Вы-		: Эле-		: Воз: Вы-		: Ди: Кл. Гр. Бо:		: Тип		: Полн: Запас сырораст.		: Кл. Запас на выделе, дес. кбм:			
: вы-		: щадь,		: Покров, почва, ре-		: Р: со-		: мент:		: ам: во: во: ни:		: ота		: леса, дес. кбм		: то:			
: де-		: льеф, особ. выд. Про: У: та		: ра		: со-		: ет: зр: зр: те:		: леса		: ва: су-		: ре-		: еди-		: захламлени. : Хозяйственные	
: ла		: га		: исхожд. Кат. земель: С: Яр		: ле-		: р		: ас: ас: т		: Сумм: на		: общий: по		: рн: хо-		: нич-	
: :		: Хар. лесн. культур: : ус		: са		: ст		: та		: та: та:		: а пл: 1		: на		: соста: ос: стоя: дин		: ных : общий: лик-	
: :		: Кадастров. оценка : : а		: :		: :		: :		: ТЛУ		: сеч.: га		: выдел: вляющ: ти: стар.		: дер.:		: вида:	
: 1		: 2		: 3		: 4: 5		: 6		: 7		: 8		: 9: 10: 11: 12:		: 13		: 14	
: 15		: 16		: 17		: 18:		: 19		: 20		: 21		: 22		: 23		: 24	

29 1.2 Просека квартальная

Разрубка

Класс пожарной опасности 5
 Земли линейного протяжения: ширина 2 м, протяженность 5.9 км, Заросшая
 Особенности: 175, 172

30 0.3 Дорога автомоб. грунтовые

Класс пожарной опасности 5
 Земли линейного протяжения: ширина 3 м, протяженность 1 км, Состояние неудовлетворительное, Лесохозяйственная, Зимой
 Особенности: 175, 172

31 0.3 Река

Класс пожарной опасности 5
 Земли линейного протяжения: ширина 2 м, протяженность 1.3 км
 Особенности: 175, 172

32	2.2	6B20C2E	1	3	Б	5	3	2	1	1	2	-	0.6	1	2.2	1.4
				ОС								С2				0.4
				Е												0.4

Класс пожарной опасности 4

Особенности: 175, 172

33	1.6	6B20C2E	1	3	Б	5	3	2	1	1	2	-	0.6	1	1.6	1
				ОС								С2				0.3
				Е												0.3

Класс пожарной опасности 4

Особенности: 172, 175

Коровновское уч. лес-во

Категория защитности: Эксплуатируемые леса

Квартал 107

: N		: Пло-		: Состав. Подр. Подл. : Я: Вы-			: Эле-		: Воз: Вы-			: Ди: Кл. Гр. Бо:		: Тип		: Полн: Запас сырораст.		: Кл. Запас на выделе, дес. кбм:								
: вы-		: щадь,		: Покров, почва, ре-			: Р: со-		: мент:		: ам: во: во: ни:			: ота		: леса, дес. кбм		: то: -----:								
: де-		: льеф, особ. выд. Про:		: У: та			: ра		: со-ет: зр: зр: те:			: леса		: ----: -----:		: ва: су-		: ре-		: еди-		: захлавлен. : Хозяйственные				
: ла		: га		: исхожд. Кат. земель: С: Яр			: ле-		: : р			: ас: ас: т		: Сумм:		: на		: общий: по		: рн: хо-		: нич-: -----:		: мероприятия		
: :		: Хар. лесн. культур:		: ус			: са		: ст: та			: та: та:		: а пл:		: 1		: на		: состава: ос: стоя: дин		: ных		: общий: лик-: мероприятия		
: :		: Кадастров. оценка		: а			: :		: : :			: : : :		: ТЛУ		: сеч.:		: га		: выдел: вляющ: ти: стар.		: дер.:		: вида:		
: 1	: 2	: 3	: 4	: 5	: 6	: 7	: 8	: 9	: 10	: 11	: 12	: 13	: 14	: 15	: 16	: 17	: 18	: 19	: 20	: 21	: 22	: 23	: 24			
34	0.3	6B20C2E	1	3	Б	5	3	2	1	1	2	-	0.6	1	0.3	0.1										
					ОС							С2				0.1										
					Е											0.1										
					Класс пожарной опасности 4																					
					Особенности: 175, 172																					
					Итого по категории																					
191.0															3565						55					
					По составляющим породам																					
																С							1127			
																Е							1206			
																Б							959			
																ОС							79			
																ОЛС										
																ОЛЧ							191			
																ИВД							3			
					Итого по кварталу																					
191.0															3565								55			
					По составляющим породам																					
																С							1127			
																Е							1206			
																Б							959			
																ОС							79			
																ОЛС										
																ОЛЧ							191			
																ИВД							3			

Коровновское уч. лес-во

Категория защитности: Эксплуатируемые леса

Квартал 108

: N		: Пло-		: Состав. Подр. Подл. : Я: Вы-		: Эле-		: Воз: Вы-		: Ди: Кл. Гр. Бо:		: Тип		: Полн: Запас сырораст.		: Кл. Запас на выделе, дес. кбм:								
: вы-: щадь,		: Покров, почва, ре-		: Р: со-		: мент:		: ам: во: во: ни:		: ота : леса, дес. кбм		: то:-----:												
: де-:		: льеф, особ. выд. Про: У: та		: ра		: со-: ет: зр: зр: те:		: леса		: Сумм: на		: общий: по		: рн: хо-		: ре-: еди-: захлавлен. : Хозяйственные								
: ла : га		: исхожд. Кат. земель: С: Яр		: ле-		: р		: ас: ас: т		: а пл: 1		: на :оста: ос: стоя: дин		: ных : общий: лик-: мероприятия										
: : : Хар. лесн. культур: : ус		: са		: ст		: та		: та: та:		: а пл: 1		: на :оста: ос: стоя: дин		: ных : общий: лик-: мероприятия										
: : : Кадастров. оценка : : а		: : : : : : : : : : ТЛУ		: сеч.: га		: выдел: вляющ: ти: стар.		: дер.: : вида:																
: 1	: 2	: 3	: 4	: 5	: 6	: 7	: 8	: 9	: 10	: 11	: 12	: 13	: 14	: 15	: 16	: 17	: 18	: 19	: 20	: 21	: 22	: 23	: 24	
1	5.1	6Е2С2В	1	17	Е	130	15	16	7	4	5	-	0.7	18	91.8	55	2							
					С		21	26				С5				18.4	1							
					В		17	22								18.4	3							
		подрост: 10Е (50) 5 м, 2 тыс. шт/га, благонадежный																						
		Класс пожарной опасности 5																						
		Особенности: 175, 172																						
		Селекционная оценка: Минусовые																						
2	19.9	10С+Е	1	19	С	140	19	24	7	4	4	СДМ	0.7	22	437.8	437.8	1							
					Е							А4												
		подрост: 10Е (50) 4 м, 3 тыс. шт/га, неблагонадежный																						
		Класс пожарной опасности 4																						
		Особенности: 175, 172																						
		Селекционная оценка: Минусовые																						
3	0.5	7С2Е1В	1	14	С	120	16	20	6	4	5	ССФ	0.5	11	5.5	3.8	2							
					Е	100	8	10				В5				1.1	3							
					В		17	18								0.6	3							
		Класс пожарной опасности 4																						
		Особенности: 175, 172																						
		Селекционная оценка: Минусовые																						
4	41.2	5Е5В+ОЛЧ, С	1	22	Е	140	22	24	7	4	4	-	0.6	23	947.6	473.8	2							
					В		22	26				С5				473.8	2							
					ОЛЧ																			
					С																			
		подрост: 10Е (50) 8 м, 1 тыс. шт/га, неблагонадежный																						
		подлесок: Р, МЛ, СМР Редкий																						
		Класс пожарной опасности 5																						
		Особенности: 175, 172																						
		Селекционная оценка: Минусовые																						

Коровновское уч. лес-во			Категория защитности: Эксплуатируемые леса													Квартал 108									
: N	: Пло-	: Состав. Подр. Подл. : Я: Вы-	: Эле-	: Воз:	: Вы-	: Ди:	: Кл.	: Гр.	: Бо:	: Тип	: Полн:	: Запас	: сырораст.	: Кл.	: Запас	: на	: выделе,	: дес.	: кбм:						
: вы-	: щадь,	: Покров, почва, ре-	: Р: со-	: мент:	:	: ам:	: во:	: во:	: ни:	: ота	: леса,	: дес.	: кбм	: то:	:-----:	: ва:	: су-	: ре-	: еди-	: захламлен.	: Хозяйственные				
: ла	: га	: исхожд. Кат. земель:	: С: Яр	: ле-	:	: р	: ас:	: ас:	: т	: Сумм:	: на	: общий:	: по	: рн:	: хо-	:	: нич-	:-----:	:	: мероприятия					
:	:	: Хар. лесн. культур:	: ус	: са	: ст	: та	:	: та:	: та:	:	: а	: пл:	: 1	: на	: соста:	: ос:	: стоя:	: дин	: ных	: общий:	: лик-	: мероприятия			
:	:	: Кадастров. оценка	: : а	:	:	:	:	:	:	: ТЛУ	: сеч.:	: га	: выдел:	: вляющ:	: ти:	: стар.	:	: дер.:	:	: вида:	:				
: 1	: 2	:	: 3	: 4:	: 5	: 6	: 7	: 8	: 9:	: 10:	: 11:	: 12:	: 13	: 14	: 15	: 16	: 17	: 18:	: 19	: 20	: 21	: 22	: 23	: 24	:
9	1.8	8В2ИВД+Е,ОС	1	13	Б	30	13	8	3	2	2	-	0.9	11	19.8	15.8									
					ИВД								С4			4									
					Е																				
					ОС																				
					подрост: 10Е (30) 3 м, 4 тыс.шт/га, благонадежный																				
					подлесок: СМР, ИВК Редкий																				
					Класс пожарной опасности 5																				
					Особенности: 175, 212, 172																				
					ОЗУ: Полосы леса по берегам рек, заселенных бобрами																				
10	1.6	9В1Е+ИВД,ОЛС	1	8	Б	20	8	4	2	1	3	-	0.9	5	8	7.2									
					Е								С4			0.8									
					ИВД																				
					ОЛС																				
					подлесок: МЛ, СМР, ИВК Редкий																				
					Класс пожарной опасности 5																				
					Особенности: 175, 212, 172																				
					ОЗУ: Полосы леса по берегам рек, заселенных бобрами																				
11	2.0	8ОЛС1Е1Б	1	11	ОЛС	25	11	8	3	2	2	-	0.6	5	10	8									
					Е								С4			1									
					Б											1									
					подрост: 10Е (25) 3 м, 2 тыс.шт/га, благонадежный																				
					подлесок: СМР Средний																				
					Класс пожарной опасности 5																				
					Особенности: 175, 172, 212																				
					ОЗУ: Полосы леса по берегам рек, заселенных бобрами																				
12	1.0	10С+Б	1	21	С	140	21	24	7	4	4	СДМ	0.6	22	22	22	2								
					Б							А4													
					подрост: 10Е (35) 3 м, 1 тыс.шт/га, неблагонадежный																				
					подлесок: ИВК Редкий																				
					Класс пожарной опасности 4																				
					Особенности: 175, 172																				
					Селекционная оценка: Минусовые																				

Коровновское уч. лес-во				Категория защитности: Эксплуатируемые леса													Квартал 108								

				: N :Пло- :Состав.Подр.Подл.:Я:Вы- :Эле-:Воз:Вы-:Ди:Кл.Гр.Бо: Тип :Полн:Запас сырораст. :Кл. Запас на выделе, дес.кбм:																					
				:вы-:щадь, :Покров,почва, ре-:Р:со- :мент: : :ам:во:во:ни: :ота : леса, дес.кбм :то:-----:																					
				:де-: :льеф,особ.выд.Про:У:та : :ра :со-:ет:зр:зр:те: леса :-----:-----:ва:су- :ре- :еди-:захлавлен.:Хозяйственные																					
				:ла : га :исхожд.Кат.земель:С:Яр :ле- : : :р :ас:ас:т : :Сумм: на :общий:по :рн:хо- : :нич-:-----:																					
				: : :Хар.лесн. культур: :ус :са :ст :та : :та:та: : :а пл: 1 :на :соста:ос:стоя:дин :ных :общий:лик-:мероприятия																					
				: : :Кадастров.оценка : :а : : : : : : : ТЛУ :сеч.: га :выдел:вляющ:ти:стар. :дер.: :вида:																					

: 1 :	2 :	3 :			4:	5 :	6 :	7 :	8 :	9:	10:	11:	12:	13 :	14 :	15 :	16 :	17 :	18:	19 :	20 :	21 :	22 :	23 :	24 :

13	5.7	5Е1С3В1Е	1 23	Е	120	23	24	6	4	3	-	0.6	25	142.5	71.3	2									
				С		24	40					С4			14.2	1									
				В		24	24								42.8	3									
				Е	60	16	18								14.2	2									
				подрост: 10Е (30) 2 м, 2 тыс.шт/га, благонадежный																					
				Класс пожарной опасности 5																					
				Особенности: 175, 172																					
				Селекционная оценка: Нормальные																					
14	13.9	8В2ИВД+Е,ОС	1 13	В	30	13	8	3	2	2	-	0.9	11	152.9	122.3										
				ИВД								С4			30.6										
				Е																					
				ОС																					
				подрост: 10Е (30) 3 м, 4 тыс.шт/га, благонадежный																					
				подлесок: СМР, ИВК Редкий																					
				Класс пожарной опасности 5																					
				Особенности: 175, 172																					
15	1.2	5Е5В+ОЛЧ,С	1 22	Е	140	22	24	7	4	4	-	0.6	23	27.6	13.8	2									
				В		22	26					С5			13.8	2									
				ОЛЧ																					
				С																					
				подрост: 10Е (50) 8 м, 1 тыс.шт/га, неблагонадежный																					
				подлесок: Р, МЛ, СМР Редкий																					
				Класс пожарной опасности 5																					
				Особенности: 175, 172																					
				Селекционная оценка: Минусовые																					
16	2.4	9В1Е+ИВД,ОЛС	1 8	В	20	8	4	2	1	3	-	0.9	5	12	10.8										
				Е								С4			1.2										
				ИВД																					
				ОЛС																					
				подлесок: МЛ, СМР, ИВК Редкий																					
				Класс пожарной опасности 5																					
				Особенности: 175, 172																					

Коровновское уч. лес-во

Категория защитности: Эксплуатируемые леса

Квартал 109

: N		: Пло-		: Состав. Подр. Подл.		: Я: Вы-		: Эле-		: Воз: Вы-		: Ди: Кл. Гр. Бо:		: Тип		: Полн: Запас сырораст.		: Кл. Запас на выделе, дес. кбм:		:						
: вы-		: щадь,		: Покров, почва, ре-		: Р: со-		: мент:		: ам: во: во: ни:		: ота : леса, дес. кбм		: то:-----:		: ва: су-		: ре-		: еди-: захлавлен.: Хозяйственные						
: ла		: га		: исхожд. Кат. земель: С: Яр		: ле-		: ра		: со-		: ет: зр: зр: те:		: леса		: Сумм: на		: общий: по		: рн: хо-						
:		:		: Хар. лесн. культур: ус		: са		: ст		: та		: та: та:		:		: а пл: 1		: на		: соста: ос: стоя: дин		: ных : общий: лик-: мероприятия				
:		:		: Кадастров. оценка : а		:		:		:		:		: ТЛУ		: сеч.: га		: выдел: вляющ: ти: стар.		: дер.: : вида:		:				
: 1	: 2	: 3	: 4	: 5	: 6	: 7	: 8	: 9	: 10	: 11	: 12	: 13	: 14	: 15	: 16	: 17	: 18	: 19	: 20	: 21	: 22	: 23	: 24			
19	30.3	8С2В+Е, ОС	1	21	С	60	21	22	3	2	1	СВР	0.7	26	787.8	630.2										
					В							В2				157.6										
					Е																					
					ОС																					
		подрост: 10Е (35) 3 м, 2 тыс. шт/га, благонадежный																								
		подлесок: Р, ИВК Редкий																								
		Класс пожарной опасности 2																								
		Особенности: 175, 172																								
20	1.0	6В1ОС2ИВД1ОЛЧ	1	17	В	45	17	12	5	2	2	-	0.9	16	16	9.6										
					ОС							С4				1.6										
					ИВД											3.2										
					ОЛЧ											1.6										
		подрост: 10Е (40) 3 м, 2 тыс. шт/га, благонадежный																								
		Класс пожарной опасности 5																								
		Особенности: 175, 172																								
21	1.0	5С4Е1В	1	20	С	140	23	28	7	4	3	-	0.6	21	21	10.5	1									
					Е		17	20				В3				8.4	1									
					В		19	26								2.1	3									
		подрост: 10Е (50) 5 м, 2 тыс. шт/га, неблагонадежный																								
		подлесок: Р Редкий																								
		Класс пожарной опасности 3																								
		Особенности: 175, 172																								
		Селекционная оценка: Нормальные																								
22	10.1	6С1Е2В1ОС	1	20	С	50	20	22	3	2	1	СВР	0.9	32	323.2	194										
					Е							В2				32.3										
					В											64.6										
					ОС											32.3										
		подрост: 10Е (40) 5 м, 2 тыс. шт/га, благонадежный																								
		Класс пожарной опасности 2																								
		Особенности: 175, 172																								

Коровновское уч. лес-во

Категория защитности: Эксплуатируемые леса

Квартал 109

: N		: Пло-		: Состав. Подр. Подл. : Я: Вы-		: Эле-		: Воз: Вы-		: Ди: Кл. Гр. Бо:		: Тип		: Полн: Запас сырораст.		: Кл. Запас на выделе, дес. кбм:				
: вы-		: щадь,		: Покров, почва, ре-		: Р: со-		: мент:		: ам: во: во: ни:		: ота		: леса, дес. кбм		: то:				
: де-		: льеф, особ. выд. Про: У: та		: ра		: со-		: ет: зр: зр: те:		: леса		: Сумм:		: на		: общий: по		: рн: хо-		
: ла		: га		: исхожд. Кат. земель: С: Яр		: ле-		: р		: ас: ас: т		: а пл:		: 1		: на		: соста: ос: стоя: дин		
: :		: Хар. лесн. культур:		: ус		: са		: ст		: та		: та: та:		: ТЛУ		: сеч.:		: га		
: :		: Кадастров. оценка		: а		: :		: :		: :		: :		: :		: вляющ:		: ти: стар.		
: 1		: 2		: 3		: 4: 5		: 6		: 7		: 8		: 9:10:11:12:		: 13		: 14		
: 15		: 16		: 17		: 18:		: 19		: 20		: 21		: 22		: 23		: 24		
23	5.9	4С1Е4В1ОС	1	14	С	50	14	16	3	2	3	СДМ	0.8	17	100.3	40.1				
					Е							В4				10				
					В											40.2				
					ОС											10				
		подлесок: ИВК Средний																		
		Класс пожарной опасности 4																		
		Особенности: 175, 172																		
24	2.9	7В1ОС2С+Е	1	22	В	55	23	16	6	3	1	-	0.8	22	63.8	44.6	2			
					ОС			22	24			С3				6.4	3			
					С			21	24							12.8	1			
					Е															
		подрост: 10Е (40) 5 м, 2 тыс. шт/га, благонадежный																		
		подлесок: Р Редкий																		
		Класс пожарной опасности 4																		
		Особенности: 175, 172																		
25	3.6	5С4В1ОС	1	20	С	60	20	22	3	2	1	-	0.8	28	100.8	50.4				
					В							В3				40.3				
					ОС											10.1				
		подрост: 10Е (50) 6 м, 2 тыс. шт/га, благонадежный																		
		подлесок: Р Редкий																		
		Класс пожарной опасности 3																		
		Особенности: 175, 172																		
26	0.4	Река																		
		-																		
		Класс пожарной опасности 5																		
		Земли линейного протяжения: ширина 1.5 м, протяженность 2.4 км																		
		Особенности: 172, 175																		

Коровновское уч. лес-во

Категория защитности: Эксплуатируемые леса

Квартал 109

: N : Пло- : Состав. Подр. Подл. : Я: Вы- : Эле- : Воз: Вы- : Ди: Кл. Гр. Бо: Тип : Полн: Запас сырораст. : Кл. Запас на выделе, дес. кбм: :	
: вы- : щадь, : Покров, почва, ре- : Р: со- : мент: : : ам: во: во: ни: : ота : леса, дес. кбм : то: -----: :	
: де- : льеф, особ. вид. Про: У: та : : ра : со- : ет: зр: зр: те: леса : ----: -----: ва: су- : ре- : еди- : захламлен. : Хозяйственные : :	
: ла : га : исхожд. Кат. земель: С: Яр : ле- : : : р : ас: ас: т : : Сумм: на : общий: по : рн: хо- : : нич- : -----: :	
: : : Хар. лесн. культур: : ус : са : ст : та : : та: та: : : а пл: 1 : на : соста: ос: стоя: дин : ных : общий: лик- : мероприятия : :	
: : : Кадастров. оценка : : а : : : : : : : ТЛУ : сеч.: га : выдел: вляющ: ти: стар. : дер.: : вида: : :	

: 1 : 2 : : 3 : 4: 5 : 6 : 7 : 8 : 9:10:11:12: 13 : 14 : 15 : 16 : 17 : 18: 19 : 20 : 21 : 22 : 23 : 24 : :	

27 1.2 Просека квартальная

Разрубка

- - -

Класс пожарной опасности 5

Земли линейного протяжения: ширина 2 м, протяженность 6 км, Заросшая

Особенности: 175, 172

28 0.1 Дорога автомоб. грунтовые

- - -

Класс пожарной опасности 5

Земли линейного протяжения: ширина 4 м, протяженность 0.2 км, Состояние неудовлетворительное, Лесохозяйственная, Зимой

Особенности: 175, 172

Итого по категории

199.0

3625

11

По составляющим породам

С 1473
 Е 842
 В 1197
 ОС 93
 ОЛС
 ОЛЧ 5
 ИВД 15

Итого по кварталу

199.0

3625

11

По составляющим породам

С 1473
 Е 842
 В 1197
 ОС 93
 ОЛС
 ОЛЧ 5
 ИВД 15

Коровновское уч. лес-во

Категория защитности: Эксплуатируемые леса

Квартал 132

: N :Пло- :Состав.Подр.Подл.:Я:Вы- :Эле-:Воз:Вы-:Ди:Кл.Гр.Бо: Тип :Полн:Запас сырораст. :Кл. Запас на выделе, дес.кбм: : :вы-:щадь, :Покров,почва, ре-:Р:со- :мент: : :ам:во:во:ни: :ота : леса, дес.кбм :то:-----: : :де-: :льеф,особ.выд.Про:У:та : :ра :со-:ет:зр:зр:те: леса :----:-----:ва:су- :ре- :еди-:захлавлен.:Хозяйственные : :ла : га :исхожд.Кат.земель:С:Яр :ле- : : :р :ас:ас:т : :Сумм: на :общий:по :рн:хо- : :нич-:-----: : : : :Хар.лесн. культур: :ус :са :ст :та : :та:та: : :а пл: 1 :на :соста:ос:стоя:дин :ных :общий:лик-:мероприятия : : : :Кадастров.оценка : :а : : : : : : : : ТЛУ :сеч.: га :выдел:вляющ:ти:стар. :дер.: :вида: : -----																							
: 1	: 2	: 3	: 4	: 5	: 6	: 7	: 8	: 9	: 10	: 11	: 12	: 13	: 14	: 15	: 16	: 17	: 18	: 19	: 20	: 21	: 22	: 23	: 24

22	1.5	4В40С20ЛС	1	3	Б	5	3	2	1	1	2	СВР	0.5	1	1.5	0.6							
					ОС							В2				0.6							
					ОЛС											0.3							
		подрост: 10Е (45) 5 м, 2.5 тыс.шт/га подлесок: Р, КРЛ Средний Класс пожарной опасности 4																					
23	10.5	4В40С20ЛС+Е	1	14	Б	35	14	10	4	2	2	-	0.6	8	84	33.6							
					ОС							В3				33.6							
					ОЛС											16.8							
					Е																		
		Единичные деревья 6В4Е 27 Б 100 27 28 1 6.3 Е 26 36 4.2																					
		Класс пожарной опасности 4																					
24	1.6	Сенокос																					
		Класс пожарной опасности 5 Угодья: Среднего качества, Заболоченный, Заросший, Ольха серая, % зарастания 20, урожайность (т/га) 0.5 т/га Особенности: 104																					
25	0.8	4Е2С4В	1	26	Е	100	25	28	5	4	2	СВР	0.6	30	24	9.6	2						
					С		26	30				В2				4.8	1						
					Б		27	26								9.6	2						
		подрост: 10Е (45) 5 м, 3 тыс.шт/га подлесок: Р, КРЛ Средний Класс пожарной опасности 3 Селекционная оценка: Нормальные																					

Коровновское уч. лес-во

Категория защитности: Эксплуатируемые леса

Квартал 132

: N		: Пло-		: Состав. Подр. Подл.		: Я: Вы-		: Эле-		: Воз: Вы-		: Ди: Кл. Гр. Бо:		: Тип		: Полн: Запас сырораст.		: Кл. Запас на выделе, дес. кбм:					
: вы-: щадь,		: Покров, почва, ре-		: Р: со-		: мент:		: ам: во: во: ни:		: ота : леса, дес. кбм		: то:-----:											
: де-:		: льеф, особ. выд. Про: У: та		: ра		: со-: ет: зр: зр: те:		: леса		: Сумм: на		: общий: по		: рн: хо-		: ре-: еди-: захлавлен.: Хозяйственные							
: ла : га		: исхожд. Кат. земель: С: Яр		: ле-		: р : ас: ас: т :		: : Сумм: на		: а пл: 1		: на : соста: ос: стоя: дин		: ных : общий: лик-: мероприятия									
: : : Хар. лесн. культур: : ус		: са		: ст : та :		: та: та: :		: : а пл: 1		: на : соста: ос: стоя: дин		: ных : общий: лик-: мероприятия											
: : : Кадастров. оценка : : а		: : : : : : : : : ТЛУ		: сеч.: га		: выдел: вляющ: ти: стар.		: дер.: : вида:															
: 1	: 2	: 3	: 4	: 5	: 6	: 7	: 8	: 9	: 10	: 11	: 12	: 13	: 14	: 15	: 16	: 17	: 18	: 19	: 20	: 21	: 22	: 23	: 24
31	7.2	6Б20С10ЛС1Е+С	1	26	Б	80	28	28	8	4	1	-	0.7	23	165.6	99.3	2						
					ОС		28	36				В3				33.1	4						
					ОЛС		10	16								16.6	4						
					Е		25	28								16.6	2						
					С																		
					подрост: 10Е (50) 5 м, 1.5 тыс. шт/га																		
					подлесок: Р Редкий																		
					Класс пожарной опасности 4																		
					Особенности: 104																		
32	9.0	Культуры лесные 6ЕЗВ1ОС	1	1	Е	12	1	2	1	1	3	-	0.7	0.5	4.5	2.7							
					Б							В3				1.4							
					ОС											0.4							
					Класс пожарной опасности 1																		
					год создания л/к 2003, Вспашка борозд., Посадка ручная, расстояние между рядами 3.5 м, расстояние в ряду 0.5 м, 4 тыс. шт/га, состояние Удовлетворительные																		
					Прошрое лесоустройство: Вырубка																		
33	3.0	4Е2СЗВ1ОС	1	27	Е	100	26	30	5	4	2	-	0.7	37	111	44.4	2						
					С		26	32				В3				22.2	1						
					Б		26	28								33.3	2						
					ОС		36	32								11.1	4						
					Класс пожарной опасности 3																		
					Особенности: 104																		
					Селекционная оценка: Нормальные																		
34	1.9	5В40С10ЛС	1	3	Б	5	3	2	1	1	2	-	0.5	1	1.9	0.9							
					ОС							В3				0.8							
					ОЛС											0.2							
					Класс пожарной опасности 4																		

Коровновское уч. лес-во

Категория защитности: Эксплуатируемые леса

Квартал 132

: N	: Пло-	: Состав. Подр. Подл.	: Я: Вы-	: Эле-	: Воз: Вы-	: Ди: Кл. Гр. Бо:	Тип	: Полн: Запас сырораст.	: Кл. Запас на выделе, дес. кбм:	:				
: вы-	: щадь,	: Покров, почва, ре-	: Р: со-	: мент:	:	: ам: во: во: ни:	:	: ота : леса, дес. кбм	: то: -----:	:				
: де-	: льеф, особ. вид. Про:	: У: та	:	: ра	: со-	: ет: зр: зр: те:	леса	: -----:	: ва: су- : ре-	: еди- : захлавлен. : Хозяйственные				
: ла	: га	: исхожд. Кат. земель:	: С: Яр	: ле-	:	: р : ас: ас: т :	:	: Сумм: на : общий: по	: рн: хо- : :нич- : -----:	:				
:	:	: Хар. лесн. культур:	: ус	: са	: ст	: та : : та: та: :	:	: а пл: 1 : на : соста: ос: стоя: дин	: ных : общий: лик- : мероприятия	:				
:	:	: Кадастров. оценка	: : а	:	:	: : : : : ТЛУ	:	: сеч.: га : выдел: вляющ: ти: стар.	: дер.: : вида:	:				
: 1	: 2	:	: 3	: 4: 5	: 6	: 7 : 8 : 9:10:11:12:	13	: 14	: 15	: 16 : 17 : 18: 19	: 20 : 21 : 22	: 23	: 24	:

39 2.6 Сенокос

- -

Класс пожарной опасности 5

Угодья: Среднего качества, Заболоченный, Покрытый кочками, Ольха серая, % зарастания 30, урожайность (т/га) 0.6 т/га

Особенности: 104

40	0.2	6В3ОС1Е	1	24	Б	60	24	26	6	3	1	-	0.7	21	4.2	2.5	2
					ОС		24	28				С3				1.3	4
					Е		23	26								0.4	2

Класс пожарной опасности 4

Особенности: 104

41	8.5	4ОС4В1ОЛС1Е	1	3	ОС	5	3	2	1	1	2	-	0.5	1	8.5	3.4
					Б							В3				3.5
					ОЛС											0.8
					Е											0.8

Класс пожарной опасности 4

42	4.3	4В3ОС3Е	1	27	Б	80	27	28	8	4	1	-	0.5	18	77.4	31	2
					ОС		27	28				В3				23.2	4
					Е		27	28								23.2	2

Класс пожарной опасности 4

43	5.0	8В2ОС+Е,С	1	27	Б	90	27	26	9	4	1	-	0.6	21	105	84	2
					ОС		27	32				С3				21	4
					Е												
					С												

Класс пожарной опасности 4

Особенности: 104, 203

44	2.0	8В2ОС	1	22	Б	60	22	22	6	3	2	-	0.8	21	42	33.6	2
					ОС		22	24				В3				8.4	4

Класс пожарной опасности 4

Особенности: 104

Коровновское уч. лес-во

Категория защитности: Эксплуатируемые леса

Квартал 132

		-----											-----											-----										
: N	: Пло-	: Состав. Подр. Подл.	: Я: Вы-	: Эле-	: Воз: Вы-	: Ди: Кл. Гр. Бо:	Тип	: Полн:	: Запас сырораст.	: Кл. Запас на выделе, дес. кбм:																								
: вы-	: щадь,	: Покров, почва, ре-	: Р: со-	: мент:	:	: ам: во: во: ни:	:	: ота :	: леса, дес. кбм	: то:-----																								
: де-	: льеф, особ. выд. Про:	: У: та	:	: ра	: со-	: ет: зр: зр: те:	: леса	: ----	: ----	: ва: су-	: ре-	: еди-	: захламлени.	: Хозяйственные																				
: ла :	: га	: исхожд. Кат. земель:	: С: Яр	: ле-	:	: р	: ас: ас: т :	: Сумм:	: на	: общий: по	: рн: хо-	:	: нич-:-----	:																				
:	:	: Хар. лесн. культур:	: ус	: са	: ст	: та	: та: та: :	: а пл:	: 1	: на	: соста:	: ос: стоя:	: дин	: ных	: общий: лик-	: мероприятия																		
:	:	: Кадастров. оценка :	: а	:	:	:	: ТЛУ	: сеч.:	: га	: выдел:	: вляющ:	: ти: стар.	: дер.:	:	: вида:																			
		-----											-----											-----										
: 1 :	: 2 :	: 3	: 4:	: 5	: 6	: 7	: 8	: 9:	: 10:	: 11:	: 12:	: 13	: 14	: 15	: 16	: 17	: 18:	: 19	: 20	: 21	: 22	: 23	: 24	:										
		-----											-----											-----										
45	1.7	8В20С	1	22	Б	60	22	22	6	3	2	-	0.8	21	35.7	28.6	2																	
					ОС		22	24				В3				7.1	4																	
		Класс пожарной опасности 4																																
46	19.4	5В30С2Е+ОЛС	1	3	Б	5	3	2	1	1	2	-	0.5	1	19.4	9.7																		
					ОС							С3				5.8																		
					Е											3.9																		
					ОЛС																													
		Класс пожарной опасности 4																																
47	3.2	Культуры лесные 6ЕЗВ1ОС	1	1	Е	12	1	2	1	1	3	-	0.7	0.5	1.6	0.9																		
					Б							В3				0.5																		
					ОС											0.2																		
		Класс пожарной опасности 1																																
		год создания л/к 2003, Вспашка борозд., Посадка ручная, расстояние между рядами 3.5 м, расстояние в ряду 0.5 м, 4 тыс. шт/га, состояние Удовлетворительные																																
		Прошрое лесоустройство: Вырубка																																
48	1.7	4В40С1ОЛС1Е	1	3	Б	5	3	2	1	1	2	-	0.5	1	1.7	0.7																		
					ОС							С3				0.6																		
					ОЛС											0.2																		
					Е											0.2																		
		Единичные деревья																																
		8В2Е	26	Б	85	26	26							1									1.4											
				Е		26	28																0.3											
		Класс пожарной опасности 4																																
		Особенности: 104																																
49	8.1	5В20С3Е	1	26	Б	80	26	28	8	4	1	-	0.7	23	186.3	93.1	2																	
					ОС		27	32				В3				37.3	4																	
					Е		26	30								55.9	2																	
		Класс пожарной опасности 4																																
		Особенности: Состав неоднородный, Полнота неравномерная, Насаждение разновозрастное																																

Коровновское уч. лес-во

Категория защитности: Эксплуатируемые леса

Квартал 132

: N : Пло- : Состав. Подр. Подл. : Я: Вы- : Эле- : Воз: Вы- : Ди: Кл. Гр. Бо: Тип : Полн: Запас сырораст. : Кл. Запас на выделе, дес. кбм: :	
: вы- : щадь, : Покров, почва, ре- : Р: со- : мент: : : ам: во: во: ни: : ота : леса, дес. кбм : то: -----: :	
: де- : : льеф, особ. выд. Про: У: та : : ра : со- : ет: зр: зр: те: леса : ----: -----: ва: су- : ре- : еди- : захлавлен. : Хозяйственные : :	
: ла : га : исхожд. Кат. земель: С: Яр : ле- : : : р : ас: ас: т : : Сумм: на : общий: по : рн: хо- : : нич- : -----: :	
: : : Хар. лесн. культур: : ус : са : ст : та : : та: та: : : а пл: 1 : на : соста: ос: стоя: дин : ных : общий: лик- : мероприятия : :	
: : : Кадастров. оценка : : а : : : : : : : ТЛУ : сеч.: га : выдел: вляющ: ти: стар. : дер.: : вида: : :	
: 1 : 2 : : 3 : 4: 5 : 6 : 7 : 8 : 9:10:11:12: 13 : 14 : 15 : 16 : 17 : 18: 19 : 20 : 21 : 22 : 23 : 24 : :	

По составляющим породам

С	147
Е	570
Б	1294
ОС	564
ОЛС	136
ИВД	

Итого по кварталу

279.7

2711

30

По составляющим породам

С	147
Е	570
Б	1294
ОС	564
ОЛС	136
ИВД	

Приложение 2

№ п/п	Значение Y	Значение X	Румб		Угол	Длина линии, м
44:20:000000:284:ЗУ1(1)						
1	1296477.77	423763.59	Ю	В	1.0	247
н3	1296483.79	423516.51	Ю	В	83.0	2032
н2	1298501.14	423275.79	С	В	6.0	862
н1	1298585.53	424133.2	С	З	14.0	33
33	1298577.5	424164.75	С	З	14.0	44
32	1298566.49	424207.72	С	З	14.0	18
31	1298562.08	424224.92	С	З	17.0	233
30	1298494.98	424448.08	С	З	20.0	206
29	1298425.46	424641.97	С	З	25.0	189
28	1298346.79	424813.35	С	З	26.0	153
27	1298278.74	424950.04	С	З	31.0	104
26	1298224.51	425038.62	С	З	33.0	130
25	1298153.69	425147.13	С	З	34.0	332
24	1297966.9	425422.19	Ю	З	67.0	27
23	1297942.1	425411.75	Ю	З	53.0	35
22	1297914.16	425390.79	Ю	З	36.0	39
21	1297891.2	425358.85	Ю	З	38.0	57
20	1297856.27	425313.93	Ю	З	53.0	110
19	1297768.44	425247.06	Ю	З	57.0	161
18	1297632.7	425160.23	Ю	З	60.0	111
17	1297535.88	425105.33	Ю	З	68.0	75
16	1297466.01	425077.39	Ю	З	61.0	134
15	1297349.24	425012.51	Ю	З	63.0	98
14	1297261.41	424968.59	Ю	З	87.0	44
13	1297217.89	424966.01	Ю	З	69.0	263
12	1296972.33	424872.06	С	З	88.0	36
11	1296936.31	424873.33	Ю	З	19.0	111
10	1296899.37	424768.73	Ю	З	20.0	103
9	1296864.85	424671.67	Ю	З	25.0	39
8	1296848.18	424636.37	Ю	З	41.0	117
7	1296771.8	424548.01	Ю	З	31.0	56
6	1296742.39	424499.97	Ю	З	21.0	141
5	1296691.41	424368.61	Ю	З	18.0	185
4	1296633.58	424193.13	Ю	З	20.0	173
3	1296574.82	424030.24	Ю	З	22.0	231
2	1296489.54	423815.55	Ю	З	13.0	53
1	1296477.77	423763.59				
Вырез 1 из 10						
37	1297607.6	425122.69	С	В	64.0	2
38	1297609.71	425123.71	Ю	В	26.0	2
39	1297610.73	425121.59	Ю	З	64.0	2
40	1297608.62	425120.57	С	З	26.0	2
37	1297607.6	425122.69				
Вырез 2 из 10						
41	1297997.4	424302	С	В	64.0	2
42	1297999.52	424303.02	Ю	В	26.0	2
43	1298000.53	424300.91	Ю	З	64.0	2

44	1297998.41	424299.89	С	3	26.0	2
41	1297997.4	424302				
Вырез 3 из 10						
45	1297706.66	424916.13	С	В	64.0	2
46	1297708.77	424917.15	Ю	В	25.0	2
47	1297709.78	424915.03	Ю	3	64.0	2
48	1297707.67	424914.01	С	3	25.0	2
45	1297706.66	424916.13				
Вырез 4 из 10						
49	1298288.47	423699.2	С	В	64.0	2
50	1298290.59	423700.22	Ю	В	26.0	2
51	1298291.6	423698.11	Ю	3	64.0	2
52	1298289.48	423697.09	С	3	26.0	2
49	1298288.47	423699.2				
Вырез 5 из 10						
53	1298379.1	423503.52	С	В	64.0	2
54	1298381.22	423504.54	Ю	В	26.0	2
55	1298382.23	423502.43	Ю	3	64.0	2
56	1298380.11	423501.41	С	3	26.0	2
53	1298379.1	423503.52				
Вырез 6 из 10						
57	1297904.56	424500.29	С	В	64.0	2
58	1297906.68	424501.31	Ю	В	26.0	2
59	1297907.69	424499.2	Ю	3	64.0	2
60	1297905.57	424498.18	С	3	26.0	2
57	1297904.56	424500.29				
Вырез 7 из 10						
61	1297807.14	424707.01	С	В	64.0	2
62	1297809.26	424708.03	Ю	В	26.0	2
63	1297810.27	424705.92	Ю	3	64.0	2
64	1297808.16	424704.9	С	3	26.0	2
61	1297807.14	424707.01				
Вырез 8 из 10						
65	1298475.47	423300.94	С	В	64.0	2
66	1298477.58	423301.96	Ю	В	26.0	2
67	1298478.6	423299.85	Ю	3	64.0	2
68	1298476.48	423298.83	С	3	26.0	2
65	1298475.47	423300.94				
Вырез 9 из 10						
69	1298190.24	423894.16	С	В	65.0	2
70	1298192.36	423895.17	Ю	В	26.0	2
71	1298193.37	423893.06	Ю	3	65.0	2
72	1298191.25	423892.05	С	3	26.0	2
69	1298190.24	423894.16				
Вырез 10 из 10						
73	1298097.71	424095.59	С	В	64.0	2
74	1298099.82	424096.6	Ю	В	26.0	2
75	1298100.84	424094.49	Ю	3	65.0	2
76	1298098.72	424093.48	С	3	26.0	2
73	1298097.71	424095.59				

44:20:000000:284:3Y1(2)							
77	1298030.39	425867.86	C	B	63.0	26	
78	1298053.92	425879.67	C	B	63.0	14	
79	1298066.7	425886.06	C	B	63.0	204	
80	1298249.18	425977.54	C	B	78.0	123	
81	1298368.96	426004	C	B	85.0	56	
82	1298424.72	426008.43	Ю	3	36.0	33	
83	1298405.63	425982.08	Ю	3	44.0	10	
84	1298398.91	425975.22	Ю	3	70.0	21	
85	1298379.55	425968.04	Ю	3	82.0	33	
86	1298346.45	425963.68	Ю	3	61.0	76	
87	1298279.46	425926.84	Ю	3	85.0	19	
88	1298260.92	425925.36	Ю	3	80.0	55	
89	1298206.86	425915.77	Ю	3	71.0	71	
90	1298139.52	425892.46	Ю	3	66.0	104	
91	1298044.03	425850.57	Ю	3	75.0	52	
92	1297994.07	425836.88	Ю	3	84.0	45	
93	1297949.18	425832.07	C	3	88.0	34	
94	1297915.01	425833.2	C	3	75.0	31	
95	1297885.22	425841.25	C	3	77.0	18	
96	1297867.93	425845.18	C	3	83.0	16	
97	1297852.17	425847.18	C	3	37.0	14	
98	1297843.99	425858.12	C	B	87.0	187	
77	1298030.39	425867.86					
44:20:000000:284:3Y1(3)							
99	1298596.77	424234.58	C	3	17.0	235	
100	1298529.18	424459.35	C	3	20.0	208	
101	1298458.82	424655.58	C	3	25.0	191	
102	1298379.27	424828.88	C	3	26.0	155	
103	1298310.26	424967.49	C	3	31.0	106	
104	1298254.94	425057.86	C	3	33.0	131	
105	1298183.42	425167.45	C	3	35.0	369	
106	1297974.61	425471.08	C	B	79.0	142	
107	1298114.02	425497.04	C	3	37.0	416	
108	1297864.61	425830.56	Ю	B	77.0	17	
109	1297881.6	425826.69	Ю	B	75.0	32	
110	1297912.77	425818.27	Ю	B	88.0	37	
111	1297949.73	425817.04	C	B	84.0	47	
112	1297996.87	425822.09	C	B	75.0	54	
113	1298049.05	425836.4	C	B	66.0	105	
114	1298145	425878.48	C	B	71.0	69	
115	1298210.65	425901.21	C	B	80.0	53	
116	1298262.83	425910.46	C	B	85.0	21	
117	1298283.87	425912.15	C	B	61.0	77	
118	1298351.2	425949.18	C	B	83.0	32	
119	1298383.19	425953.39	C	B	70.0	26	
120	1298407.28	425962.32	C	B	44.0	14	
121	1298417.12	425972.38	C	B	36.0	46	
122	1298444.37	426009.98	C	B	85.0	89	
123	1298532.91	426017.01	Ю	B	27.0	326	

	124	1298682.5	425727.68	Ю	3	23.0	150
	125	1298623.56	425589.79	Ю	В	50.0	127
Н4		1298720.97	425507.78	Ю	3	6.0	1279
	99	1298596.77	424234.58				
44:20:000000:284:3У1(4)							
Н5		1302524.78	422695.72	Ю	3	9.0	1360
Н6		1302322.15	421351.27	С	В	9.0	1444
Н7		1302537.19	422778.72	С	3	83.0	1960
Н8		1300593.05	423025.88	С	3	83.0	1025
Н9		1299575.5	423147.6	С	В	12.0	2006
Н10		1300006.85	425106.87	Ю	В	83.0	2849
Н11		1302832.7	424746.87	Ю	3	9.0	2074
Н5		1302524.78	422695.72				
44:20:000000:284:3У1(5)							
	134	1292218.11	423354.28	Ю	В	59.0	39
	135	1292251.2	423334.31	Ю	В	46.0	86
	136	1292312.59	423274.77	Ю	В	46.0	89
	137	1292376.13	423213.13	Ю	В	31.0	76
	138	1292415.75	423148.2	Ю	В	31.0	95
	139	1292465.47	423066.72	Ю	В	31.0	25
	140	1292478.66	423045.09	Ю	3	55.0	51
Н12		1292436.84	423016.17	С	3	29.0	94
Н13		1292390.96	423098.3	С	3	68.0	26
Н14		1292367.19	423108.09	Ю	3	34.0	26
Н15		1292352.39	423086.51	Ю	В	39.0	99
Н16		1292415.11	423010.15	Ю	3	43.0	51
Н17		1292380.3	422972.84	С	3	30.0	83
Н18		1292338.65	423044.16	С	3	75.0	87
Н19		1292254.21	423066.74	Ю	3	81.0	88
Н20		1292166.72	423053.65	С	3	22.0	75
Н21		1292138.64	423123.23	С	В	52.0	63
Н22		1292188.04	423162.52	Ю	В	89.0	36
Н23		1292223.58	423161.9	С	В	57.0	46
Н24		1292262.44	423187.18	С	В	51.0	21
Н25		1292278.75	423200.58	С	3	47.0	80
Н26		1292220.56	423255.68	С	3	34.0	43
Н27		1292196.59	423291.18	С	3	23.0	110
Н28		1292154.16	423392.81	Ю	В	59.0	75
	134	1292218.11	423354.28				
44:20:000000:284:3У1(6)							
	158	1291049.29	422300.37	С	В	9.0	126
	159	1291069.53	422425.21	С	В	36.0	129
Н29		1291146.4	422529.35	Ю	В	18.0	203
Н30		1291208.6	422335.93	Ю	3	56.0	43
Н31		1291172.85	422311.99	Ю	В	27.0	60
Н32		1291200.18	422258.15	Ю	3	15.0	28
Н33		1291193	422230.77	Ю	3	87.0	34
Н34		1291158.71	422229	Ю	3	0.0	16
Н35		1291158.59	422212.56	С	3	51.0	140
	158	1291049.29	422300.37				

44:20:000000:284:3Y1(7)							
167	1293499.94	420927.15	Ю	3	26.0	232	
168	1293398.5	420718.35	Ю	3	18.0	198	
169	1293335.88	420530.25	Ю	3	80.0	136	
170	1293202.09	420505.52	С	3	69.0	591	
171	1292650.05	420716.08	С	3	90.0	627	
172	1292022.73	420720.95	С	3	48.0	73	
173	1291967.84	420769.63	С	В	62.0	171	
174	1292118.67	420849.45	С	В	62.0	162	
175	1292262.01	420925.25	С	3	23.0	84	
Н36	1292229.24	421002.7	Ю	В	76.0	42	
Н37	1292270.43	420992.46	Ю	В	64.0	14	
Н38	1292282.57	420986.49	Ю	В	56.0	48	
Н39	1292322.33	420959.76	Ю	В	44.0	21	
Н40	1292336.73	420944.92	Ю	В	52.0	32	
Н41	1292362.28	420925	С	В	80.0	33	
Н42	1292394.37	420930.93	С	В	90.0	87	
Н43	1292481.85	420931.25	Ю	В	86.0	52	
8572	1292533.63	420927.56	Ю	В	82.0	25	
Н44	1292558.46	420924.14	Ю	В	82.0	39	
Н45	1292597.27	420918.48	Ю	В	82.0	50	
Н46	1292646.56	420911.33	С	В	12.0	641	
Н47	1292779.77	421537.92	С	3	51.0	55	
Н48	1292737.29	421572.72	С	В	41.0	72	
Н49	1292784.7	421627.05	С	3	48.0	82	
Н50	1292724.38	421682.03	Ю	3	71.0	192	
Н51	1292542.97	421619.73	Ю	3	66.0	116	
Н52	1292437.03	421573.64	Ю	3	22.0	109	
Н53	1292396.75	421472.25	Ю	В	3.0	25	
Н54	1292398.02	421447.76	Ю	3	7.0	102	
Н55	1292384.83	421346.41	Ю	В	64.0	28	
Н56	1292410.02	421334.2	Ю	3	1.0	20	
Н57	1292409.8	421314.55	Ю	3	72.0	238	
Н58	1292184.05	421240.28	С	3	37.0	57	
Н59	1292149.75	421286.39	С	В	2.0	69	
Н60	1292152.33	421355.27	С	3	46.0	56	
Н61	1292112.69	421394.2	Ю	3	89.0	34	
Н62	1292078.71	421393.56	С	3	20.0	68	
203	1292055.49	421457.75	С	3	72.0	231	
204	1291835.91	421529.29	С	3	27.0	108	
205	1291786.23	421624.93	С	3	34.0	177	
206	1291687.94	421772.55	С	3	49.0	312	
207	1291451.81	421976.81	С	3	51.0	142	
Н63	1291341	422065.95	С	В	56.0	228	
Н64	1291531.04	422192.16	С	В	60.0	186	
Н65	1291692.33	422284.85	С	3	20.0	141	
Н66	1291644.9	422417.89	С	В	38.0	63	
Н67	1291683.97	422467.67	Ю	В	81.0	109	
Н68	1291791.42	422449.95	С	В	9.0	40	
Н69	1291797.95	422489.47	С	3	56.0	57	

Н70	1291751	422521.34	C	B	28.0	52
Н71	1291775.35	422567.13	C	3	76.0	42
Н72	1291734.62	422576.93	C	3	33.0	48
Н73	1291708.09	422617.09	C	3	47.0	37
Н74	1291681.06	422642.63	Ю	3	81.0	33
Н75	1291648.27	422637.27	Ю	3	31.0	35
Н76	1291630.24	422606.95	Ю	3	74.0	21
Н77	1291609.73	422600.99	C	3	12.0	41
Н78	1291601.55	422640.98	C	B	32.0	73
Н79	1291639.98	422702.97	C	B	71.0	57
Н80	1291694.12	422721.68	C	B	25.0	44
Н81	1291712.86	422761.84	C	3	13.0	67
Н82	1291697.17	422827.22	C	B	87.0	16
228	1291713.09	422828.06	C	B	4.0	66
Н83	1291717.5	422893.65	Ю	B	31.0	85
Н84	1291761.26	422820.67	Ю	B	16.0	44
Н85	1291773.24	422778.42	C	B	84.0	27
Н86	1291800.04	422781.03	C	B	11.0	87
Н87	1291816.45	422866.38	C	B	78.0	97
Н88	1291910.91	422886.93	Ю	3	10.0	48
Н89	1291902.3	422840.2	Ю	3	88.0	53
Н90	1291849.72	422838.7	Ю	3	17.0	92
Н91	1291822.45	422750.35	C	3	82.0	64
Н92	1291759.53	422759.35	Ю	3	25.0	36
Н93	1291744.07	422726.71	Ю	B	35.0	12
Н94	1291750.68	422717.25	C	B	89.0	31
Н95	1291781.28	422717.61	Ю	B	37.0	28
Н96	1291798.35	422695.22	Ю	3	32.0	41
Н97	1291776.5	422660.37	Ю	B	63.0	43
Н98	1291814.46	422640.65	C	B	28.0	7
Н99	1291817.97	422647.25	C	B	11.0	64
Н100	1291830.63	422710.36	C	B	56.0	151
Н101	1291956.12	422793.99	Ю	3	7.0	124
Н102	1291941.66	422670.79	Ю	B	18.0	62
Н103	1291960.63	422611.76	C	B	55.0	65
Н104	1292013.83	422648.8	Ю	B	27.0	39
Н105	1292031.53	422614.2	Ю	3	45.0	40
Н106	1292003.61	422585.81	Ю	B	25.0	58
Н107	1292028.37	422533.21	C	B	85.0	58
Н108	1292085.64	422538.62	C	B	37.0	146
Н109	1292172.66	422655.77	Ю	B	73.0	53
Н110	1292223.68	422640.04	C	B	62.0	150
Н111	1292355.91	422711.77	C	3	5.0	37
Н112	1292352.79	422748.35	Ю	B	84.0	113
Н113	1292464.82	422736.99	C	B	76.0	37
Н114	1292501.08	422746.21	Ю	B	54.0	39
Н115	1292532.92	422723.35	C	B	65.0	21
262	1292552.2	422732.52	Ю	B	9.0	427
263	1292619.33	422310.54	Ю	B	25.0	204
264	1292704.68	422124.98	Ю	B	21.0	85

265	1292735.05	422046.01	C	B	53.0	311
266	1292984.41	422231.35	C	B	53.0	31
267	1293009.17	422249.75	C	B	53.0	45
268	1293045.51	422276.77	C	B	53.0	47
269	1293083.03	422304.66	Ю	B	69.0	178
270	1293249.03	422241.34	Ю	B	76.0	233
271	1293475.42	422185.27	Ю	B	76.0	138
272	1293609.01	422152.02	Ю	B	1.0	75
273	1293609.69	422076.84	Ю	B	31.0	90
274	1293655.59	421999.92	Ю	3	6.0	205
275	1293635.12	421795.8	Ю	3	87.0	89
276	1293546.53	421791.84	Ю	3	2.0	92
277	1293543.85	421700.31	Ю	3	10.0	168
278	1293514.89	421535.17	Ю	3	23.0	59
279	1293492.16	421480.86	Ю	3	17.0	73
280	1293471.5	421411.17	Ю	3	1.0	140
281	1293470.05	421271.22	Ю	3	67.0	104
282	1293374.62	421230.47	Ю	3	65.0	83
283	1293298.89	421195.82	Ю	3	57.0	52
284	1293255.09	421167.83	Ю	B	42.0	169
285	1293368.04	421042.18	Ю	B	57.0	121
286	1293469.41	420975.27	Ю	B	32.0	57
167	1293499.94	420927.15				

Проект договора
аренды лесного участка для заготовки древесины № _____

г.Кострома
(место заключения договора)

«__» _____ 20__ г.
(дата заключения договора)

Департамент лесного хозяйства Костромской области в лице директора департамента лесного хозяйства Костромской области Никулина Дмитрия Петровича, действующего на основании положения о департаменте лесного хозяйства Костромской области, утвержденного постановлением губернатора Костромской области от 1 октября 2010 года №186, именуемый в дальнейшем Арендодателем, с одной стороны, и

_____ (наименование юридического лица или фамилия, имя, отчество (последнее при наличии) гражданина, в том числе индивидуального предпринимателя)

в лице _____ (фамилия, имя, отчество (последнее при наличии) лица, действующего от имени гражданина, _____, должность (при наличии), фамилия, имя, отчество (последнее при наличии) лица, действующего от имени юридического лица)

действующего на основании _____ (устав, доверенность (при наличии), их реквизиты)

именуемый в дальнейшем Арендатором, с другой стороны, заключили настоящий Договор о нижеследующем:

I. Предмет Договора

1.1. По настоящему Договору Арендодатель, на основании протокола о результатах аукциона на право заключения договора аренды лесного участка, находящегося в государственной собственности от «__» _____ 202__ года обязуется предоставить, а Арендатор обязуется принять во временное пользование лесной участок, находящийся в государственной собственности, определенный в пункте 1.2 настоящего Договора (далее - лесной участок).

1.2. Лесной участок, предоставляемый по настоящему Договору, имеет следующие характеристики:

площадь: 1251,5 га. - согласно государственного лесного реестра, 12515036 +/- 61909 кв.м. - согласно Единого государственного реестра недвижимости;

местоположение: Костромская область, Солигаличский муниципальный район, Солигаличское лесничество, Коровновское участковое лесничество кварталы 107,108,109, части кварталов 105 (выделы 1-15,19-32,34-108), 132 (выделы 2,4,6-8,10-51,53-74), кадастровый номер 44:20:000000:478;

категория защитности: эксплуатационные леса, защитные леса (леса, выполняющие функции защиты природных и иных объектов: леса, расположенные в защитных полосах лесов (леса, расположенные в границах полос отвода железных дорог и придорожных полос автомобильных дорог, установленных в соответствии с законодательством Российской Федерации о

железнодорожном транспорте, законодательством об автомобильных дорогах и о дорожной деятельности));

вид разрешенного использования: заготовка древесины.

1.3. Границы лесного участка указаны в схеме расположения лесного участка, предусмотренной приложением № 1 к настоящему Договору.

Характеристики лесного участка на день заключения настоящего Договора в соответствии с данными государственного лесного реестра приводятся в приложении № 2 к настоящему Договору.

1.4. Арендатору передается лесной участок с целью использования лесов для заготовки древесины.

Ежегодный объем заготовки древесины приводится в приложении № 3 к настоящему Договору.

1.5. Объем использования лесов в год вступления настоящего Договора в силу и в год прекращения действия настоящего Договора устанавливается с учетом периода действия настоящего Договора в указанные годы.

II. Арендная плата

2.1. Арендная плата по настоящему Договору составляет _____ рублей в год.

Арендная плата определяется в соответствии со статьей 73 Лесного кодекса Российской Федерации (Собрание законодательства Российской Федерации, 2006, № 50, ст. 5278; 2020, № 17, ст. 2725) на основе минимального размера арендной платы.

Расчет арендной платы приводится в приложении № 4 к настоящему Договору.

2.2. Размер арендной платы подлежит изменению в соответствии с коэффициентами к ставкам платы, установленными Правительством Российской Федерации для соответствующего года.

2.3. Арендатор вносит арендную плату в сроки, предусмотренные приложением № 5 к настоящему Договору.

Обязательство по оплате арендной платы, установленной пунктом 2.1 настоящего Договора, возникает у Арендатора с даты государственной регистрации настоящего Договора и прекращается с даты возврата Арендатором лесного участка, оформленного соответствующим актом приема-передачи, в соответствии с пунктом 3.4 настоящего Договора. Первое внесение арендной платы (оплата первого платежа) Арендатор производит в течение 15 (пятнадцати) календарных дней после вступления в силу настоящего Договора (после государственной регистрации настоящего Договора).

В первый и последний год действия настоящего Договора арендная плата рассчитывается исходя из фактического количества дней аренды, годового размера арендной платы и количества дней в году.

До наступления очередного срока платежа Арендатор имеет право внести сумму, превышающую платеж, установленный приложением № 5 к настоящему Договору. В случае отсутствия задолженности разница между указанными

платежами зачисляется Арендодателем в счет будущих платежей Арендатора.

III. Взаимодействие сторон

3.1. Арендодатель имеет право:

а) осуществлять осмотр арендованного лесного участка для оценки соблюдения Арендатором выполнения условий настоящего Договора в части использования лесного участка по назначению в соответствии с законодательством Российской Федерации не чаще одного раза в квартал;

б) предоставлять арендованный лесной участок или его часть третьим лицам для иных видов использования лесов, предусмотренных лесохозяйственным регламентом лесничества, за исключением случаев, когда одновременное многоцелевое использование лесного участка невозможно, а также выдавать разрешение на выполнение работ по геологическому изучению недр;

в) осуществлять проверки соблюдения Арендатором условий настоящего Договора и проекта освоения лесов не чаще одного раза в 6 месяцев;

г) после завершения Арендатором работ по заготовке древесины проводить осмотр и оценку состояния лесосек;

д) осуществлять контроль за качеством отвода и таксации лесосек.

3.2. Арендодатель обязан:

а) передать лесной участок Арендатору по акту приема-передачи лесного участка, форма которого предусмотрена приложением № 6 к настоящему Договору, в течение 3 рабочих дней после заключения настоящего Договора;

после подписания настоящего Договора или изменений к нему в течение 14 дней обратиться с заявлением о государственной регистрации права аренды лесного участка, передаваемого по настоящему Договору, или изменений, вносимых в настоящий Договор, в уполномоченный Правительством Российской Федерации федеральный орган исполнительной власти или его территориальный орган, осуществляющий государственный кадастровый учет и государственную регистрацию прав, и в течение 10 дней со дня подачи указанного заявления известить в письменной форме Арендатора о подаче таких документов;

не позднее 60 дней со дня подписания настоящего Договора передать Арендатору экземпляр настоящего Договора, копию документа, подтверждающего государственную регистрацию, или уведомление об отказе в государственной регистрации права аренды лесного участка, передаваемого по настоящему Договору;

б) информировать в письменной форме в течение 7 рабочих дней со дня принятия решения о предоставлении арендованного лесного участка или его части третьим лицам для иных видов использования лесов, предусмотренных лесохозяйственным регламентом лесничества, а также в случае выдачи разрешения на выполнение работ по геологическому изучению недр - о возникших правах третьих лиц на предоставленный в аренду лесной участок;

в) уведомить Арендатора о времени и месте проведения проверки соблюдения Арендатором условий настоящего Договора и проекта освоения

лесов за 3 дня до проведения проверки;

г) уведомить Арендатора об осуществлении мероприятий, предусмотренных частью 1 статьи 53.7 Лесного кодекса Российской Федерации (Собрание законодательства Российской Федерации, 2006, № 50, ст. 5278; 2020, № 17, ст. 2725), за 3 дня до начала их осуществления;

д) принять от Арендатора в день окончания срока действия настоящего Договора лесной участок по акту приема-передачи лесного участка, форма которого предусмотрена приложением № 6 к настоящему Договору, в состоянии, пригодном для ведения лесного хозяйства, с характеристиками лесного участка, установленными проектом освоения лесов на день окончания срока действия настоящего Договора;

в случае досрочного прекращения действия настоящего Договора принять от Арендатора лесной участок в день досрочного прекращения действия настоящего Договора по акту приема-передачи лесного участка, форма которого предусмотрена приложением № 6 к настоящему Договору, в состоянии, пригодном для ведения лесного хозяйства;

е) представлять Арендатору сведения о поступивших по настоящему Договору платежах в течение 15 рабочих дней со дня получения запроса в письменной форме;

ж) в порядке, установленном законодательством Российской Федерации, осуществлять федеральный государственный лесной надзор или муниципальный лесной контроль (лесную охрану);

з) в случае изменения коэффициентов к ставкам платы, указанных в пункте 2.2 настоящего Договора, производить перерасчет арендной платы и уведомлять Арендатора в письменной форме об изменении размера арендной платы и о сумме, подлежащей уплате, в течение 14 дней со дня изменения размера арендной платы;

и) в случае изменения ставок платы, указанных в пункте 2.2 настоящего Договора, производить перерасчет арендной платы и уведомлять Арендатора в письменной форме об изменении размера арендной платы и о сумме, подлежащей уплате, в течение 14 дней со дня изменения размера арендной платы;

к) в случае изменения реквизитов для осуществления платежей, предусмотренных настоящим договором, уведомить в письменной форме Арендатора об этом в течение 5 рабочих дней со дня изменения реквизитов;

л) предоставлять Арендатору информацию о возможности и местах приобретения районированного посевного и посадочного материала в течение 30 дней со дня получения запроса в письменной форме;

м) организовать и осуществить в разумный срок приемку выполненных Арендатором работ по охране, защите и воспроизводству лесов с учетом предусмотренных проектом освоения лесов сроков выполнения указанных работ, уведомив Арендатора за 10 дней до проведения указанной приемки.

3.3. Арендатор имеет право:

а) приступить к использованию лесного участка в соответствии с условиями настоящего Договора после заключения настоящего Договора, подписания сторонами акта приема-передачи лесного участка, форма которого

предусмотрена приложением № 6 к настоящему Договору, получения положительного заключения государственной экспертизы проекта освоения лесов и подачи лесной декларации;

б) осуществлять на лесном участке в порядке, установленном законодательством Российской Федерации, создание лесной инфраструктуры;

в) осуществлять на лесном участке в порядке, установленном законодательством Российской Федерации, строительство, реконструкцию и эксплуатацию объектов, не связанных с созданием лесной инфраструктуры;

г) заключать соглашение об установлении сервитута в отношении лесного участка либо его части при наличии согласия Арендодателя (в письменной форме) на заключение такого соглашения;

д) получать информацию от Арендодателя о планируемых рубках лесных насаждений на лесном участке, являющемся предметом настоящего Договора;

е) осуществлять заготовку древесины в соответствии с лесным планом субъекта Российской Федерации, лесохозяйственным регламентом лесничества и проектом освоения лесов;

ж) получать от Арендодателя информацию о возможности и местах приобретения районированного посевного и посадочного материала.

3.4. Арендатор обязан:

а) принять лесной участок от Арендодателя по акту приема-передачи лесного участка, форма которого предусмотрена приложением № 6 к настоящему Договору, в течение 3 рабочих дней после заключения настоящего Договора;

б) использовать лесной участок по назначению в соответствии с законодательством Российской Федерации и настоящим Договором;

в) вносить арендную плату в размерах, учитывающих коэффициенты к ставкам платы, установленные постановлением Правительства Российской Федерации, и сроки, которые установлены настоящим Договором, согласно пунктам 2.1, 2.2 и приложению № 5 к настоящему Договору;

г) в течение 6 месяцев со дня заключения настоящего Договора разработать и представить Арендодателю проект освоения лесов для проведения государственной экспертизы;

не позднее чем за 6 месяцев до окончания срока действия проекта освоения лесов разработать и представить Арендодателю проект освоения лесов на следующий срок для проведения государственной экспертизы;

д) в порядке, установленном законодательством Российской Федерации, подавать лесную декларацию;

е) производить отвод и таксацию лесосек в соответствии с Правилами заготовки древесины и особенностями заготовки древесины в указанных в статье 23 Лесного кодекса Российской Федерации лесничествах, утвержденными уполномоченным федеральным органом исполнительной власти в соответствии с частью 9 статьи 29 Лесного кодекса Российской Федерации, а также по требованию Арендодателя представлять материалы по отводу и таксации лесосек, технологические карты лесосечных работ;

ж) осуществлять установленный настоящим Договором вид использования лесов в соответствии с законодательством Российской Федерации, проектом

освоения лесов и лесной декларацией;

з) не позднее чем за один месяц до начала лесовосстановительных работ представлять Арендодателю проекты лесовосстановления, а также информацию и документы, подтверждающие (удостоверяющие) качество посевного и посадочного материала и его происхождение;

и) соблюдать установленные режимы особо охраняемых природных территорий, особо защитных участков лесов, расположенных в границах арендованного лесного участка, сохранять виды растений и животных, занесенных в Красную книгу Российской Федерации и красную книгу Костромской области, а также места их обитания;

осуществлять мероприятия по сохранению биоразнообразия (сохранять отдельные ценные деревья в любом ярусе и их группы) в соответствии с лесохозяйственным регламентом лесничества и проектом освоения лесов;

к) осуществлять меры по предупреждению лесных пожаров в соответствии с законодательством Российской Федерации, проектом освоения лесов и приложением № 7 к настоящему Договору;

л) в случае обнаружения лесного пожара на арендованном лесном участке Арендатор немедленно обязан сообщить об этом в специализированную диспетчерскую службу (телефон: +7(4942)492-491 или 8-800-100-94-00) и принять все возможные меры по недопущению распространения лесного пожара;

м) осуществлять санитарно-оздоровительные мероприятия на переданном в аренду лесном участке в соответствии с законодательством Российской Федерации, проектом освоения лесов и приложением № 7 к настоящему Договору;

н) осуществлять мероприятия по воспроизводству лесов на лесном участке в соответствии с законодательством Российской Федерации и проектом освоения лесов;

о) осуществлять на лесном участке расчистку квартальных просек и замену квартальных столбов в соответствии с проектом освоения лесов;

п) обеспечивать сохранность объектов лесного семеноводства;

р) осуществлять складирование заготовленной или полученной при использовании лесов древесины в местах, предусмотренных проектом освоения лесов или технологической картой разработки лесосеки;

с) при повреждении или уничтожении по вине Арендатора верхнего плодородного слоя почвы, искусственных или естественных водотоков, рек, ручьев приводить их в состояние, пригодное для использования по назначению, предусмотренному лесохозяйственным регламентом лесничества, восстанавливать объекты лесной инфраструктуры и объекты, не связанные с созданием лесной инфраструктуры, поврежденные по вине Арендатора;

т) согласовать с Арендодателем в письменной форме совершение действий, предусмотренных статьей 5 Федерального закона от 04.12.2006 № 201-ФЗ «О введении в действие Лесного кодекса Российской Федерации» (Собрание законодательства Российской Федерации, 2006, № 50, ст. 5279; 2019, № 18, ст. 2224);

у) в день окончания срока действия настоящего Договора передать

Арендодателю лесной участок по акту приема-передачи лесного участка, форма которого предусмотрена приложением № 6 к настоящему Договору, в состоянии, пригодном для ведения лесного хозяйства, с характеристиками лесного участка, установленными проектом освоения лесов на день окончания срока действия настоящего Договора;

в случае досрочного прекращения действия настоящего Договора передать Арендодателю лесной участок в день досрочного прекращения действия настоящего Договора по акту приема-передачи лесного участка, форма которого предусмотрена приложением № 6 к настоящему Договору, в состоянии, пригодном для ведения лесного хозяйства;

ф) сообщить Арендодателю в письменной форме не позднее чем за 90 дней о намерении расторгнуть настоящий Договор;

х) по истечении срока действия настоящего Договора или в случае досрочного прекращения срока действия настоящего Договора освободить лесной участок от объектов недвижимого имущества, обеспечить снос объектов, созданных для освоения лесного участка, и осуществить рекультивацию земель, на которых расположены леса и которые подверглись загрязнению и иному негативному воздействию в соответствии с проектом рекультивации земель и требованиями законодательства Российской Федерации;

ц) извещать Арендодателя в письменной форме об изменении банковских реквизитов, места нахождения юридического лица, а также об изменении лица, имеющего право действовать без доверенности от имени Арендатора, в течение 5 рабочих дней со дня таких изменений;

ч) представлять отчеты, предусмотренные статьями 49, 60, 60.11, 60.16, 66 Лесного кодекса Российской Федерации (Собрание законодательства Российской Федерации, 2006, № 50, ст. 5278; 2020, № 17, ст. 2725);

ш) сдать выполненные работы по охране, защите и воспроизводству лесов в сроки, определенные Арендодателем в соответствии с подпунктом «м» пункта 3.2 настоящего Договора.

3.5. Арендатор не вправе препятствовать доступу граждан на арендованный лесной участок, а также осуществлению заготовки и сбору находящихся на них пищевых и недревесных лесных ресурсов, за исключением случаев, предусмотренных статьей 11 Лесного кодекса Российской Федерации (Собрание законодательства Российской Федерации, 2006, № 50, ст. 5278; 2020, № 17, ст. 2725). Аренданный лесной участок может быть огорожен, в случаях, предусмотренных Лесным кодексом Российской Федерации.

IV. Ответственность сторон

4.1. За неисполнение или ненадлежащее исполнение обязательств, предусмотренных настоящим Договором, Арендодатель и Арендатор несут ответственность согласно законодательству Российской Федерации (включая обязанность возместить в соответствии с Гражданским кодексом Российской Федерации (Собрание законодательства Российской Федерации, 1994, № 32, ст. 3301; 2020, № 20, ст. 3227) убытки, причиненные таким неисполнением или

ненадлежащим исполнением) и настоящему Договору.

4.2. За нарушение условий настоящего Договора Арендатор уплачивает Арендодателю неустойку в следующем размере:

а) за нарушение Арендатором сроков внесения арендной платы, предусмотренных приложением № 5 к настоящему Договору, - 0,1 процента от суммы просроченного платежа за каждый день просрочки;

начисление неустойки производится начиная со дня, следующего за днем истечения срока платежа, и до дня внесения просроченного платежа в полном объеме;

б) за нарушение срока разработки и представления Арендодателю проекта освоения лесов для проведения государственной экспертизы, предусмотренного подпунктом «г» пункта 3.4 настоящего Договора, или использование лесного участка без проекта освоения лесов - 50 тыс. рублей (для индивидуального предпринимателя) или 150 тыс. рублей (для юридического лица) за каждый полный календарный месяц просрочки по истечении установленного срока;

в) за невыполнение или несвоевременное выполнение работ по очистке мест рубок от порубочных остатков в соответствии с Правилами ухода за лесами, Правилами пожарной безопасности в лесах, Правилами санитарной безопасности в лесах, Видами лесосечных работ, порядком и последовательностью их проведения, утвержденными уполномоченным федеральным органом исполнительной власти, захламление по вине Арендатора просек и прилегающих к лесосекам полос шириной 50 метров - 5-кратная стоимость затрат, необходимых для очистки данной территории по нормативам в области лесного хозяйства, предусмотренным законодательством Российской Федерации, законодательством субъектов Российской Федерации;

г) за рубку лесных насаждений, предусмотренную проектом освоения лесов, без подачи лесной декларации - 25-кратная стоимость заготовленной древесины, определенная по ставкам платы за единицу объема лесных ресурсов, установленным Правительством Российской Федерации;

д) за использование лесного участка без подачи лесной декларации - 20 тыс. рублей (для физического лица или индивидуального предпринимателя) или 70 тыс. рублей (для юридического лица);

е) за все количество срубленных или поврежденных до степени прекращения роста деревьев за пределами лесосек на смежных с ними 50-метровых полосах - 10-кратная стоимость срубленных или поврежденных деревьев, определенная по ставкам платы за единицу объема лесных ресурсов, установленным Правительством Российской Федерации для древесины лесных насаждений по первому разряду такс во всех лесотаксовых районах;

ж) за рубку или повреждение семенников и деревьев в семенных куртинах и полосах, за рубку деревьев, не подлежащих рубке при проведении сплошных, выборочных рубок, - 5-кратная стоимость соответствующей срубленной древесины, а также поврежденных семенников и деревьев в семенных куртинах и полосах, определенная по ставкам платы за единицу объема лесных ресурсов, установленным Правительством Российской Федерации для древесины лесных насаждений по первому разряду такс во всех лесотаксовых районах;

з) за проведение заготовки и трелевки древесины способами, в результате которых в горных условиях возникла эрозия, - 100 тыс. рублей за каждый гектар эродированной площади, на которой поврежден гумусовый слой почвы;

и) за оставление не вывезенной в установленный срок (включая предоставленные отсрочки) древесины на лесосеках, в местах производства работ по расчистке площадей под лесные склады, трассы лесовозных дорог, постройки, сооружения - 7-кратная стоимость не вывезенной в срок древесины, определенная по ставкам платы за единицу объема лесных ресурсов, установленным Правительством Российской Федерации для древесины лесных насаждений по первому разряду такс во всех лесотаксовых районах;

к) за уничтожение или повреждение квартальных столбов - 5 тыс. рублей;

л) за оставление на лесосеках завалов, зависших, срубленных деревьев - 7-кратная стоимость оставленных деревьев, определенная по ставкам платы за единицу объема лесных ресурсов, установленным Правительством Российской Федерации для древесины лесных насаждений по первому разряду такс во всех лесотаксовых районах;

м) за невыполнение и несвоевременное выполнение противопожарных, санитарно-оздоровительных мероприятий, мероприятий по воспроизводству лесов - 3-кратная стоимость затрат, необходимых для выполнения этих мероприятий по нормативам в области лесного хозяйства, предусмотренным законодательством Российской Федерации, законодательством субъектов Российской Федерации;

н) за совершение действий, предусмотренных статьей 5 Федерального закона от 04.12.2006 № 201-ФЗ «О введении в действие Лесного кодекса Российской Федерации», без письменного согласования с Арендодателем - годовая арендная плата, предусмотренная настоящим Договором;

о) при непредставлении Арендатором в письменной форме сведений об изменении банковских реквизитов, места нахождения юридического лица, а также об изменении лица, имеющего право действовать без доверенности от имени Арендатора, в установленный настоящим Договором срок - 10 тыс. рублей;

п) за невыполнение обязательств, установленных подпунктом «х» пункта 3.4 настоящего Договора, - 4-кратная стоимость работ, необходимых для восстановления соответствующей территории по нормативам в области лесного хозяйства, предусмотренным законодательством Российской Федерации, законодательством субъектов Российской Федерации.

4.3. Уплата неустойки не освобождает Арендатора от выполнения обязательств, предусмотренных настоящим Договором.

4.4. В случае несвоевременной передачи лесного участка после истечения срока действия настоящего Договора или несвоевременной передачи лесного участка при досрочном прекращении срока действия настоящего Договора Арендатор уплачивает Арендодателю за все время просрочки возврата лесного участка арендную плату и возмещает убытки, причиненные Арендодателю в случае, когда указанная плата не покрывает причиненные Арендодателю убытки.

V. Порядок изменения и расторжения Договора

5.1. Все изменения к настоящему Договору оформляются в письменной форме и подписываются сторонами.

5.2. Внесение изменений в Договор, заключенный по результатам торгов, на основании соглашения сторон такого договора или по требованию одной из его сторон не допускается, за исключением случаев изменения целевого назначения или разрешенного использования лесов, существенного изменения параметров использования лесов (возрасты рубок, расчетная лесосека, сроки использования лесов) или существенного изменения обстоятельств, из которых стороны договора аренды лесного участка исходили при его заключении, если такое изменение обстоятельств возникло вследствие природных явлений (лесных пожаров, ветровалов, наводнений и других стихийных бедствий) и стало основанием для внесения изменений в государственный лесной реестр.

5.3. Настоящий Договор, заключенный в отношении лесного участка, находящегося в государственной собственности, по результатам торгов, может быть изменен по решению суда в случае существенного изменения количественных и качественных характеристик такого лесного участка.

5.4. При изменении условий настоящего Договора обязательства сторон сохраняются в измененном виде.

5.5. Настоящий Договор прекращает действие в случаях, предусмотренных гражданским законодательством Российской Федерации, и случаях, предусмотренных пунктами 5.6 - 5.8 настоящего Договора.

5.6. Арендодатель вправе отказаться от исполнения настоящего Договора в одностороннем порядке в случаях невнесения Арендатором арендной платы 2 и более раз подряд по истечении установленного настоящим Договором срока платежа, невыполнения Арендатором либо выполнения Арендатором мероприятий по воспроизводству лесов в объемах, менее 50% предусмотренных проектом освоения лесов, в течение трех лет подряд, а также при исключении инвестиционного проекта из перечня приоритетных инвестиционных проектов в области освоения лесов, уведомив об этом Арендатора в письменной форме за 30 дней до даты расторжения договора.

Арендодатель вправе отказаться от исполнения настоящего Договора в одностороннем порядке только после направления арендатору письменного предупреждения о необходимости исполнения им обязательства в разумный срок и осуществления после этого сверки выполненных работ (устранения нарушений).

Настоящий Договор прекращает свое действие с даты, указанной в письменном уведомлении. В случае одностороннего отказа Арендодателя от исполнения настоящего Договора он считается расторгнутым.

5.7. Арендатор вправе в одностороннем порядке расторгнуть настоящий Договор, известив об этом Арендодателя в письменной форме за 90 дней до предполагаемой даты расторжения, при условии отсутствия недоимки по арендной плате.

VI. Срок действия Договора

6.1. Срок действия настоящего Договора устанавливается с даты государственной регистрации права аренды лесного участка и составляет 25 лет.

VII. Прочие условия

7.1. Спорные вопросы, возникающие в ходе исполнения настоящего Договора, или вопросы, не оговоренные в настоящем Договоре, разрешаются путем переговоров. В случае, если согласие путем переговоров не достигнуто, указанные вопросы разрешаются в судебном порядке.

Рассмотрение споров в судебном порядке производится по месту нахождения Арендодателя.

7.2. Арендатор и Арендодатель несут ответственность за неисполнение или ненадлежащее исполнение своих обязательств по настоящему Договору, если не докажут, что надлежащее исполнение оказалось невозможным вследствие непреодолимой силы.

7.3. Настоящий Договор составлен в 3 подлинных экземплярах, по одному для каждой стороны и один - для органа, осуществляющего государственную регистрацию прав на недвижимое имущество и сделок с ним.

7.4. Приложения к настоящему Договору являются его неотъемлемыми частями.

7.5. Включение в настоящий Договор положений, не предусмотренных типовым договором аренды лесного участка для заготовки древесины, утвержденным приказом Минприроды России от 30.07.2020 № 542, и исключение из него положений, предусмотренных типовым договором аренды лесного участка для заготовки древесины, утвержденным приказом Минприроды России от 30.07.2020 № 542, не допускаются.

VIII. Реквизиты и подписи сторон

АРЕНДОДАТЕЛЬ:	Департамент лесного хозяйства Костромской области
Место нахождения	г.Кострома, пр-т Мира, д.128а, 156013
Адрес для направления почтовой корреспонденции	г.Кострома, пр-т Мира, д.128а, 156013
ИНН	4401071292
КПП	440101001
ОГРН	1074401000112
ОКТМО	34701000

Банковские реквизиты	
Банк получателя	Отделение Кострома банка России//УФК по Костромской области г.Кострома
ЕКС	40102810945370000034
КС	03100643000000014100
БИК	013469126
	_____ (подпись) м.п.
АРЕНДАТОР:	Наименование юридического лица
Место нахождения	
Адрес для направления почтовой корреспонденции	
ИНН	
КПП	
ОГРН	
ОКПО	
Банковские реквизиты	
Банк получателя	
р/с	
к/с	
БИК	
	_____ (подпись) м.п. (при наличии)
ПРЕДСТАВИТЕЛЬ АРЕНДАТОРА ПО ДОВЕРЕННОСТИ:	Фамилия, имя, отчество (последнее при наличии)
Паспортные данные (серия, номер, дата выдачи и кем выдан)	

паспорт)	
Доверенность (номер, дата)	
Адрес регистрации	
Телефон	
	_____ (подпись) м.п. (при наличии)
АРЕНДАТОР:	Фамилия, имя, отчество (последнее при наличии) гражданина
Паспортные данные (серия, номер, дата выдачи и кем выдан паспорт)	
Адрес регистрации	
Адрес места жительства	
ИНН (при наличии)	
Телефон	
Банковские реквизиты (при наличии)	
Банк получателя	
р/с	
к/с	
БИК	
	_____ (подпись) м.п. (при наличии)
ПРЕДСТАВИТЕЛЬ АРЕНДАТОРА ПО ДОВЕРЕННОСТИ:	Фамилия, имя, отчество (последнее при наличии)
Паспортные данные (серия, номер, дата выдачи и кем выдан)	

паспорт)	
Доверенность (номер, дата)	
Адрес регистрации	
Телефон	
	_____ (подпись) м.п. (при наличии)

Арендодатель

Арендатор

Никулин Д.П.

_____ (фамилия, имя, отчество (подпись, печать)

_____ (фамилия, имя, отчество (последнее при наличии), подпись, печать (последнее при наличии)

« »

(число)

(месяц)

(год)

« »

(число)

(месяц)

(год)

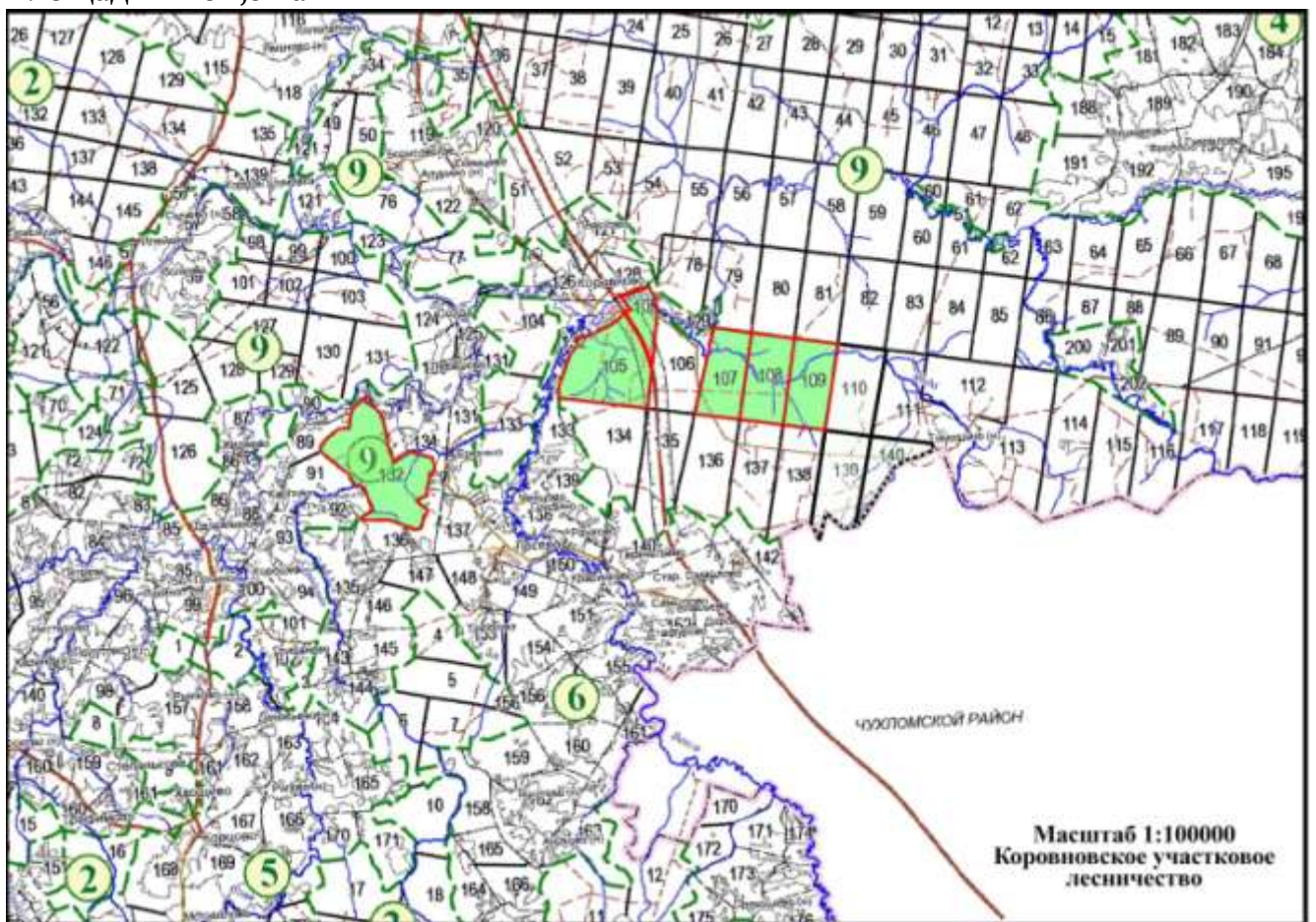
СХЕМА
расположения и границы лесного участка

Костромская область, Солигаличский муниципальный район, Солигаличское лесничество, Коровновское участковое лесничество кварталы 107,108,109, части кварталов 105 (выделы 1-15,19-32,34-108), 132 (выделы 2,4,6-8,10-51,53-74)

Масштаб: 1:100000

Кадастровый номер 44:20:000000:478 и номер учетной записи в государственном лесном реестре 000654-2021-03

Площадь: 1251,5 га.



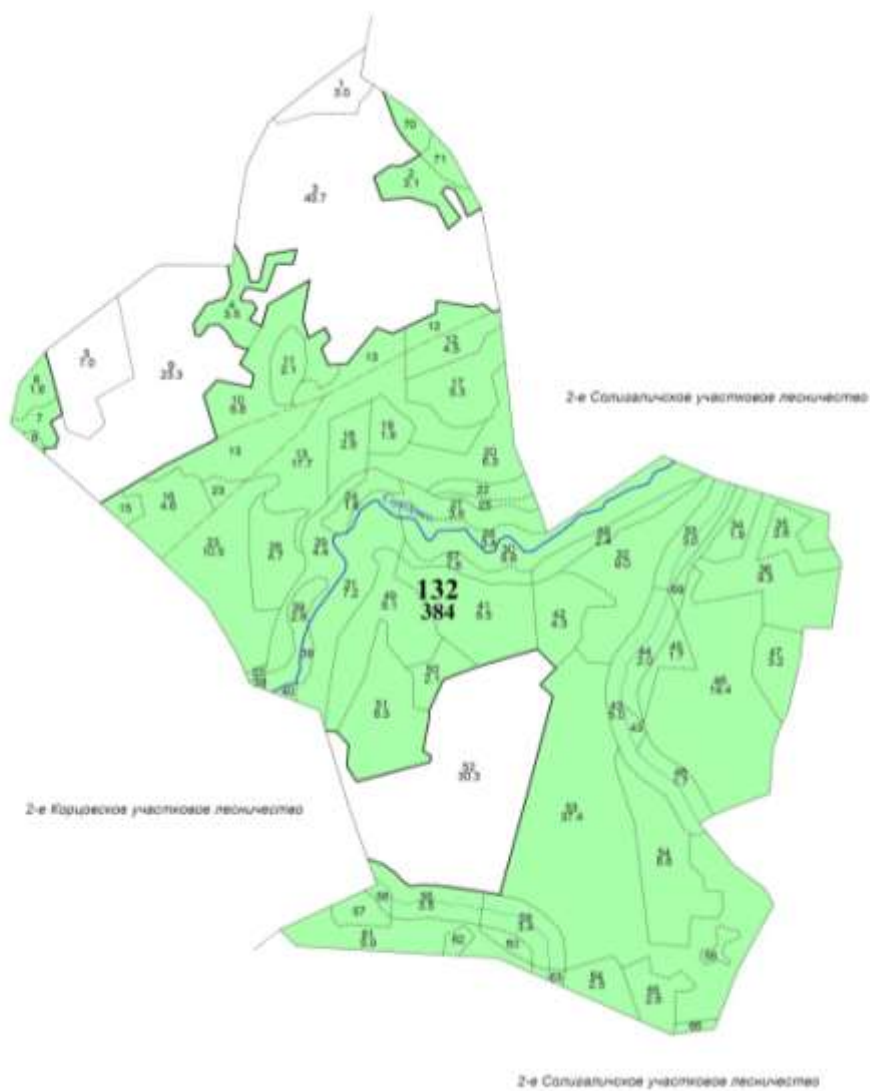


2-а Сельскохозяйственные участки (лесничество)

2-а Сельскохозяйственные участки (лесничество)

2-а Сельскохозяйственные участки (лесничество)

Масштаб 1:10 000
Киргизские участки
лесничества



Арендодатель

Арендатор

Никулин Д.П.

(фамилия, имя, отчество (подпись, печать))

(фамилия, имя, отчество (последнее при наличии), подпись, печать (последнее при наличии))

Приложение № 2
к договору аренды лесного участка
№ _____ от «__» _____ г.

ХАРАКТЕРИСТИКИ
лесного участка

на _____ 20__ г.
(на день заключения договора)

1. Распределение земель

Общая площадь - всего	В том числе									
	лесные земли					нелесные земли				
	занятые лесными насаждениями	лесные культуры	лесные питомники, плантации	не занятые лесными насаждениями	итого	дороги	просек и	болота	другие	итого
1	2	3	4	5	6	7	8	9	10	11
1251,5	1182,5			13,1	1195,6	5,9	6,8	0	43,2	55,9

2. Характеристика насаждений

Целевое назначе ние лесов	Лесничеств о	Участковое лесничество/ урочище (при наличии)	Лесной квартал/лес отаксацион ный выдел	Хозяйство, преобладаю щая порода	Площадь (га)/запас древесины (тыс. куб. м) - всего	В том числе по группам возраста древостоя (га/тыс. куб. м)			
						молодняки	средневозр астные	приспева ющие	спелые и перестойные
1	2	3	4	5	6	7	8	9	10
Защитн ые леса	Солигалич ское	Коровновское	105	хвойное, сосна	69,6/12,587	2,6/0,077	53,0/9,65	0/0	14,0/2,86
Эксплуа тационн ые леса	Солигалич ское	Коровновское	105		268,5/56,506	12,0/0,74	69,7/17,54	59,4/12,462	127,4/25,764

Эксплуатационные леса	Солигаличское	Коровновское	107	мягколиственное, осина	188,1/35,890	30,4/2,390	40,5/10,240	10,5/2,600	106,7/20,660
			108	мягколиственное, Береза	198,2/36,360	37,0/3,260	39,3/5,280	1,1/0,170	120,8/27,650
			109	хвойное, сосна	188,1/36,300	11,8/0,670	69,0/16,100	4,3/0,840	103,0/18,690
			132	мягколиственное, Береза	270/27,15	119,8/2,510	57,3/5,390	27,2/3,320	65,7/15,93
Итого эксплуатационные					1112,9/192,206	211,0/9,57	275,8/54,55	102,5/19,392	523,6/108,694
Итого защитные					69,6/12,587	2,6/0,077	53,0/9,65	0/0	14,0/2,86
Всего					1182,5/204,793	213,6/9,647	328,8/64,20	102,5/19,392	537,6/111,554

3. Средние таксационные показатели насаждений лесного участка

Целевое назначение лесов	Лесной квартал/лесотаксационный выдел	Хозяйство, преобладающая порода	Состав	Возраст	Бонитет	Полнота	Средний запас древесины лесных насаждений (куб. м/га)			
							мол одняки	средне возрастные	приспевающие	спелые и перестойные
1	2	3	4	5	6	7	8	9	10	11
Защитные леса	105/7-9,11,19-21,24-30,41-48,59-69,74-76,78-82,90,91,102	мягколиственное, береза	4С4Б1Е1Ос+Ивд+Олч	68	2,55	0,75	30	182	0	204
Эксплуатационные леса	107,108,109, 105/1-6,10,12-15,22,23,31,32,34-40,47,49,50-58,70-73,77,83-89,92-101,103-108, 132/2,4,6-8,10-51,53-74	хвойное, сосна	3Б3С3Е1Ос+Олч+Олс+Ивд	79	2,7	0,66	45	198	189	208

4. Объекты лесной инфраструктуры

№ п/п	Лесничество	Участковое лесничество/ урочище (при наличии)	Лесной квартал	Лесотаксационный выдел	Наименование объекта	Единица измерения	Объем
1	2	3	4	5	6	7	8
1	Солигаличское	Коровновское	105	11	дорога автом. иск. покрытия	га	0,3
2			105	12		га	1,1
3			107	28		га	1,1
4			105	106	дорога автомобильная грунтовая	га	2,2
5			107	30		га	0,3
6			108	33		га	0,3
7			109	28		га	0,1
8			132	73		га	0,5
9			105	104	просека	га	0,8
10			107	29		га	1,2
11			108	31		га	1,2
12			109	27		га	1,2

5. Особо защитные участки лесов

№ п/п	Лесничество	Участковое лесничество/урочище (при наличии)	Лесной квартал	Лесотаксационный выдел	Назначение	Площадь (га)
1	2	3	4	5	6	7
1	Солигаличское	Коровновское	105	1,3-8	другие особо защитные участки лесов (полосы лесов по берегам рек или иных водных объектов, заселенных бобрами)	24,5
2			107	9-13		44,2
3			108	6-11		51,4
4			109	4-7,10,12		56,8

6. Объекты, не связанные с созданием лесной инфраструктуры

№ п/п	Лесничество	Участковое лесничество/ урочище (при наличии)	Лесной квартал	Лесотаксацио нный выдел	Наименование объекта	Единица измерения	Объем
1	2	3	4	5	6	7	8
1	Солигаличское	Коровновское	105	48	Линия электропередач	га.	1,6
2			105	89		га.	9,4
3			105	90		га.	0,9
4			105	69	Линия связи	га.	2,2

7. Права третьих лиц не установлены.

Арендодатель

Никулин Д.П.

(фамилия, имя, отчество (подпись, печать))

Арендатор

(фамилия, имя, отчество (последнее при
наличии), подпись, печать (последнее при
наличии))

ЕЖЕГОДНЫЙ ОБЪЕМ ЗАГОТОВКИ ДРЕВЕСИНЫ

Хозяйство	Ежегодный объем заготовки древесины (тыс. куб. м)		
	всего	в том числе	
		сплошные рубки	выборочные рубки
I. Защитные леса			
1. При рубке спелых и перестойных лесных насаждений			
Хвойное	0	0	0
Твердолиственное	0	0	0
Мягколиственное	0	0	0
Итого	0	0	0
2. При уходе за лесами			
Хвойное	0	0	0
Твердолиственное	0	0	0
Мягколиственное	0	0	0
Итого	0	0	0
3. При вырубке погибших и поврежденных лесных насаждений			
Хвойное	0	0	0
Твердолиственное	0	0	0
Мягколиственное	0	0	0
Итого	0	0	0
Всего по разделу I	0	0	0
II. Эксплуатационные леса			
1. При рубке спелых и перестойных лесных насаждений			
Хвойное	0,521	0,521	0
в т.ч. сосновая хозсекция	0,201	0,201	0
еловая хозсекция	0,32	0,32	0
Твердолиственное	0	0	0
Мягколиственное	0,591	0,591	0
в т.ч. березовая хозсекция	0,591	0,591	0
Итого	1,112	1,112	0
2. При уходе за лесами			
Хвойное	0	0	0
Твердолиственное	0	0	0
Мягколиственное	0	0	0
Итого	0	0	0
3. При вырубке погибших и поврежденных лесных насаждений			
Хвойное	0	0	0

Твердолиственное	0	0	0
Мягколиственное	0	0	0
Итого	0	0	0
Всего по разделу II	1,112	1,112	0
III. Всего в защитных и эксплуатационных лесах			
1. При рубке спелых и перестойных лесных насаждений			
Хвойное	0,521	0,521	0
в т.ч. сосновая хозсекция	0,201	0,201	0
еловая хозсекция	0,32	0,32	0
Твердолиственное	0	0	0
Мягколиственное	0,591	0,591	0
в т.ч. березовая хозсекция	0,591	0,591	0
Итого	1,112	1,112	0
2. При уходе за лесами			
Хвойное	0	0	0
Твердолиственное	0	0	0
Мягколиственное	0	0	0
Итого	0	0	0
3. При вырубке погибших и поврежденных лесных насаждений			
Хвойное	0	0	0
Мягколиственное	0	0	0
Твердолиственное	0	0	0
Итого	0	0	0
Всего по разделу III	1,112	1,112	0

Арендодатель

Арендатор

Никулин Д.П.

(фамилия, имя, отчество (подпись, печать))

(фамилия, имя, отчество (последнее при наличии), подпись, печать (последнее при наличии))

Приложение № 4
к договору аренды лесного участка
№ _____ от «__» _____ г.

РАСЧЕТ

арендной платы по договору аренды лесного участка, заключенного в целях использования
лесов для заготовки древесины

г.Кострома

«__» _____ 20__ г.

Составляющая порода	Сплошные рубки					Итого
	Запас					
	Всего ликвидн ый	В т.ч деловой			В т.ч. дров	
		В т.ч. по классам крупности				
Крупная		Средняя	Мелкая			
Сосна, куб.м.	209	17	128	40	24	
Мин. Ставка 1 куб.м., руб. (3 разряд такс)		328,9	234,7	119,1	8,5	
Общая стоимость по минимальным ставкам, руб.		5591,3	30041,6	4764	204	40600,9
Ель, куб.м.	267	85	138	30	14	
Мин. Ставка 1 куб.м., руб. (3 разряд такс)		296	213,2	105,5	8,5	
Общая стоимость по минимальным ставкам, руб.		25160	29421,6	3165	119	57865,6
Берёза, куб.м.	490	1	183	112	194	
Мин. Ставка 1 куб.м., руб. (3 разряд такс)		166,7	119,1	57,8	10,2	
Общая стоимость по минимальным ставкам, руб.		166,7	21795,3	6473,6	1978,8	30414,4
Осина, куб.м.	146	30	28	0	88	
Мин. Ставка 1 куб.м., руб. (3 разряд такс)		32,9	24,9	11,3	1,1	
Общая стоимость по минимальным ставкам, руб.		987	697,2	0	96,8	1781
Всего стоимость по минимальным ставкам, руб.						130661,90
Всего арендная плата, руб.						

Арендодатель

Арендатор

Никулин Д.П.

(фамилия, имя, отчество (подпись, печать))

(фамилия, имя, отчество (последнее при
наличии), подпись, печать (последнее при
наличии))

Приложение № 5
к договору аренды лесного участка
№ _____ от «__» _____ г.

СРОКИ
внесения арендной платы за год

(рублей)

№ п/п	Календарный план	Арендная плата, установленная по договору аренды лесного участка, всего	В том числе		
			в местный бюджет	в бюджет субъекта Российской Федерации	в федеральный бюджет
П	1	2	3	4	5
1	15 января		0		10888,49
2	15 февраля		0		10888,49
3	15 марта		0		10888,49
4	15 апреля		0		10888,49
5	15 мая		0		10888,49
6	15 июня		0		10888,49
7	15 июля		0		10888,49
8	15 августа		0		10888,49
9	15 сентября		0		10888,49
10	15 октября		0		10888,49
11	15 ноября		0		10888,49
12	15 декабря		0		10888,51
13	Итого (за год)		0		130661,90

Платежные реквизиты для перечисления арендной платы в части минимального размера (федеральный бюджет): Отделение Кострома Банка России//УФК по Костромской области г. Кострома БИК 013469126, Единый казначейский счет 40102810945370000034, Казначейский счет №03100643000000014100 Получатель: УФК по Костромской области (Департамент лесного хозяйства Костромской области) ИНН4401071292, КПП440101001 КБК05311204012016000120, ОКТМО 34640101.

Платежные реквизиты для перечисления арендной платы в части превышения минимального размера (бюджет субъекта Российской Федерации): Отделение Кострома Банка России //УФК по Костромской области г. Кострома БИК 013469126, Единый казначейский счет 40102810945370000034, Казначейский счет №03100643000000014100 Получатель: УФК по Костромской области (Департамент лесного хозяйства Костромской области) ИНН4401071292, КПП440101001 КБК82011204014020000120, ОКТМО 34640101.

Арендодатель

Арендатор

Никулин Д.П.

(фамилия, имя, отчество (подпись, печать))

(фамилия, имя, отчество (последнее при наличии), подпись, печать (последнее при наличии))

АКТ
приема-передачи лесного участка, переданного в аренду
в целях использования лесов для заготовки древесины

г.Кострома
(место)

«__» _____ 20__ г.

Арендодатель в лице директора департамента лесного хозяйства
Костромской области Никулина Дмитрия Петровича
и Арендатор в лице _____

(фамилия, имя, отчество (последнее при наличии))

составили настоящий акт о том, что на основании договора аренды лесного участка первый передал, а второй принял лесной участок для заготовки древесины, имеющий местоположение Костромская область, Солигаличский муниципальный район, Солигаличское лесничество, Коровновское участковое лесничество кварталы 107,108,109, части кварталов 105 (выделы 1-15,19-32,34-108), 132 (выделы 2,4,6-8,10-51,53-74), кадастровый номер 44:20:000000:478

Характеристики лесного участка

1. Распределение земель

(га)

Общая площадь - всего	В том числе									
	лесные земли					нелесные земли				
	занятые лесными насаждениями	лесные культуры	лесные питомники, плантации	не занятые лесными насаждениями	итого	дороги	просек и	болота	другие	итого
1	2	3	4	5	6	7	8	9	10	11
1251,5	1182,5			13,1	1195,6	5,9	6,8	0	43,2	55,9

2. Характеристика насаждений

Целевое назначение лесов	Лесничество	Участковое лесничество/ урочище (при наличии)	Лесной квартал/лесотаксационный выдел	Хозяйство, преобладающая порода	Площадь (га)/запас древесины (тыс. куб. м) - всего	В том числе по группам возраста древостоя (га/тыс. куб. м)			
						молодняки	средневозрастные	приспевающие	спелые и перестойные
1	2	3	4	5	6	7	8	9	10
Защитные леса	Солигаличское	Коровновское	105	хвойное, сосна	69,6/12,587	2,6/0,077	53,0/9,65	0/0	14,0/2,86
			105		268,5/56,506	12,0/0,74	69,7/17,54	59,4/12,462	127,4/25,764
107			мягколиственное, осина	188,1/35,890	30,4/2,390	40,5/10,240	10,5/2,600	106,7/20,660	
108			мягколиственное, Береза	198,2/36,360	37,0/3,260	39,3/5,280	1,1/0,170	120,8/27,650	
109			хвойное, сосна	188,1/36,300	11,8/0,670	69,0/16,100	4,3/0,840	103,0/18,690	
132			мягколиственное, Береза	270/27,15	119,8/2,510	57,3/5,390	27,2/3,320	65,7/15,93	
Итого эксплуатационные					1112,9/192,206	211,0/9,57	275,8/54,55	102,5/19,392	523,6/108,694
Итого защитные					69,6/12,587	2,6/0,077	53,0/9,65	0/0	14,0/2,86
Всего					1182,5/204,793	213,6/9,647	328,8/64,20	102,5/19,392	537,6/111,554

3. Средние таксационные показатели насаждений лесного участка

Целевое назначение лесов	Лесной квартал/лесотаксационный выдел	Хозяйство, преобладающая порода	Состав	Возраст	Бонитет	Полнота	Средний запас древесины лесных насаждений (куб. м/га)			
							мол одн яки	средне возраст ные	приспе вающи е	спелые и перестойны е
1	2	3	4	5	6	7	8	9	10	11
Защитные леса	105/7-9,11,19-21,24-30,41-48,59-69,74-76,78-82,90,91,102	мягколиственн ое, береза	4С4Б1Е1Ос+ Ивд+Олч	68	2,55	0,75	30	182	0	204
Эксплуатацион ные леса	107,108,109, 105/1-6,10,12-15,22,23,31,32,34-40,47,49,50-58,70-73,77,83-89,92-101,103-108, 132/2,4,6-8,10-51,53-74	хвойное, сосна	3Б3С3Е1Ос+ Олч+Олс+ Ивд	79	2,7	0,66	45	198	189	208

4. Объекты лесной инфраструктуры

№ п/п	Лесничество	Участковое лесничество/ урочище (при наличии)	Лесной квартал	Лесотаксацио нный выдел	Наименование объекта	Единица измерения	Объем
1	2	3	4	5	6	7	8
1	Солигаличское	Коровновское	105	11	дорога автом. иск. покрытия	га	0,3
2			105	12		га	1,1
3			107	28		га	1,1
4			105	106	дорога автомобильная грунтовая	га	2,2
5			107	30		га	0,3
6			108	33		га	0,3

7	Солигаличское	Коровновское	109	28	дорога автомобильная грунтовая	га	0,1
8			132	73		га	0,5
9			105	104	просека	га	0,8
10			107	29		га	1,2
11			108	31		га	1,2
12			109	27		га	1,2

5. Особо защитные участки лесов

№ п/п	Лесничество	Участковое лесничество/урочище (при наличии)	Лесной квартал	Лесотаксационный выдел	Назначение	Площадь (га)
1	2	3	4	5	6	7
1	Солигаличское	Коровновское	105	1,3-8	другие особо защитные участки лесов (полосы лесов по берегам рек или иных водных объектов, заселенных бобрами)	24,5
2			107	9-13		44,2
3			108	6-11		51,4
4			109	4-7,10,12		56,8

6. Объекты, не связанные с созданием лесной инфраструктуры

№ п/п	Лесничество	Участковое лесничество/урочище (при наличии)	Лесной квартал	Лесотаксационный выдел	Наименование объекта	Единица измерения	Объем
1	2	3	4	5	6	7	8
1	Солигаличское	Коровновское	105	48	Линия электропередач	га	1,6
2			105	89		га	9,4
3			105	90		га	0,9
4			105	69	Линия связи	га	2,2

7. Права третьих лиц не установлены.

Арендодатель

Никулин Д.П.

(фамилия, имя, отчество (подпись, печать))

Арендатор

(фамилия, имя, отчество (последнее при
наличии), подпись, печать (последнее при
наличии))

**Объемы и сроки
исполнения работ по обеспечению пожарной и санитарной безопасности
на арендуемом лесном участке**

Целевое назначение лесов	Виды мероприятий	Единица измерения	Среднегодовой объем	Срок исполнения
Обеспечение пожарной безопасности в лесах				
Эксплуатационные леса, защитные леса	Установка и размещение аншлагов	шт.	1	До 1 июня 2023 года, с последующим ежегодным содержанием
	Устройство противопожарных минерализованных полос	км.	0,4	До 1 июля 2023 года, с последующим ежегодным содержанием
	Прочистка и обновление противопожарных минерализованных полос	км.	0,7	До 1 июля
	Установка и размещение плакатов	шт.	1	До 1 августа 2023 года, с последующим ежегодным содержанием
	Строительство (создание) лесных дорог, предназначенных для охраны лесов от пожаров	км.	0,15	До 1 сентября 2023 года, с последующим ежегодным содержанием
	Реконструкция лесных дорог, предназначенных для охраны лесов от пожаров	км.	0,3	До 1 августа 2023 года, с последующим ежегодным содержанием
	Строительство, реконструкция, эксплуатация пунктов сосредоточения противопожарного инвентаря	шт.	1	До начала пожароопасного сезона, на весь срок действия договора
	Прочистка и обновление просек	км.	0,2	До 1 июля

Обеспечение санитарной безопасности в лесах				
Эксплуатационные леса, защитные леса	Лесопатологическое обследование (ЛПО)	га.	по результатам государственного лесопатологического мониторинга и иной информации о санитарном и лесопатологическом состоянии лесов, согласно статьи 60.6. Лесного кодекса Российской Федерации	не позднее одного года после получения информации о санитарном и лесопатологическом состоянии лесов
Эксплуатационные леса, защитные леса	Санитарно-оздоровительные мероприятия	га	по результатам ЛПО	в соответствии с актом ЛПО, но не позднее двух лет с даты проведения ЛПО

Арендатор обязуется осуществлять обеспечение пожарной безопасности и санитарной безопасности в лесах на арендуемом участке в объемах, в сроки и в порядке, предусмотренных проектом освоения лесного участка, прошедшим государственную экспертизу.

Примечание: указанный объем и перечень мероприятий могут быть изменены на основании проекта освоения лесов, прошедшего государственную экспертизу и получившего положительное заключение экспертной комиссии.

Арендодатель

Арендатор

Никулин Д.П.

(фамилия, имя, отчество (подпись, печать))

(фамилия, имя, отчество (последнее при наличии), подпись, печать (последнее при наличии))

**В Департамент лесного хозяйства
Костромской области от**

_____ (наименование юридического лица ,или

_____ Ф.И.О. индивидуального предпринимателя)

_____ (адрес)

_____ (данные документа, удостоверяющего личность индивид.предприним)

КОНТАКТНЫЙ ТЕЛЕФОН _____

Факс./E-mail _____

ИНН _____

ОГРН _____

БАНКОВСКИЕ РЕКВИЗИТЫ:

Р/С _____

НАИМЕН.БАНКА _____

БИК _____

КОР.СЧЕТ _____

заявка.

Прошу разрешения принять участие в аукционе на право заключения договора аренды лесного участка проводимом департаментом лесного хозяйства Костромской области « ___ » _____ 20__ года в _____ часов в электронной форме, на электронной площадке РТС – тендер.
(дата и время проведения аукциона)

Желаю заключить договор аренды на лесной участок, расположенный на землях лесного фонда _____ лесничества, аукционная единица (лот) № _____
(наименование лесничества)

С условиями аукциона ознакомлен и согласен.

_____ (дата)

_____ (подпись заявителя)
М.П.

Инструкция по заполнению заявки на участие в аукционе

В Департамент лесного хозяйства

Костромской области от

ООО «Лес»¹

(наименование юридического лица или

ИП Иванов Иван Иванович¹

Ф.И.О. индивидуального предпринимателя)

Пр-т Мира 128а, г.Кострома, 156013²

(адрес)

Паспорт серия хххх, № хххххх, выдан

01.01.2018, ОВД хххххх района³

(данные документа, удостоверяющего личность индивид. предприним.)

КОНТАКТНЫЙ ТЕЛЕФОН⁴ _____

Факс./E-mail⁵ _____

ИНН⁶ _____

ОГРН⁷ _____

БАНКОВСКИЕ РЕКВИЗИТЫ:⁸

Р/С⁹ _____

НАИМЕН.БАНКА¹⁰ _____

БИК¹¹ _____

КОР.СЧЕТ¹² _____

заявка.

Прошу разрешения принять участие в аукционе на право заключения договора аренды лесного участка, проводимом департаментом лесного хозяйства Костромской области «___» _____ 20__ года¹³ в ___ часов¹⁴ в электронной форме, на электронной площадке РТС – тендер.
(дата и время проведения аукциона)

Желаю заключить договор аренды на лесной участок, расположенный на землях лесного фонда _____ лесничества¹⁵, аукционная единица (лот)
(наименование лесничества»)

№ _____¹⁶

С условиями аукциона ознакомлен и согласен.

17

(дата)

(подпись заявителя)

М.П.

1 – указывается наименование, организационно-правовая форма - для юридического лица или фамилия, имя, отчество – для индивидуального предпринимателя;

2 – указывается местонахождения – для юридического лица, место жительства – для индивидуального предпринимателя;

3 – указываются данные документа, удостоверяющего личность индивидуального предпринимателя;

4 – номер телефона заявителя;

5 – адрес электронной почты или номер факса для оперативного уведомления о допуске к аукциону;

6 – указывается идентификационный номер налогоплательщика (ИНН) заявителя;

7 – указывается основной государственный регистрационный номер (ОГРНИП или ОГРНЮЛ);

8 – указываются реквизиты банковского счета заявителя (на указанный счет по результатам организатором аукциона будут возвращаться задатки);

9 – указывается номер расчетного счета;

10 – указывается наименование банка;

11 – указывается банковский идентификационный код;

12 – указывается корреспондентский счёт;

13 – указывается дата проведения аукциона;

14 – указывается время проведения аукциона;

15 – указывается наименование лесничества, на землях лесного фонда которого расположен лесной участок, планируемый заявителем получить в пользование по результатам аукциона;

16 – указывается номер аукционной единицы (номер лота), в соответствии с извещением о проведении аукциона;

17 – указывается дата подготовки заявки.

Заявитель вправе указать в заявке и иные сведения по своему усмотрению.