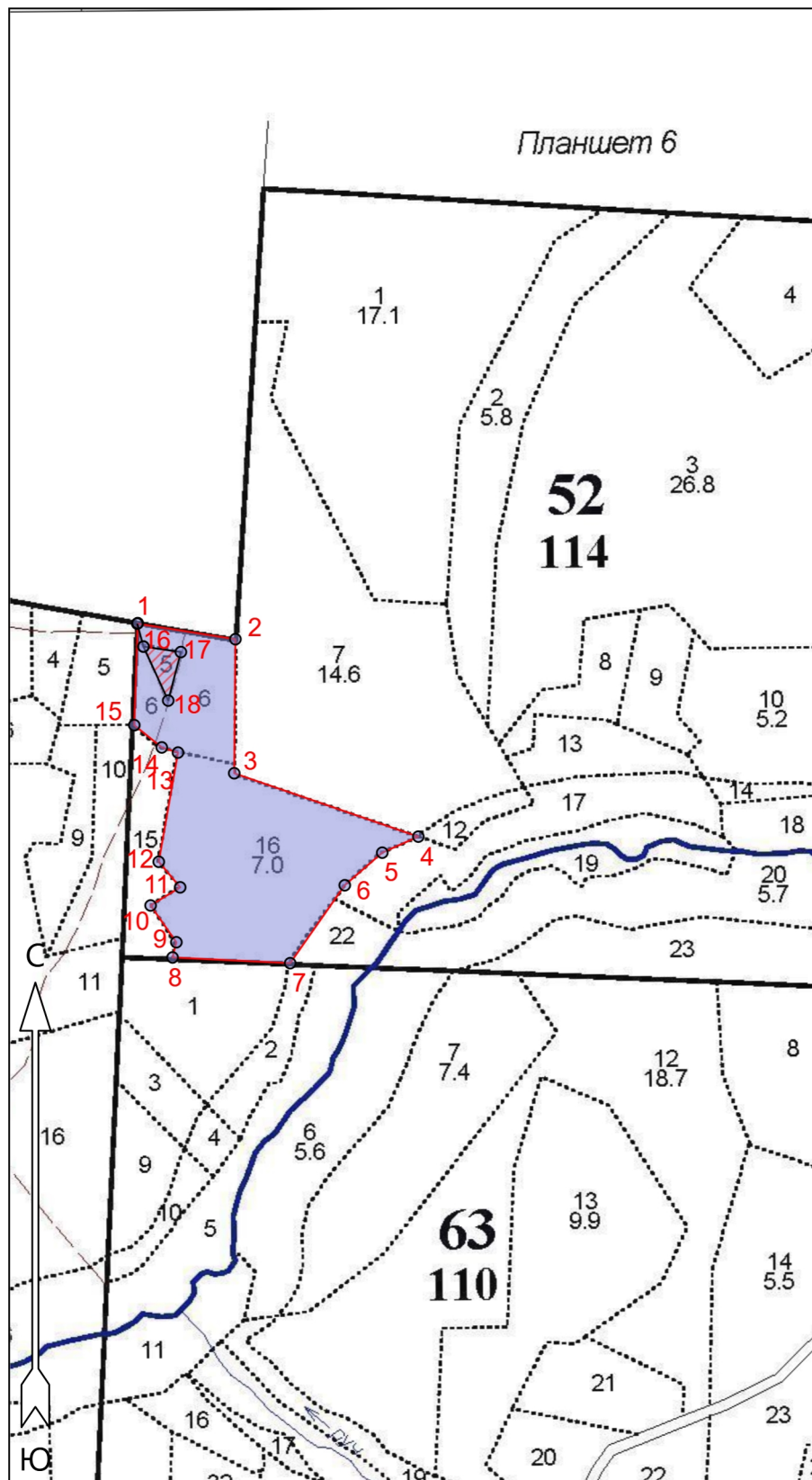


Субъект Российской Федерации: Костромская область
Лесной район: Южно-таёжный район европейской части
Лесничество: Нейское
Участковое лесничество: Абросимовское

Чертеж участка к проекту
искусственного лесовосстановления


№ квартала 52, № выдела 6,16
Площадь участка 9.4 га


Масштаб 1 : 10000



Экспликация лесосеки		
Номера точек	Широта	Долгота
Лесосека		
1	58.353826	44.141941
2	58.353621	44.144410
3	58.351851	44.144381
4	58.351015	44.149010
5	58.350803	44.148103
6	58.350373	44.147160
7	58.349344	44.145788
8	58.349420	44.142829
9	58.349620	44.142925
10	58.350106	44.142277
11	58.350345	44.143021
12	58.350683	44.142482
13	58.352125	44.142966
14	58.352192	44.142558
15	58.352486	44.141866
Экспликация лесосеки		
Номера точек	Широта	Долгота
Привязка		
1	58.353826	44.141941
Лесосека		
16	58.353523	44.142097
17	58.353452	44.143039
18	58.352811	44.142720

Условные обозначения

 Эксплуатационная площадь

 Неэксплуатационная площадь

Чертил: представитель арендатора

ПОДПИСЬ

Ф.И.О.